


الجمهورية الجزائرية الديمقراطية الشعبية

République Algérienne Démocratique et Populaire

Ministère des Finances
Direction Générale du Budget

Direction de la Programmation et du Suivi Budgétaires
De la wilaya de TIZI OUZOU

Annuaire statistique
Année 2018



EDITION 2019



AVANT PROPOS

Dans le cadre de ses prérogatives, la Direction de la Programmation et du Suivi Budgétaire de la Wilaya de Tizi-Ouzou met chaque année à la disposition des opérateurs économiques et administratifs, publics et privés, ainsi que tous les autres utilisateurs de l'information économique et sociale des données statistiques sectorielles fiables et variées répertoriés à travers l'annuaire statistique de la Wilaya.

Cette brochure a été soigneusement conçue par les services de la DPSB. Les données contenues ont été recueillies pour la plupart, auprès des organismes et secteurs de la Wilaya.

Un traitement minutieux et une analyse détaillée ont toujours été effectués avant la publication de cette brochure qui demeure un document de base pour toutes projections ou étude de projet.

SOMMAIRE

	Page
Repère historique.....	4
Présentation générale de la wilaya.....	5- 11
Chapitre 01 : Population et emploi	
Population.....	12-26
Emploi.....	27-37
Chapitre 02 : Secteurs productifs de biens et de services	
Industrie -Mines	38-53
Energie.....	54-63
Agriculture-Forêt.....	64-83
Pêche.....	84-91
Tourisme.....	92-109
Artisanat.....	110-111
Transport.....	112-119
Stockage et distribution.....	120-124
Postes et télécommunications.....	125-128
Chapitre 03 : Secteurs liés au développement humain	
Education.....	129-154
Formation professionnelle.....	155-166
Enseignement supérieur.....	167-171
Jeunesse et Sports.....	172-177

Chapitre 04 : Secteurs liés à l'Aménagement du Territoire

Hydraulique.....	178-190
Infrastructures de base.....	191-201
Habitat et Urbanisme.....	202-215
Environnement.....	216-219

Chapitre 05 : Secteurs Sociaux

Santé.....	220-229
Action sociale.....	230-237
Moudjahidine.....	238-240

Chapitre 06 : Autres secteurs

Culture.....	241-245
Culte.....	246-248
Protection civile.....	249-250
Finances Locales.....	251-255
Assurance.....	256

REPERES HISTORIQUES

C'est sur SIDI-BELLOUA, ce point culminant de la ville de Tizi-Ouzou que se trouvent aujourd'hui encore quelques arbrisseaux de cette plante épineuse à fleurs jaunes appelée : « genêt », qui a d'ailleurs donné son nom à Tizi-Ouzou (Tizi = Col, Ouzou = Genêts).

En fait, ce col est connu depuis l'antiquité comme lieu de passage et de fixation militaires ; il donne accès au massif du Djurdjura et domine la vallée du Sébaou.

La Kabylie en général, la région de Tizi-ouzou en particulier effleure plus notre mémoire par une histoire récente, celle de la résistance, celle des chefs guerriers qui ont gravé leur nom sur le front de la révolution, celle de LALLA FATMA N'SOUMEUR et AMIROUCHE.

Face aux nombreuses invasions qu'a connue l'histoire de cette région, la population, préoccupée par sa survie a trouvé refuge aux piémonts des montagnes, en construisant des villages isolés et dispersés d'où le nom de Kabylie = Nom propre à ce tissu architectural.

Les sources relatives à l'histoire antiques sont rares, si ce n'est les quelques vestiges de ruines romaines, dispersées ça et, notamment dans les régions de Tizirt (ville côtière), Djemâa-Saharidj).....Toutefois, les écrits de certains historiens et géographes tels que EL-IDRISSI, ELBEKRI et IBN HANDEL convergent tous pour dire que Tizi-Ouzou a toujours servi de relais entre Dellys et Béjaia.

Des données historiques plus fournies concernant le XII siècle sur l'Empire ALMOHADE fondé par IBN TOUMERT.

BORDJ-SEBAOU est un témoin parlant du passage Turc en Kabylie. En effet, il aurait servi comme siège administratif pour le prélèvement d'impôts sur les revenus des récoltes d'olives et figues que cultivait principalement la population à l'époque. Ce point stratégique garde son importance en donnant naissance à un pôle commercial « Souk Sebt » et constitue pour les français un point de départ pour l'installation des colons faisant fuir la population vers les montagnes.

La wilaya de Tizi-Ouzou constitua un haut lieu de la guerre de libération nationale (1954-1962) et la prestigieuse Wilaya III fût le théâtre des célèbres opérations «jumelle » et « oiseau bleu » menées par l'armée coloniale française.

PRESENTATION GENERALE DE LA WILAYA

La wilaya de Tizi-Ouzou est une wilaya côtière, elle se situe dans la partie nord centre de l'Algérie. Le chef-lieu de la wilaya (la ville de Tizi-Ouzou) se trouve à une centaine de Kilomètres à l'est d'Alger, la capitale. Schématiquement, cette région est un vaste bastion constitué d'une succession de chaîne de montagnes toute d'orientation général Est Ouest et qui emprisonnent des plaines alluviales étroites. Elle est comprise entre les coordonnées angulaires suivantes :

- 36° 28' latitude Nord
- 36° 55' latitude Nord Est
- 03° 45' longitude Est
- 04° 31' longitude Est

•

Les limites naturelles de la wilaya de Tizi-Ouzou se présentent ainsi :

- Au nord : la mer méditerranée
- Au sud : la chaîne cristalline du Djurdjura
- A l'est : le massif de l'Akdafou
- A l'Ouest : des collines et des vallées.

Pour ce qui est des limites administratives, la wilaya de Tizi-Ouzou est délimitée par:

- Au nord la mer méditerranée,
- A l'est, la wilaya de Bejaia,
- A l'ouest, la wilaya de Boumerdes,
- Au sud, la wilaya de Bouira.

Distances par rapport aux chefs lieux des wilayate limitrophes (en Km) :

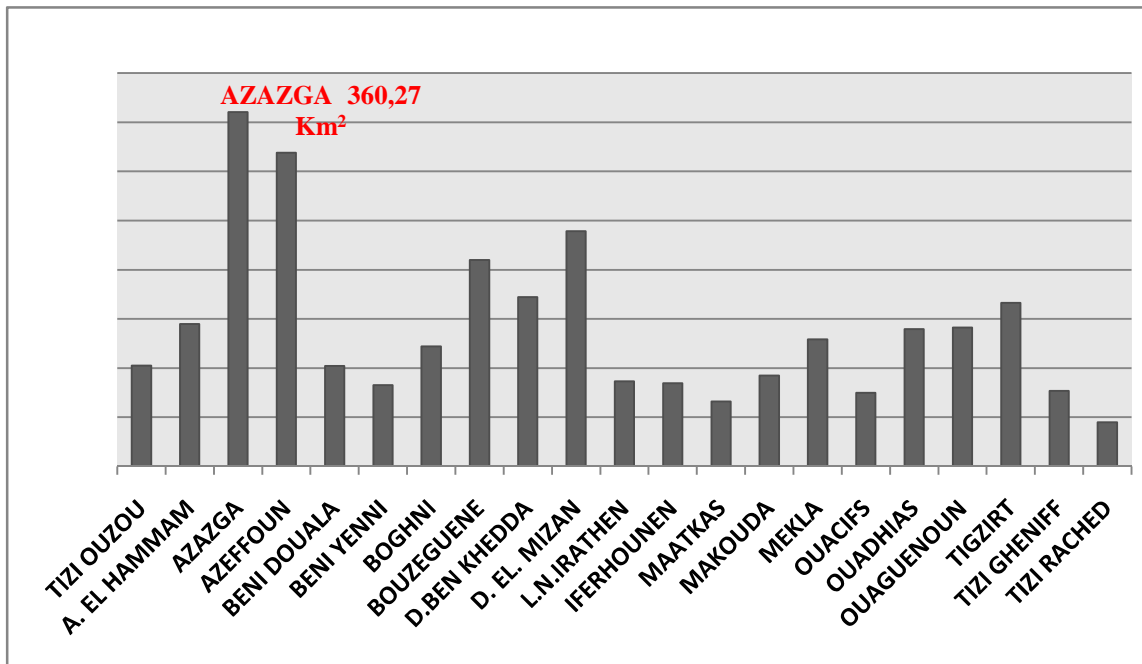
Wilaya			
EST	NORD	OUEST	SUD
A 133 Km de BEJAIA	Mer méditerranée	A 47 KM de BOUMERDES	A 76 KM de BOUIRA

➤ Répartition des superficies par Daira

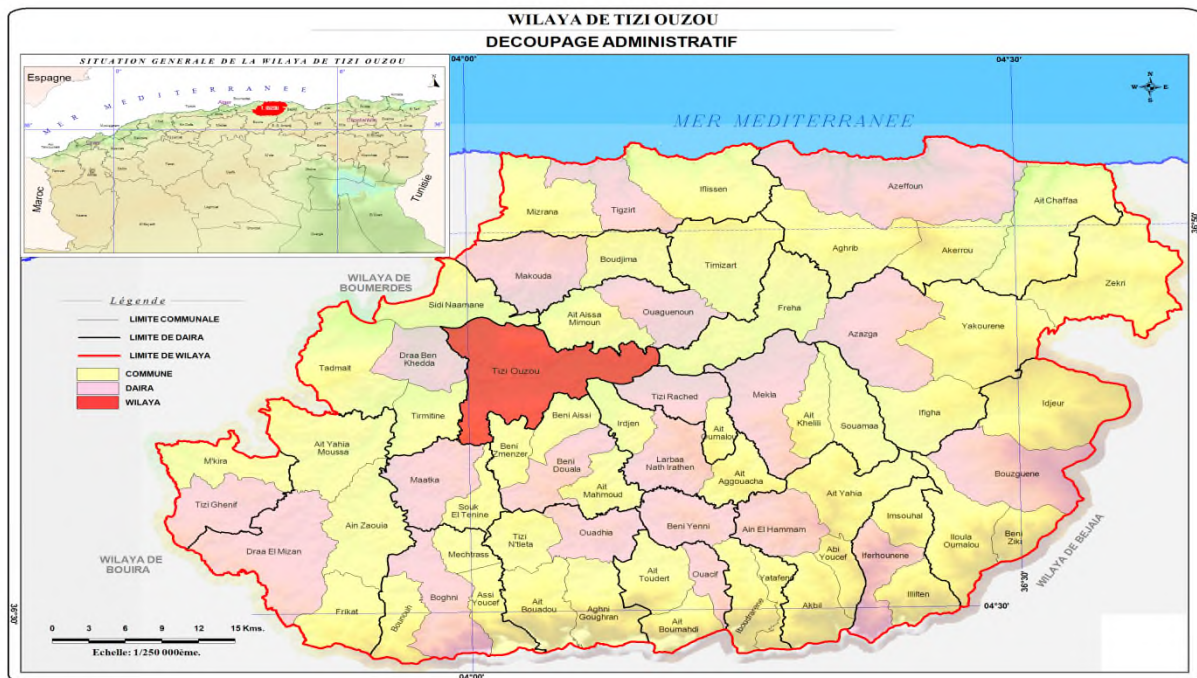
Selon le dernier découpage administratif réalisé en 1984, la wilaya de Tizi Ouzou est divisée en **67 Communes** et **21 Daira**. Le chef-lieu de la Wilaya est la Ville de Tizi-Ouzou, peuplée d'environ **156 775 habitants**.

DAIRA	NOMBRE DE COMMUNE	SUPERFICIE	
		KM2	%
TIZI OUZOU	1	102,36	3,46%
A. EL HAMMAM	4	144,89	4,90%
AZAZGA	5	360,27	12,18%
AZEFFOUN	4	319,01	10,78%
BENI DOUALA	4	102,35	3,46%
BENI YENNI	3	82,74	2,80%
BOGHNI	4	122,13	4,13%
BOUZEGUENE	4	209,97	7,10%
D.BEN KHEDDA	4	172,23	5,82%
D. EL. MIZAN	4	239,21	8,09%
L.N.IRATHEN	3	86,73	2,93%
IFERHOUNEN	3	84,47	2,86%
MAATKAS	2	66,15	2,24%
MAKOUDA	2	92,37	3,12%
MEKLA	3	129,25	4,37%
OUACIFS	3	74,99	2,54%
OUADHIAS	4	139,54	4,72%
OUAGUENOUN	3	141,21	4,77%
TIGZIRT	3	166,38	5,62%
TIZI GHENIFF	2	76,91	2,60%
TIZI RACHED	2	44,79	1,51%
TOTAL WILAYA	67	2 957, 94	100

Répartition des superficies globales par Daira (km²)



➤ Découpage administratif de la wilaya :



1- Relief et morphologie :

Le relief de la wilaya de Tizi-Ouzou est marqué par la succession et la juxtaposition de différents ensembles topographiques, du Nord au Sud, disposés de la manière suivante :

- La chaîne côtière
- La vallée de l'oued Sebaou
- Le massif de grande Kabylie
- La zone collinaire de Tizi-Ghennif
- La dépression de Draà El Mizan
- La chaîne du Djurdjura

a) La chaîne côtière :

Elle présente une orientation Est-Ouest bien distincte. Cette chaîne se présente comme un arc montagneux parallèle au littoral, traversée par des dépressions synclinales. A l'origine de l'existence d'un relief morcelé. L'altitude maximale se situe dans la partie Est au niveau de Djebel Targot (1.278 m). La chaîne côtière est constituée des unités suivantes :

•Massif côtier de Tigzirt :

Le relief est assez peu accidenté. Les pentes varient entre 3 % et 25 % et l'altitude moyenne ne dépasse pas les 300 m. Un monticule rocheux à relief très accidenté constitue la limite du sud de cette zone. Il s'agit de Djebel Draà Kerouch (870 m)

•Massif d'Azefoun:

Il occupe la partie Nord-est de la wilaya. Le relief est accidenté, dominé par les pentes supérieures à 12.5 % exception faite de l'embouchure des petits oueds côtiers (oued Si Ahmed Youcef)

•Zone collinaire d'Azazga:

Elle présente une topographie accidentée. L'altitude varie de 200 à 800 m. Certains points culminent à 1.200 m. Elle est constituée de la sous-zone de la région d'Azazga et de celle de la forêt de Béni-Ghorbi.

b) La vallée de l'oued Sebaou :

Cette vallée occupe la partie Centre-nord de la wilaya. L'oued Sebaou prend sa source dans la partie orientale de la chaîne du Djurdjura. Il coule d'Est en Ouest entre le massif montagneux de la grande Kabylie et la chaîne côtière. Il traverse une large vallée présentant un relief peu accidenté ou les pentes sont inférieures à 12.5 % et les altitudes inférieures à 300m. Cette régularité topographique est cependant brisée par Djebel Aïssa Mimoun située au Nord-est de Tizi-Ouzou et dont le point culminant atteint 801 m. Les structures géomorphologiques présentent des nuances naturelles entre le Haut-Sebaou où l'on rencontre des terrasses étagées et le Bas-Sebaou où les terrasses sont emboîtées.

C) Le massif de grande Kabylie :

Il constitue le centre de la grande Kabylie il est bordé au nord par la vallée de l'oued *Sebaou* et au sud par la chaîne du Djurdjura. Le massif Kabyle est un vaste ensemble découpé par d'étroites vallées incisées. Les pentes dépassent 20 % sur l'ensemble de

cette zone. Avec un point culminant à Tirourda (1.395 m). L'altitude moyenne de ce massif varie cependant entre 600 et 700m. Au pied de ce massif, donc sur le piémont, s'étendent des collines argileuses, appelées communément Touares.

d) La zone collinaire de Tizi-Ghennif

Cette zone est constituée de terrains gréseux à intercalations marneuses. Elle est localisée dans la partie Sud-ouest de la wilaya. Elle se caractérise par un relief mamelonne dont l'altitude moyenne est située entre 400 et 500 m. alors que les pentes sont généralement comprises entre 12.5 et 25 %.

e) La dépression de Draà El Mizan

C'est une étroite vallée comprise entre le massif montagneux de grande Kabylie et la terminaison occidentale de la chaîne du Djurdjura. Les pentes oscillent entre 3 et 12.5 % sur l'ensemble de la zone et l'altitude moyenne est de l'ordre de 350 m. Le point le plus bas (231 m) est situé au niveau de l'oued Chorfa.

f) La chaîne du Djurdjura :

Elle constitue la limite Sud de la wilaya. Cet important massif montagneux est une barrière naturelle caractérisée par une succession de crêtes calcaires très découpées. Cette zone se caractérise par une altitude moyenne de 1.000 m et des pentes fortes et très fortes, supérieures à 40%. La chaîne se déploie d'ouest en Est dans la partie sud de la wilaya en une véritable barrière d'altitude souvent supérieure à 2000 mètres. Quelques cols (Tizi-N'Kouilal, Tirourda, Chelatta) permettent de rejoindre les régions de Bouira et de Bejaia. Le point le plus élevé de la wilaya de Tizi-Ouzou se situe sur cette chaîne, plus précisément à Ras-Timedouine, à une altitude de 2305m. Le point culminant de cette chaîne, est à 2.308 m d'altitude et, se situe au niveau de Djebel Tamgout Lala Khedidja, dans la wilaya de Bouira.

L'étude réalisée par le CENEAP intitulée : Identification, délimitation et caractérisation des zones de montagnes du massif du Djurdjura de la wilaya de Tizi Ouzou a fait ressortir les faits suivants :

- Sur les 67 communes que compte la wilaya de Tizi-Ouzou 51 communes sont classées en moyenne montagne, dont 42 communes en étage inférieur avec des altitudes allant de 400 à 800 mètres, et 09 communes en étage supérieur avec des altitudes allant de 800 à 1200 mètres.
- 3 communes sont classées en haute montagne avec des altitudes dépassant les 1200 mètres.
- Et seules 13 communes sont classées en zone de piémont avec des altitudes inférieures à 400 mètres.

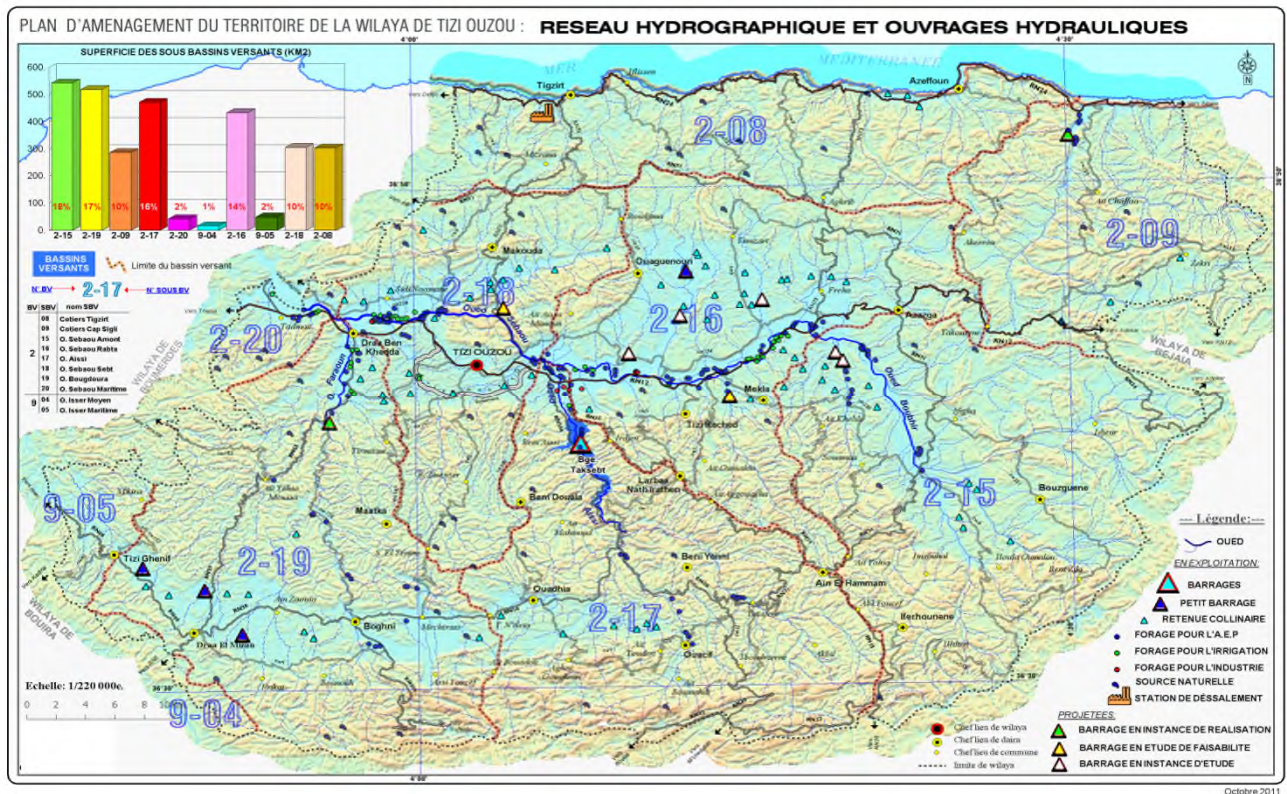
2- Hydrographie :

Comme tous les oueds d'Algérie du nord, ceux de Tizi-Ouzou sont à régime irrégulier. Durant la saison pluvieuse, ils sont souvent en crue et débordent sur le lit majeur, alors que durant la saison sèche, ils se réduisent dans leur majorité à de minces filets d'eau.

Le réseau hydrographique de la wilaya de Tizi-Ouzou est composé d'un chevelu dense, bien hiérarchisé et en majorité encaissé.

L'hydrologie de la région est dominée par l'Oued Sebaou qui recueille à travers ses affluents l'essentiel des eaux en provenance du Djurdjura, c'est le collecteur principal de

la wilaya. Le massif central, le Djurdjura et même la chaîne côtière sont littéralement entaillés par de nombreux oueds, parmi lesquelles nous citerons principalement : Assif n'Boubehir, Oued Djemaa, Oued-Bougdoura, Assif-Ousserdhoun, Assif-El Hammam, Oued-Aissi, oued Ksari, et oued Rabta, aissi que de nombreux autres oueds de moindre importance.



L'importance du relief, (altitudes élevées), ainsi que la position de la wilaya qui se trouve dans la partie centre est de l'Algérie du nord, font que la pluviométrie est importante, ce qui fait de la wilaya de Tizi-Ouzou un réservoir d'eau appréciable.

Le territoire de la wilaya de Tizi-Ouzou chevauche sur deux bassins versants qui sont :

- Bassin versant côtiers Algérois.
- Bassin versant Issers.

Ce dernier n'occupe qu'une très petite superficie, la première cité est largement dominante.

La partie du bassin versant côtier algérois qui touche la wilaya de Tizi-Ouzou, se subdivise en huit sous bassins versant qui sont : Côtier Tigzirt, Côtier Cap Sigli, Oued Sebaou amont, Oued Sebaou rebta; Sebaou sebt, Sebaou maritime, Oued Aissi, Oued Bougdoura.

Pour ce qui est du bassin versant de l'Issers, qui n'occupe qu'une infime partie du territoire de la wilaya, il n'est représenté que par le sous bassin versant Issers maritime.

3- Climat :

Le régime climatique est dominé par plusieurs traits importants. Comme toute l'Afrique du Nord et l'Europe, il est gouverné par l'affrontement des masses d'airs polaires et tropicales. La Méditerranée vient adoucir ce climat. L'altitude moyenne relativement élevée exerce aussi une influence. D'octobre à avril, la saison est froide et pluvieuse. L'altitude fait même qu'il neige en hiver sur le Djurdjura. En moyenne, la Kabylie reçoit entre 600 et 1000 mm de pluie par an, ce qui en fait une région bien arrosée. Comme elle est surtout composée de massifs calcaires, cette eau est retenue par le sol. A partir du mois de Mai commence la saison sèche. Il peut alors faire très chaud (40°).

Ce climat est cependant un peu adouci par la proximité de la mer ou des orages bienfaiteurs sont fréquents.

4- LES RESSOURCES EN EAU :

Les ressources en eau de surface de la wilaya de Tizi Ouzou proviennent principalement des écoulements des oueds Sebaou et Bougdoura, qui drainent l'essentiel du territoire de la wilaya, ainsi que d'une multitude de petits oueds côtiers.

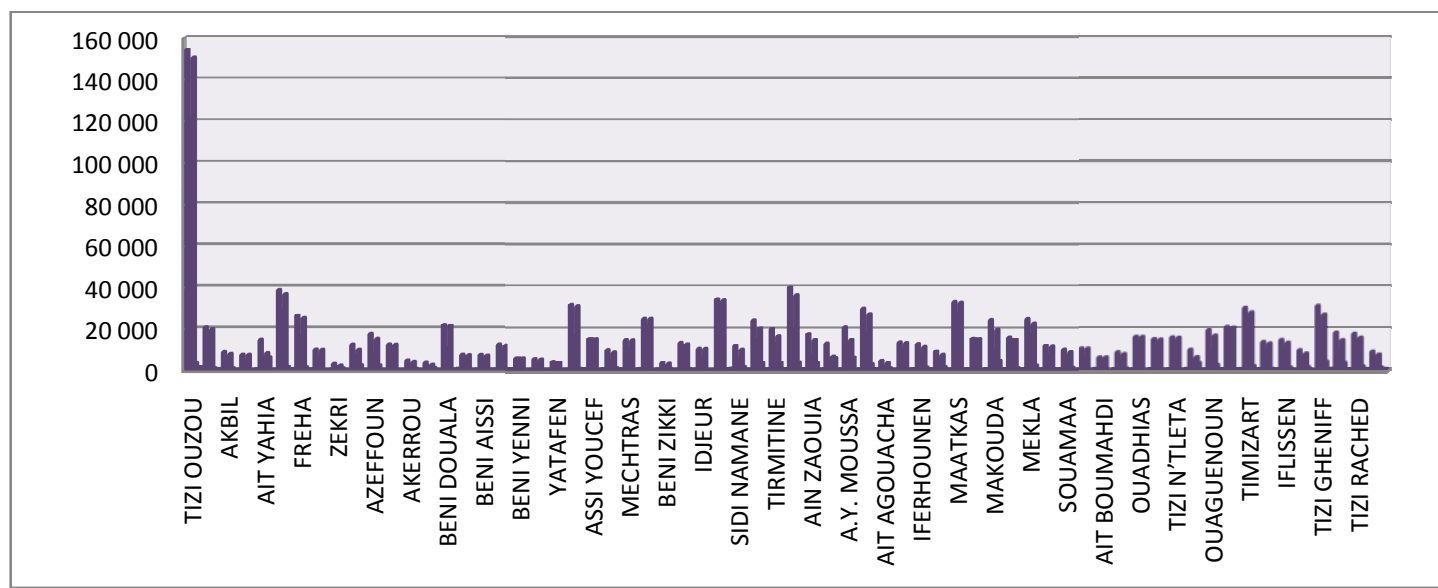
La wilaya recèle un potentiel important en eaux de surface, dont seulement une infirme partie est mobilisée.

Les principales ressources en eau de surface mobilisées se présentent comme suit :

- **Les Barrages** : Le volume des eaux superficielles de la Wilaya est évalué à un Milliard de m³, dont environ **187,43** millions de m³ sont mobilisés, grâce aux barrages de Taksebt, Djebba, Draa El Mizan, Zaouia et Tizi Ghennif.
- **Retenues collinaires** : La wilaya de Tizi Ouzou compte 75 retenues collinaires réalisées en majorité durant les années 80, dans le cadre du programme de petite et moyenne hydraulique, totalisant ainsi une capacité de **5,090** hm³.
- **Les ressources en eau souterraines** : Les ressources en eaux souterraines de la Wilaya de Tizi Ouzou se concentrent essentiellement dans la nappe alluviale de l'oued Sebaou, alimentée par l'infiltration directe à partir des eaux de pluie dont la moyenne est de l'ordre de **61** hm³/an, de ses crues ainsi que de ses affluents.
- **Les forages et les puits** : L'inventaire des forages existants à travers la Wilaya de Tizi Ouzou fait état de **195** forages, dont **133** sont réellement exploités. Le volume d'eau mobilisé par les forages et les puits de la wilaya est de **112** hm³/an, destiné à l'AEP, l'AEI et à l'irrigation.
- **Les sources** : La wilaya de Tizi Ouzou, dispose d'un nombre important de sources; situées en majeure partie sur le flanc Nord du Djurdjura, qui sont généralement utilisées pour l'alimentation en eau potable des populations montagnardes isolées. On dénombre pour l'ensemble de la Wilaya, **1 459** sources dont **142** sources importantes d'un débit global estimé à **772,50** m³/h.

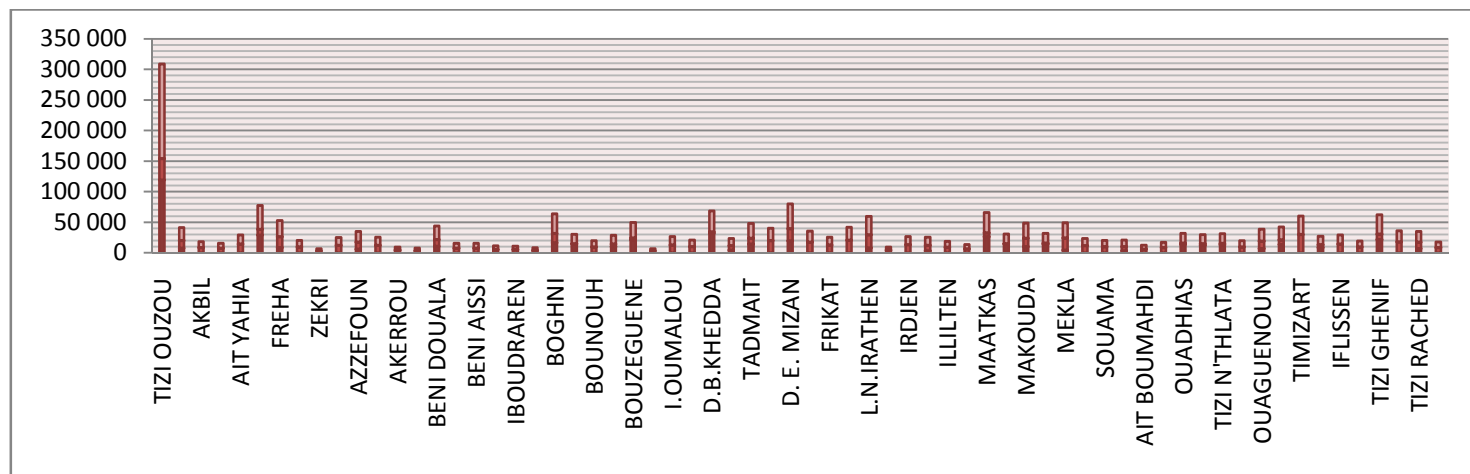
POPULATION

1- Répartition de la population par commune au 31/12/2018 :



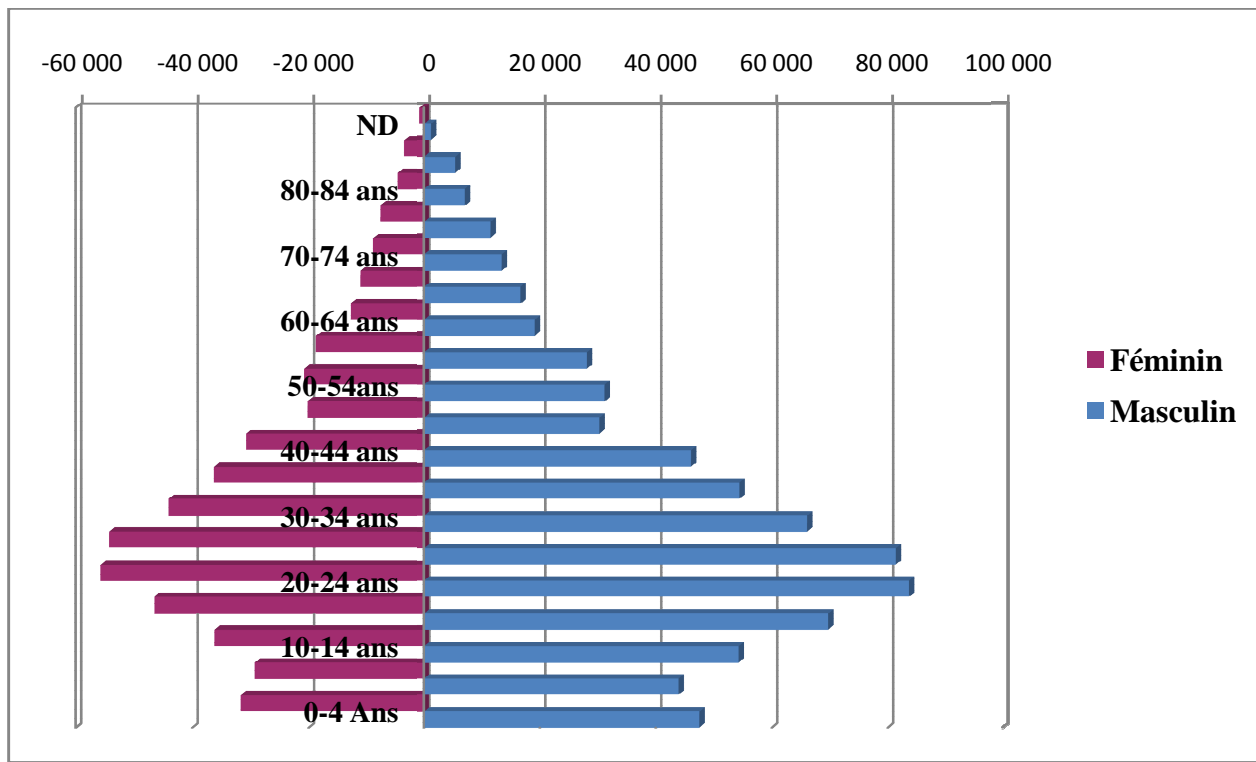
➤ Répartition de la densité de la population par commune: (hab/km²)

Au 31/12/2018

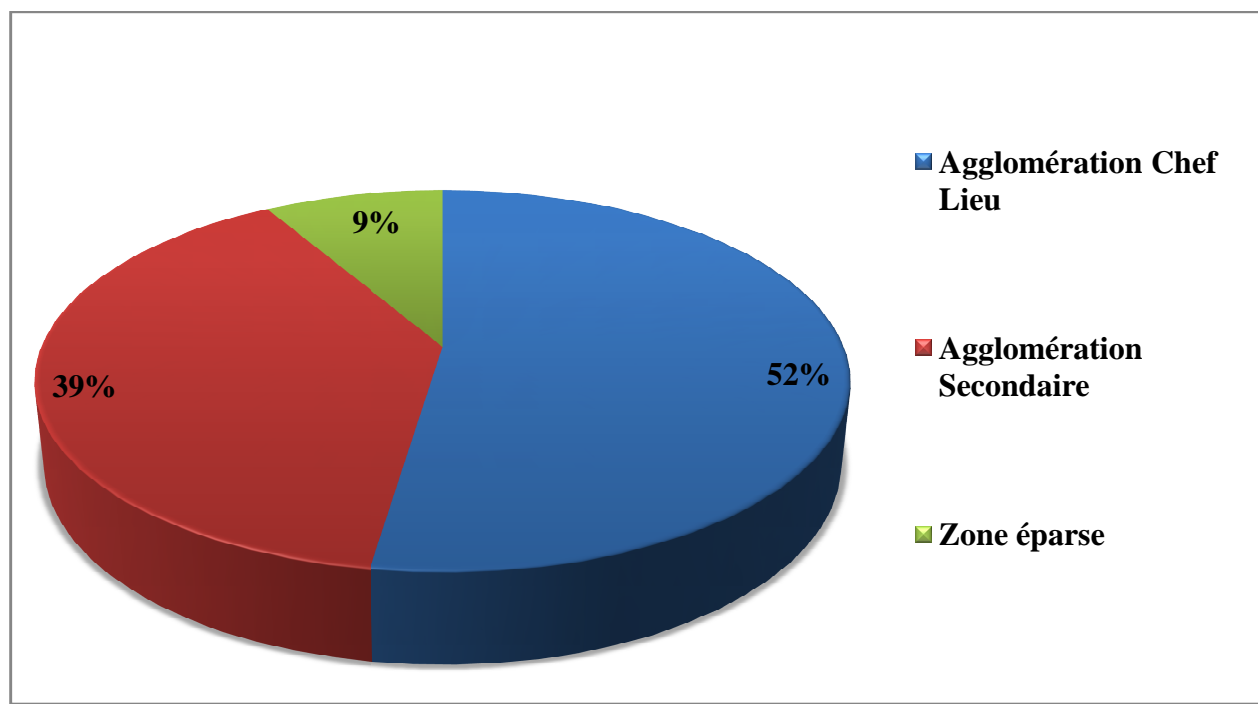


2- Structure de la population au 31/12/2018

2-1 Pyramide des âges :



2-2 Représentation de la population selon la dispersion territoriale



2- Mouvements démographiques de la population au 31/12/2018 :

Communes	Naissances			Décès				Mariages
	Masculin	Féminin	Total	Masculin	Féminin	Total	Dont moins d'un an	
TIZI-OUZOU	5 875	5 762	11 637	956	735	1 691	515	1 281
TOTAL DAIRA	5 875	5 762	11 637	956	735	1 691	515	1 281
A. E.HAMMAM	72	87	159	96	127	223	52	176
AKBIL	0	0	0	15	17	32	7	83
ABI YUCEF	2	2	4	7	9	16	4	64
AIT YAHIA	1	1	2	10	30	40	19	120
TOTAL DAIRA	75	90	165	128	183	311	82	443
AZAZGA	719	685	1 404	166	197	363	73	308
FREHA	0	0	0	18	22	40	11	190
IFIGHA	0	0	0	17	19	36	5	75
ZEKRI	0	1	1	46	53	99	10	41
YAKOUREN	0	0	0	17	18	35	12	91
TOTAL DAIRA	719	686	1405	264	309	573	111	705
AZEFFOUN	629	656	1 285	64	51	115	24	179
AKERROU	1	0	1	12	12	24	3	110
AGHRIBS	0	0	0	5	4	9	1	27
AIT CHAFAA	0	0	0	10	5	15	5	21
TOTAL DAIRA	630	656	1286	91	72	163	33	337
BENI DOUALA	56	55	111	24	32	56	22	176
BENI AISSI	1	3	4	10	3	13	3	60
AIT MAHMOUD	0	1	1	7	14	21	13	74
BENI ZMENZER	0	0	0	15	16	31	11	111
TOTAL DAIRA	57	59	116	56	65	121	49	421
BENI YENNI	4	12	16	9	9	18	6	52
YATAFEN	2	0	2	16	19	35	5	47
IBOUDRAREN	0	0	0	5	8	13	4	37
TOTAL DAIRA	6	12	18	30	36	66	15	136
BOGHNI	713	673	1 386	106	116	222	37	387
ASSI YUCEF	0	0	0	15	14	29	7	128
MECHTRAS	2	0	2	6	11	17	4	89
BOUNOUH	0	0	0	26	26	52	12	127
TOTAL DAIRA	715	673	1388	153	167	320	60	731
BOUZEGUENE	18	10	28	30	55	85	15	248
BENI ZEKKI	0	0	0	2	6	8	4	25
IDJEUR	9	11	20	19	20	39	16	107
I-OUMALOU	0	0	0	16	7	23	3	65
TOTAL DAIRA	27	21	48	67	88	155	38	445
D- B- KHEDDA	721	664	1 385	50	57	107	37	318
TIRMITINE	0	0	0	16	9	25	7	83
TADMAIT	3	2	5	27	38	65	14	201
SIDI NAAMANE	0	0	0	12	19	31	12	156
TOTAL DAIRA	724	666	1390	105	123	228	70	758
DRAA EL MIZAN	912	801	1 713	177	148	325	73	406
AIN ZAOUIA	0	1	1	14	22	36	14	152
FRIKAT	0	2	2	12	17	29	2	114
A-Y- MOUSSA	0	0	0	21	30	51	8	163
TOTAL DAIRA	912	804	1716	224	217	441	97	835

3-Mouvements démographiques de la population au 31/12/2018 (suite):

Communes	Naissances			Décès				Mariages
	Masculin	Féminin	Total	Masculin	Féminin	Total	Dont moins d'un an	
L.N.IRATHEN	215	209	424	98	109	207	49	274
IRDJEN	0	0	0	2	3	5	1	33
AIT AGOUACHA	1	0	1	15	14	29	15	114
TOTAL DAIRA	216	209	425	115	126	241	65	421
IFERHOUNEN	80	88	168	22	31	53	14	99
ILLILTEN	2	2	4	14	17	31	10	82
IMSOUHEL	0	0	0	9	13	22	8	53
TOTAL DAIRA	82	90	172	45	61	106	32	234
MAATKAS	5	6	11	34	38	72	36	275
S. EL THENINE	46	50	96	27	24	51	18	112
TOTAL DAIRA	51	56	107	61	62	123	54	387
MAKOUDA	3	3	6	13	38	51	21	182
BOUDJIMA	0	0	0	19	26	45	16	121
TOTAL DAIRA	3	3	6	32	64	96	37	303
MEKLA	244	209	453	41	50	91	26	211
AIT KHELLILI	1	1	2	27	29	56	28	71
SOUAMAA	0	0	0	17	14	31	9	80
TOTAL DAIRA	245	210	455	85	93	178	63	362
OUACIFS	36	61	97	17	32	49	12	95
AIT BOUMAHDI	0	0	0	9	9	18	4	72
AIT TOUDDERT	1	2	3	10	20	30	13	75
TOTAL DAIRA	37	63	100	36	61	97	29	242
OUADHIAS	81	77	158	30	43	73	22	159
AIT BOUADDOU	0	0	0	21	19	40	41	77
TIZI N'TLETA	0	0	0	15	19	34	12	122
A.GUEGHRANE	1	0	1	9	14	23	5	90
TOTAL DAIRA	82	77	159	75	95	170	80	448
OUAGUENOUN	34	34	68	25	19	44	7	134
TIMIZART	8	7	15	24	20	44	10	178
AIT A.MIMOUN	5	9	14	33	33	66	20	239
TOTAL DAIRA	47	50	97	82	72	154	37	551
TIGZIRT	159	152	311	68	70	138	23	135
IFLISSEN	0	0	0	8	18	26	10	136
MIZRANA	0	0	0	10	8	18	5	66
TOTAL DAIRA	159	152	311	86	96	182	38	337
TIZI GHENIFF	55	66	121	28	26	54	14	222
M'KIRA	0	0	0	11	14	25	5	134
TOTAL DAIRA	55	66	121	39	40	79	19	356
TIZI RACHED	22	37	59	15	24	39	13	171
AIT OUMALOU	0	1	1	7	14	21	7	57
TOTAL DAIRA	22	38	60	22	38	60	20	228
TOTAL WILAYA	10 739	10 443	21 182	2 752	2 803	5 555	1 544	9 961

Source : DPSB

1- Répartition de la population résidente par commune et par dispersion (RGPH 2008):

Communes	Population Totale	Population en agglomération			Zone éparsé
		ACL	AS	Total agglomérée	
TIZI OUZOU	135 088	104 312	27 612	131 924	3 164
TOTAL DAIRA	135 088	104 312	27 612	131 924	3 164
A. EL HAMMAM	20 401	7 575	11 984	19 559	843
AKBIL	8 898	1 514	6 549	8 063	835
ABI YOUCEF	7 693	4 988	2 655	7 643	50
AIT YAHIA	14 439	2 513	5 884	8 397	6 042
TOTAL DAIRA	51 431	16 590	27 072	43 662	7 770
AZAZGA	34 683	26 515	6 505	33 020	1 664
FREHA	24 228	8 155	14 911	23 066	1 161
IFIGHA	9 160	5 453	3 629	9 082	79
ZEKRI	3 283	1 176	1 322	2 498	785
YAKOUREN	12 203	2 730	6 957	9 687	2 516
TOTAL DAIRA	83 557	44 029	33 324	77 353	6 205
AZEFFOUN	16 847	6 196	8 200	14 396	2 451
AGHRIBS	12 474	756	11 576	12 332	142
AKERROU	4 660	1 068	3 002	4 070	590
AIT CHAFAA	3 775	739	2 110	2 849	926
TOTAL DAIRA	37 756	8 759	24 888	33 647	4 109
BENI DOUALA	21 551	10 544	10 633	21 177	373
AIT MAHMOUD	7 699	4 942	2 543	7 485	214
BENI AISSI	7 628	5 505	1 784	7 289	339
BENI ZMENZER	12 117	8 975	2 548	11 523	594
TOTAL DAIRA	48 995	29 966	17 508	47 474	1 520
BENI YENNI	5 737	5 734	0	5 734	3
IBOUDRAREN	5 398	1 856	3 351	5 207	190
YATAFEN	4 016	0	3 532	3 532	484
TOTAL DAIRA	15 151	7 590	6 883	14 473	677
BOGHNI	31 263	16 238	14 098	30 336	927
ASSI YOUCEF	14 789	14 774	0	14 774	15
BOUNOUH	9 731	4 767	3 749	8 516	1 215
MECHTRAS	12 683	9 361	3 187	12 548	135
TOTAL DAIRA	68 466	45 140	21 034	66 174	2 292
BOUZEGUENE	24 311	21 097	3 208	24 305	6
BENI ZIKKI	3 381	1 612	1 385	2 997	384
I. OUMALOU	12 952	845	11 518	12 363	589
IDJEUR	10 301	4 335	5 942	10 277	24
TOTAL DAIRA	50 945	27 889	22 053	49 942	1 003
D.BEN KHEDDA	31 382	29 403	1 381	30 784	598
SIDI NAMANE	10 688	4 134	5 040	9 174	1 514
TADMAIT	22 838	13 791	5 692	19 483	3 355
TIRMITINE	19 027	3 486	12 193	15 679	3 348
TOTAL DAIRA	83 935	50 814	24 306	75 120	8 815
D. EL. MIZAN	38 886	19 451	15 658	35 109	3 777
AIN ZAOUIA	17 320	6 685	7 350	14 035	3 285
FRIKAT	12 791	3 097	3 794	6 891	5 900
A.Y. MOUSSA	20 426	1 162	12 953	14 115	6 312
TOTAL DAIRA	89 423	30 395	39 755	70 150	19 274

4-Répartition de la population résidente par communes et par dispersion (RGPH 2008) suite:

Communes	Population Totale	Population en agglomération			Zone éparsé
		ACL	AS	Total agglomérée	
L.N.IRATHEN	29 376	8 278	18 345	26 623	2 753
AIT AGOUACHA	4 306	1 413	1 802	3 215	1 091
IRDJEN	13 149	9 383	3 491	12 874	274
TOTAL DAIRA	46 831	19 074	23 638	42 712	4 118
IFERHOUNEN	12 460	3 524	7 528	11 052	1 408
ILLILTEN	9 142	1 337	6 254	7 591	1 550
IMSOUHEL	6 565	375	4 510	4 885	1 680
TOTAL DAIRA	28 167	5 236	18 292	23 528	4 638
MAATKAS	32 121	26 142	5 679	31 821	300
S. EL THENINE	14 660	14 538	0	14 538	122
TOTAL DAIRA	46 781	40 680	5 679	46 359	422
MAKOUDA	23 388	9 948	8 973	18 921	4 468
BOUDJIMA	15 628	14 469	0	14 469	1 160
TOTAL DAIRA	39 016	24 417	8 973	33 390	5 628
MEKLA	24 237	4 461	17 550	22 011	2 226
AIT KHELLILI	11 627	3 738	7 469	11 207	420
SOUAMAA	9 954	1 950	6 710	8 660	1 294
TOTAL DAIRA	45 818	10 149	31 729	41 878	3 940
OUACIFS	10 313	3 680	6 588	10 268	45
AIT BOUMAHDI	6 113	2 789	3 324	6 113	0
AIT TOUDDERT	8 521	3 477	4 198	7 675	846
TOTAL DAIRA	24 947	9 946	14 110	24 056	891
OUADHIAS	15 771	13 626	2 102	15 728	42
AIT BOUADDOU	14 435	12 157	2 084	14 241	194
TIZI N'TLETA	15 479	13 558	1 740	15 298	182
A.GUEGHRANE	9 692	2 187	4 059	6 246	3 446
TOTAL DAIRA	55 377	41 528	9 985	51 513	3 864
OUAGUENOUN	17 425	6 712	8 390	15 102	2 322
AIT A.MIMOUN	20 268	13 264	6 680	19 944	324
TIMIZART	28 996	1 199	25 760	26 959	2 037
TOTAL DAIRA	66 689	21 175	40 830	62 005	4 683
TIGZIRT	11 962	8 001	3 352	11 353	609
IFLISSEN	14 311	2 819	10 165	12 984	1 328
MIZRANA	9 469	2 286	5 662	7 948	1 521
TOTAL DAIRA	35 742	13 106	19 179	32 285	3 458
TIZI GHENIFF	29 409	20 748	4 745	25 493	3 917
M'KIRA	17 690	4 422	9 790	14 212	3 478
TOTAL DAIRA	47 099	25 170	14 535	39 705	7 395
TIZI RACHED	17 161	7 235	8 101	15 336	1 825
AIT OUMALOU	8 790	1 320	6 123	7 443	1 346
TOTAL DAIRA	25 951	8 555	14 224	22 779	3 171
TOTAL WILAYA	1 127 165	584 520	445 609	1 030 129	97 037

Source : Office National des Statistiques

A.C.L : Agglomération Chef Lieu, AS : Agglomération Secondaire

5- Evolution de la population au cours des quatre derniers recensements :

Désignation des communes	Recensement de :						
	1977	1987	Taux d'acc. 77/87	1998	Taux d'acc. 87/98	2008	Taux d'acc. 98/2008
TIZI OUZOU	67 225	92 412	3	117 259	2	135 088	1,5
TOTAL DAIRA	67 225	92 412	3	117 259	2	135 088	1,5
A.E.HAMMAM	16 044	20 080	2	20 118	0	20 401	0,1
AKBIL	6 817	8 575	2	9 753	1	8 898	-0,9
ABI YOUCEF	5 606	6 905	2	7 743	1	7 693	-0,1
AIT YAHIA	12 617	14 173	1	16 485	1	14 439	-1,3
TOTAL DAIRA	41 084	49 733	2	54 099	1	51 431	-0,5
AZAZGA	16 556	25 670	4	30 911	2	34 683	1,2
FREHA	11 954	16 408	3	21 997	3	24 228	1
IFIGHA	6 678	7 611	1	8 226	1	9 160	1,1
ZEKRI	2 492	3 474	3	3 666	0	3 283	-1,1
YAKOUREN	7 432	10 000	3	11 724	1	12 203	0,4
TOTAL DAIRA	45 112	63 163	3	76 524	2	83 557	0,88
AZZEFOUN	9 366	14 008	4	16 096	1	16 847	0,5
AGHRIBS	8 482	10 739	2	13 408	2	12 474	-0,7
AKERROU	2 912	4 038	3	5 070	2	4 660	-0,9
AIT CHAFFAA	2 837	3 543	2	3 865	1	3 775	-0,2
TOTAL DAIRA	23 597	32 328	3	38 439	2	37 756	-0,18
BENI DOUALA	14 621	19 377	3	21 891	1	21 551	-0,2
AIT MAHMOUD	7 516	8 701	1	9 369	1	7 699	-2
BENI AISSI	4 875	6 741	3	7 914	1	7 628	-0,4
B. ZMENZER	6 968	10 207	4	12 117	2	12 117	0
TOTAL DAIRA	33 980	45 026	3	51 291	1	48 995	-0,46
BENI YENNI	6 870	1 557	1	6 813	0	5 737	-1,7
IBOUDRAREN	6 543	6 996	1	6 508	0	5 398	-1,9
YATAFENE	4 700	5 197	1	4 957	0	4 016	-2,1
TOTAL DAIRA	18 113	19 750	1	18 278	0	15 151	-1,89
BOGHNI	18 614	25 639	3	31 983	2	31 263	-0,2
ASSI YOUCEF	8 439	11 224	3	14 411	2	14 789	0,3
BOUNOUH	7 041	8 645	2	10 077	1	9 731	-0,4
MECHTRAS	8 073	9 779	2	11 075	1	12 683	1,4
TOTAL DAIRA	42 167	55 287	3	67 546	2	68 466	0,13
BOUZEGUENE	19 500	23 306	2	26 168	1	24 311	-0,7
BENI ZEKI	2 789	3 389	2	3 943	1	3 381	-1,6
I.OUMALOU	9 188	11 789	3	13 812	1	12 952	-0,7
IDJEUR	7 061	8 222	2	10 379	2	10 301	-0,1
TOTAL DAIRA	38 538	46 706	2	54 302	1	50 945	-0,64
D.B.KHEDDA	13 778	21 689	5	28 376	2	31 382	1
SIDI NAAMANE	7 199	9 980	3	9 641	0	10 688	1,1
TADMAIT	12 039	17 986	4	21 547	2	22 838	0,6
TIRMITINE	11 013	15 357	3	18 030	1	19 027	0,6
TOTAL DAIRA	44 029	65 012	4	77 594	2	83 935	0,79
D. E. MIZAN	19 594	30 032	4	37 628	2	38 886	0,3
AIN ZAOUIA	10 530	13 208	2	16 764	2	17 320	0,3
FRIKAT	6 875	9 949	4	12 638	2	12 791	0,1
A.Y.MOUSSA	11 224	16 868	4	19 904	2	20 426	0,3
TOTAL DAIRA	48 223	70 057	4	86 934	2	89 423	0,28

5-Evolution de la population au cours des quatre derniers recensements (suite) :

Désignation des communes	Recensement de :						
	1977	1987	Taux d'acc. 77/87	1998	Taux d'acc. 87/98	2008	Taux d'acc. 98/2008
L.N.IRATHEN	21 129	28 101	3	29 773	1	29 376	-0,1
A.AGGOUACHA	3 062	4 127	3	3 986	0	4 306	0,8
IRDJEN	9 967	12 283	2	13 674	1	13 149	-0,4
TOTAL DAIRA	34 158	44 511	3	47 433	1	46 831	-0,13
IFERHOUNENE	9 787	12 256	2	14 535	2	12 460	-1,6
ILLILTEN	7 420	10 147	3	10 347	0	9 142	-1,3
IMSOUHAL	5 949	7 099	2	7 530	1	6 565	-1,4
TOTAL DAIRA	23 156	29 502	2	32 412	1	28 167	-1,41
MAATKAS	13 397	25 030	6	31 188	2	32 121	0,3
S.E.TENINE	10 047	11 159	1	13 914	2	14 660	0,5
TOTAL DAIRA	23 444	36 189	4	45 102	2	46 781	0,36
MAKOUDA	15 779	18 424	2	22 548	2	23 388	0,4
BOUDJIMA	12 125	13 461	1	15 771	1	15 628	-0,1
TOTAL DAIRA	27 904	31 885	1	38 319	2	39 016	0,18
MEKLA	18 800	22 338	2	26 315	2	24 237	-0,8
AIT KHELILI	7 743	1 761	440	3	379	11 627	-0,8
SOUAMA	6 829	9 054	3	10 932	2	9 954	-1
TOTAL DAIRA	33 372	42 121	2	49 877	2	45 818	-0,85
OUACIFS	8 151	10 134	2	10 497	0	10 313	-0,2
AIT BOUMAHDI	5 940	6 868	1	6 721	0	6 113	-1
AIT TOUDERT	7 144	9 149	3	9 723	1	8 521	-1,3
TOTAL DAIRA	21 235	26 151	2	26 941	0	24 947	-0,77
OUADHIAS	10 866	14 403	3	17 286	2	15 771	-0,9
AIT BOUADOU	9 985	11 790	2	13 834	1	14 435	0,4
TIZI N'THLATA	10 612	13 781	3	15 891	1	15 479	-0,3
A.GUEGHRANE	6 671	8 888	3	10 833	2	9 692	-1,1
TOTAL DAIRA	38 134	48 862	3	57 844	2	55 377	-0,44
OUAGUENOUN	7 659	12 584	5	15 645	2	17 425	1,1
A.A.MIMOUM	11 891	15 852	3	19 227	2	20 268	0,5
TIMIZART	14 952	21 753	4	27 878	2	28 996	0,4
TOTAL DAIRA	34 502	50 189	4	62 750	2	66 689	0,61
TIGZIRT	7 387	9 069	2	10 414	1	11 962	1,4
IFLISSEN	8 918	12 686	4	14 641	1	14 311	-0,2
MIZRANA	5 500	8 438	4	8 586	1	9 469	-0,1
TOTAL DAIRA	21 805	30 193	3	34 641	1	35 742	0,31
TIZI GHENIF	15 580	22 361	4	27 702	2	29 409	0,6
M'KIRA	9 616	13 528	3	17 328	2	17 690	0,2
TOTAL DAIRA	25 196	35 889	4	45 030	2	47 099	0,45
TIZI RACHED	10 467	13 586	3	16 861	2	17 161	0,2
AIT OUMALOU	6 559	8 396	3	9 233	1	8 790	-0,5
TOTAL DAIRA	17 026	21 982	3	26 094	2	25 951	0,05
TOTAL WILAYA	702 000	936 948	3	1 108 709	2	1 127 165	0,2

Source : Office National des statistiques

6-Répartition de la population résidente au 31/12/2018:

Communes	Population Totale	Population en agglomération			Zone éparse	Superficie km2	Densité population Hab/km2
		ACL	AS	Total Pop.Agg			
TIZI OUZOU	156 775	121 058	32 045	153 103	3 672	102,36	1 532
TOTAL DAIRA	156 775	121 058	32 045	153 103	3 672	102	1 532
A. EL HAMMAM	20 606	7 651	12 104	19 755	851	38,55	535
AKBIL	9 078	1 544	6 681	8 225	852	37,04	245
ABI YOUCEF	7 848	5 089	2 708	7 797	51	16,86	465
AIT YAHIA	14 730	2 563	6 003	8 566	6 164	52,44	281
TOTAL DAIRA	52 262	16 847	27 497	44 344	7 918	145	361
AZAZGA	39 077	29 875	7 330	37 205	1 872	77,05	507
FREHA	26 763	9 008	16 471	25 479	1 284	68,55	390
IFIGHA	10 219	6 083	4 048	10 131	88	46,86	218
ZEKRI	3 349	1 200	1 349	2 549	800	88,51	38
YAKOUREN	12 700	2 841	7 241	10 082	2 618	79,30	160
TOTAL DAIRA	92 108	49 008	36 438	85 446	6 662	360	256
AZEFFOUN	17 709	6 513	8 619	15 131	2 577	126,66	140
AGHRIBS	12 726	772	11 809	12 581	145	65,11	195
AKERROU	4 754	1 089	3 062	4 151	603	41,75	114
AIT CHAFAA	3 851	754	2 153	2 906	945	85,49	45
TOTAL DAIRA	39 040	9 127	25 643	34 770	4 269	319	122
BENI DOUALA	21 986	10 756	10 848	21 604	382	35,09	627
AIT MAHMOUD	7 854	5 042	2 595	7 637	217	25,73	305
BENI AISSI	7 782	5 617	1 820	7 437	345	21,25	366
BENI ZMENZER	12 737	9 433	2 678	12 111	625	20,29	628
TOTAL DAIRA	50 359	30 848	17 941	48 789	1 570	102	492
BENI YENNI	5 853	5 850	0	5 850	3	34,25	171
IBOUDRAREN	5 507	1 893	3 418	5 312	195	32,50	169
YATAFEN	4 097	0	3 603	3 603	494	15,99	256
TOTAL DAIRA	15 457	7 743	7 022	14 765	692	82,74	187
BOGHNI	31 894	16 566	14 383	30 949	945	51,50	619
ASSI YOUCEF	15 239	15 224	0	15 224	15	26,28	580
BOUNOUH	9 927	4 863	3 825	8 688	1 239	26,99	368
MECHTRAS	14 575	10 758	3 663	14 420	154	17,36	839
TOTAL DAIRA	71 635	47 411	21 871	69 281	2 354	122,13	587
BOUZEGUENE	24 802	21 523	3 273	24 796	6	66,90	371
BENI ZIKKI	3 449	1 645	1 413	3 058	391	20,64	167
I. OUMALOU	13 213	862	11 751	12 613	601	50,38	262
IDJEUR	10 509	4 422	6 062	10 485	24	72,06	146
TOTAL DAIRA	51 973	28 452	22 499	50 951	1 022	209,97	248
D.BEN KHEDDA	34 665	32 479	1 526	34 005	660	33,41	1 037
SIDI NAMANE	11 924	4 612	5 622	10 234	1 689	42,24	282
TADMAIT	24 246	14 641	6 042	20 684	3 562	63,66	381
TIRMITINE	20 200	3 701	12 944	16 645	3 555	32,91	614
TOTAL DAIRA	91 035	55 433	26 135	81 567	9 467	172,23	529
D. EL. MIZAN	40 068	20 042	16 134	36 177	3 892	80,84	496
AIN ZAOUIA	17 847	6 889	7 574	14 462	3 384	56,89	314
FRIKAT	12 919	3 128	3 832	6 961	5 959	38,59	335
A.Y. MOUSSA	21 047	1 198	13 347	14 545	6 502	62,90	335
TOTAL DAIRA	91 882	31 257	40 888	72 145	19 737	239,21	384

6- Répartition de la population résidente au 31/12/2018 (suite) :

Communes	Population Totale	Population en agglomération			Zone éparsé	Superficie KM2	Densité de population Hbts/KM2
		ACL	AS	Total agglomérée			
L.N.IRATHEN	29 969	8 445	18 715	27 160	2 809	39,28	763
AIT AGOUACHA	4 663	1 530	1 951	3 481	1 182	26,21	178
IRDJEN	13 414	9 572	3 561	13 134	281	21,24	632
TOTAL DAIRA	48 046	19 548	24 227	43 775	4 271	86,73	554
IFERHOUNEN	12 711	3 596	7 680	11 276	1 436	32,95	386
ILLILTEN	9 326	1 364	6 380	7 744	1 582	26,84	348
IMSOUHEL	6 697	382	4 602	4 984	1 713	24,69	271
TOTAL DAIRA	28 735	5 342	18 662	24 004	4 731	84,47	340
MAATKAS	33 098	26 937	5 851	32 788	310	45,29	731
S. EL THENINE	15 410	15 282	0	15 282	128	20,86	739
TOTAL DAIRA	48 507	42 219	5 851	48 070	438	66,15	733
MAKOUDA	24 341	10 353	9 338	19 691	4 649	57,43	424
BOUDJIMA	15 943	14 761	0	14 761	1 182	34,94	456
TOTAL DAIRA	40 284	25 114	9 338	34 453	5 831	92,37	436
MEKLA	24 726	4 551	17 904	22 456	2 271	64,71	382
AIT KHELLILI	11 862	3 814	7 619	11 433	429	24,58	483
SOUAMAA	10 155	1 989	6 846	8 835	1 320	39,96	254
TOTAL DAIRA	46 743	10 354	32 370	42 724	4 019	129,25	362
OUACIFS	10 521	3 755	6 721	10 476	45	17,18	613
AIT BOUMAHDI	6 236	2 845	3 391	6 236	0	23,23	269
AIT TOUDDERT	8 693	3 547	4 283	7 830	863	34,59	251
TOTAL DAIRA	25 450	10 147	14 395	24 542	908	74,99	339
OUADHIAS	16 089	13 900	2 145	16 045	44	32,83	490
AIT BOUADDOU	15 023	12 653	2 169	14 822	201	39,30	382
TIZI N'TLETA	15 791	13 832	1 776	15 607	184	26,90	587
A.GUEGHRANE	9 888	2 231	4 141	6 372	3 516	40,51	244
TOTAL DAIRA	56 791	42 616	10 230	52 846	3 946	139,54	407
OUAGUENOUN	19 439	7 488	9 360	16 848	2 592	39,78	489
AIT A.MIMOUN	21 305	13 942	7 021	20 963	341	36,30	587
TIMIZART	30 177	1 248	26 809	28 057	2 120	65,14	463
TOTAL DAIRA	70 921	22 678	43 190	65 868	5 053	141,21	502
TIGZIRT	13 746	9 194	3 852	13 047	700	41,68	330
IFLISSEN	14 600	2 876	10 370	13 246	1 354	66,87	218
MIZRANA	9 660	2 332	5 777	8 109	1 551	57,84	167
TOTAL DAIRA	38 006	14 403	19 999	34 401	3 605	166,38	228
TIZI GHENIFF	31 222	22 028	5 037	27 064	4 158	41,07	760
M'KIRA	18 047	4 511	9 988	14 499	3 548	35,84	504
TOTAL DAIRA	49 269	26 539	15 024	41 563	7 706	76,91	641
TIZI RACHED	17 507	7 381	8 264	15 645	1 862	31,05	564
AIT OUMALOU	8 967	1 347	6 246	7 593	1 374	13,74	653
TOTAL DAIRA	26 475	8 728	14 510	23 238	3 236	44,79	591
TOTAL WILAYA	1 191 753	624 870	465 774	1 090 644	101 109	2 958	403

Source : DPSB

7- Repartition de la population résidente par strate au 31/12/2018 :

Communes	Population Urbaine	Taux de population urbaine	Population Rurale	Taux de population rurale	Population Totale
TIZI OUZOU	121058	77%	35717	23%	156 775
TOTAL DAIRA	121058	77%	35717	23%	156 775
A.E.HAMMAM	7651	37%	12955	63%	20 606
AKBIL	0	0%	9078	100%	9 078
ABI YOUCEF	0	0%	7848	100%	7 848
AIT YAHIA	0	0%	14730	100%	14 730
TOTAL DAIRA	7 651	15%	44 611	85%	52 262
AZAZGA	29873	76%	9204	24%	39 077
FREHA	9008	34%	17755	66%	26 763
IFIGHA	0	0%	10219	100%	10 219
ZEKRI	0	0%	3349	100%	3 349
YAKOUREN	0	0%	12700	100%	12 700
TOTAL DAIRA	38 881	42%	53 227	58%	92 108
AZZEFOUN	6513	37%	11196	63%	17 709
AGHRIBS	0	0%	12726	100%	12 726
AKERROU	0	0%	4754	100%	4 754
AIT CHAFFAA	0	0%	3851	100%	3 851
TOTAL DAIRA	6 513	17%	32 527	83%	39 040
BENI DOUALA	10757	49%	11229	51%	21 986
AIT MAHMOUD	0	0%	7854	100%	7 854
BENI AISSI	0	0%	7782	100%	7 782
B. ZMENZER	9434	74%	3303	26%	12 737
TOTAL DAIRA	20 191	40%	30 168	60%	50 359
BENI YENNI	5850	100%	3	0%	5 853
IBOUDRAREN	0	0%	5507	100%	5 507
YATAFENE	0	0%	4097	100%	4 097
TOTAL DAIRA	5 850	38%	9 607	62%	15 457
BOGHNI	16566	52%	15328	48%	31 894
ASSI YOUCEF	15223	100%	15	0%	15 239
BOUNOUH	0	0%	9927	100%	9 927
MECHTRAS	10757	74%	3818	26%	14 575
TOTAL DAIRA	42 546	59%	29 089	41%	71 635
BOUZEGUENE	21523	87%	3279	13%	24 802
BENI ZEKI	0	0%	3449	100%	3 449
I.OUMALOU	0	0%	13213	100%	13 213
IDJEUR	0	0%	10509	100%	10 509
TOTAL DAIRA	21 523	41%	30 450	59%	51 973
D.B.KHEDDA	32480	94%	2185	6%	34 665
SIDI NAAMANE	4612	39%	7312	61%	11 924
TADMAIT	14640	60%	9606	40%	24 246
TIRMITINE	0	0%	20200	100%	20 200
TOTAL DAIRA	51 732	57%	39 302	43%	91 035
D. E. MIZAN	20042	50%	20026	50%	40 068
AIN ZAOUIA	0	0%	17847	100%	17 847
FRIKAT	0	0%	12919	100%	12 919
A.Y.MOUSSA	0	0%	21047	100%	21 047
TOTAL DAIRA	20 042	22%	71 839	78%	91 882

7- Repartition de la population résidente par strate au 31/12/2018 (suite) :

Communes	Population Urbaine	Taux de population urbaine	Population Rurale	Taux de population rurale	Population Totale
L.N.IRATHEN	8445	28%	21524	72%	29 969
A.AGGOUACHA	0	0%	4663	100%	4 663
IRDJEN	0	0%	13414	100%	13 414
TOTAL DAIRA	8 445	18%	39 601	82%	48 046
IFERHOUNENE	3595	28%	9116	72%	12 711
ILLILTEN	0	0%	9326	100%	9 326
IMSOUHAL	0	0%	6697	100%	6 697
TOTAL DAIRA	3 595	13%	25 140	87%	28 735
MAATKAS	26937	81%	6161	19%	33 098
S.E.TENINE	15281	99%	128	1%	15 410
TOTAL DAIRA	42 218	87%	6 289	13%	48 507
MAKOUDA	10353	43%	13987	57%	24 341
BOUDJIMA	14760	93%	1183	7%	15 943
TOTAL DAIRA	25 113	62%	15 171	38%	40 284
MEKLA	4551	18%	20175	82%	24 726
AIT KHELILI	0	0%	11862	100%	11 862
SOUAMA	0	0%	10155	100%	10 155
TOTAL DAIRA	4 551	10%	42 192	90%	46 743
OUACIFS	3754	36%	6767	64%	10 521
AIT BOUMAHDI	0	0%	6236	100%	6 236
AIT TOUDERT	0	0%	8693	100%	8 693
TOTAL DAIRA	3 754	15%	21 696	85%	25 450
OUADHIAS	13902	86%	2187	14%	16 089
AIT BOUADOU	12652	84%	2371	16%	15 023
TIZI N'THLATA	13832	88%	1960	12%	15 791
A.GUEGHRAANE	0	0%	9888	100%	9 888
TOTAL DAIRA	40 386	71%	16 405	29%	56 791
OUAGUENOUN	7489	39%	11950	61%	19 439
A.A.MIMOUM	13942	65%	7362	35%	21 305
TIMIZART	0	0%	30177	100%	30 177
TOTAL DAIRA	21 431	30%	49 490	70%	70 921
TIGZIRT	9194	67%	4552	33%	13 746
IFLISSEN	0	0%	14600	100%	14 600
MIZRANA	0	0%	9660	100%	9 660
TOTAL DAIRA	9 194	24%	28 812	76%	38 006
TIZI GHENIF	22027	71%	9195	29%	31 222
M'KIRA	0	0%	18047	100%	18 047
TOTAL DAIRA	22 027	45%	27 242	55%	49 269
TIZI RACHED	7381	42%	10126	58%	17 507
AIT OUMALOU	0	0%	8967	100%	8 967
TOTAL DAIRA	7 381	28%	19 094	72%	26 475
TOTAL WILAYA	524 084	44%	667 669	56%	1 191 753

Source : DPSB

8- Repartition de la population par sexe au 31/12/2018 :

Communes	Population Totale	Masculin	Féminin
TIZI OUZOU	156 775	78 200	78 575
TOTAL DAIRA	156 775	78 200	78 575
A. EL HAMMAM	20 606	10 147	10 459
AKBIL	9 078	4 458	4 619
ABI YUCEF	7 848	3 875	3 974
AIT YAHIA	14 730	7 404	7 327
TOTAL DAIRA	52 262	25 883	26 379
AZAZGA	39 077	19 627	19 450
FREHA	26 763	13 551	13 212
IFIGHA	10 219	4 956	5 263
ZEKRI	3 349	1 619	1 730
YAKOUREN	12 700	6 270	6 430
TOTAL DAIRA	92 108	46 022	46 086
AZEFFOUN	17 709	8 867	8 842
AGHRIBS	12 726	6 416	6 310
AKERROU	4 754	2 408	2 346
AIT CHAFAA	3 851	1 861	1 990
TOTAL DAIRA	39 040	19 552	19 488
BENI DOUALA	21 986	10 945	11 040
AIT MAHMOUD	7 854	3 878	3 977
BENI AISSI	7 782	3 925	3 857
BENI ZMENZER	12 737	6 407	6 330
TOTAL DAIRA	50 359	25 155	25 204
BENI YENNI	5 853	2 922	2 931
IBOUDRAREN	5 507	2 736	2 771
YATAFEN	4 097	2 039	2 058
TOTAL DAIRA	15 457	7 698	7 759
BOGHNI	31 894	16 099	15 795
ASSI YUCEF	15 239	7 658	7 581
BOUNOUH	9 927	4 945	4 982
MECHTRAS	14 575	7 282	7 293
TOTAL DAIRA	71 635	35 984	35 651
BOUZEGUENE	24 802	12 126	12 676
BENI ZIKKI	3 449	1 702	1 747
I. OUMALOU	13 213	6 506	6 708
IDJEUR	10 509	5 178	5 331
TOTAL DAIRA	51 973	25 511	26 462
D.BEN KHEDDA	34 665	17 663	17 002
SIDI NAMANE	11 924	6 213	5 710
TADMAIT	24 246	12 175	12 070
TIRMITINE	20 200	10 092	10 108
TOTAL DAIRA	91 035	46 144	44 891
D. EL. MIZAN	40 068	19 887	20 182
AIN ZAOUIA	17 847	8 928	8 919
FRIKAT	12 919	6 590	6 330
A.Y. MOUSSA	21 047	10 449	10 598
TOTAL DAIRA	91 882	45 854	46 028

8- Repartition de la population par sexe au 31/12/2018 (suite) :

Communes	Population Totale	Masculin	Féminin
L.N.IRATHEN	29 969	15 027	14 941
AIT AGOUACHA	4 663	2 302	2 361
IRDJEN	13 414	6 751	6 663
TOTAL DAIRA	48 046	24 080	23 966
IFERHOUNEN	12 711	6 360	6 351
ILLILTEN	9 326	4 597	4 730
IMSOUHEL	6 697	3 249	3 448
TOTAL DAIRA	28 735	14 206	14 529
MAATKAS	33 098	16 657	16 441
S. EL THENINE	15 410	7 711	7 699
TOTAL DAIRA	48 507	24 368	24 139
MAKOUDA	24 341	12 209	12 132
BOUDJIMA	15 943	7 991	7 952
TOTAL DAIRA	40 284	20 200	20 084
MEKLA	24 726	12 316	12 410
AIT KHELLILI	11 862	5 839	6 023
SOUAMAA	10 155	5 060	5 095
TOTAL DAIRA	46 743	23 215	23 527
OUACIFS	10 521	5 386	5 135
AIT BOUMAHDI	6 236	3 108	3 128
AIT TOUDDERT	8 693	4 405	4 288
TOTAL DAIRA	25 450	12 899	12 552
OUADHIAS	16 089	7 892	8 197
AIT BOUADDOU	15 023	7 632	7 391
TIZI N'TLETA	15 791	7 856	7 935
A.GUEGHRANE	9 888	4 959	4 928
TOTAL DAIRA	56 791	28 340	28 451
OUAGUENOUN	19 439	9 648	9 792
AIT A.MIMOUN	21 305	10 674	10 631
TIMIZART	30 177	15 377	14 800
TOTAL DAIRA	70 921	35 698	35 223
TIGZIRT	13 746	6 837	6 909
IFLISSEN	14 600	7 133	7 467
MIZRANA	9 660	4 822	4 838
TOTAL DAIRA	38 006	18 792	19 214
TIZI GHENIFF	31 222	15 656	15 566
M'KIRA	18 047	9 144	8 903
TOTAL DAIRA	49 269	24 800	24 469
TIZI RACHED	17 507	8 847	8 661
AIT OUMALOU	8 967	4 562	4 405
TOTAL DAIRA	26 475	13 409	13 066
TOTAL WILAYA	1 191 753	596 010	595 743

Source : DPSB

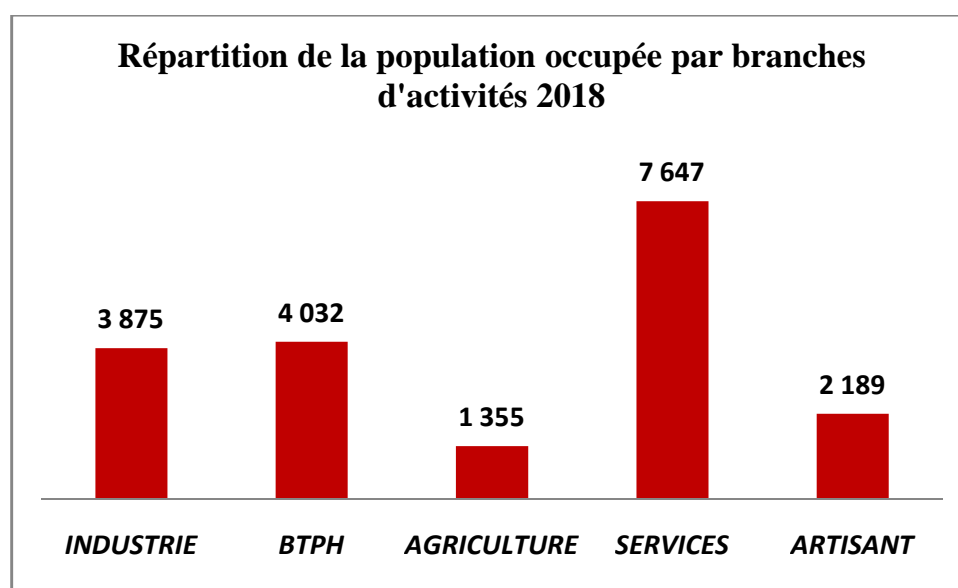
9- Répartition de la population totale par tranche d'âge et par sexe au 31/12/2018 :

Groupe d'âge	SEXE		Total
	Masculin	Féminin	
0-4 Ans	40 845	38 792	79 637
5-9 ans	37 707	35 918	73 625
10-14 ans	46 530	44 455	90 985
15-19 ans	59 788	57 092	116 880
20-24 ans	71 978	68 263	140 240
25-29 ans	71 171	65 268	136 439
30-34 ans	56 715	54 080	110 795
35-39 ans	45 906	45 309	91 215
40-44 ans	38 378	38 855	77 233
45-49 ans	24 975	25 757	50 732
50-54ans	25 921	26 294	52 215
55-59 ans	23 475	23 650	47 126
60-64 ans	15 088	16 961	32 049
65-69 ans	12 413	15 478	27 891
70-74 ans	9 359	13 126	22 485
75-79 ans	7 858	11 401	19 260
80-84 ans	4 756	7 078	11 833
85 ans & plus	3 523	5 531	9 054
ND	768	1 292	2 059
Total	597 153	594 600	1 191 753

Source : DPSB

EMPLOI**1- Répartition de la population occupée par branches d'activités (2018) :**

Agriculture	25 759
BTPH	79 111
Industrie	34 632
Commerce et service	146 755
administration	84 743
Total	361 200

**2-Répartition de la demande d'emploi selon le niveau de qualification et d'instruction :**

Selon le niveau de qualification		Selon le niveau d'instruction	
SANS QUALIFICATION	13 441	SANS NIVEAU	616
PERSONNE D'AIDE	832	PRIMAIRE OU MOYEN	27 655
AGENTS DE MAITRISES	23 870	SECONDAIRE	11 986
TECHNICIENS	1 564	UNIVERSITAIRE	1 675
TECHNICIENS SUPERIEURS	2 776	TECHNICIENS SUPERIEURS	9 578
CADRES	16 649	ENSEIGNEMENT SUPERIEUR	7 622
TOTAL	59 132	TOTAL	59 132

3-Emplois créés durant l'année 2018:**3-1 Emplois créés par l'économie (classique) :**

- ✓ **Répartition des emplois créés selon le secteur juridique :**
 - Secteur public : **1 752**
 - Secteur privé : **13 784**
- ✓ **Répartition des emplois créés selon le secteur d'activités :**
 - Agriculture, forêts et pêche : **172**
 - B.T.P.H : **5 224**
 - Industrie : **4 604**
 - Service : **5 536**
 - Artisanat : **1 501**
- ✓ Les emplois créés par les entreprises étrangères : **1 068**
- ✓ Les Emplois créés par l'Administration **1 211**

3-2 Emplois créés par les différents dispositifs :✓ **Emploi de jeunes :**

A – Dispositif d'Aide à l'Insertion Professionnelle (DAIP) année 2018 :

Secteur Economique (DAIP et CTA): **4 518**

Secteur Administratif : **1 446**

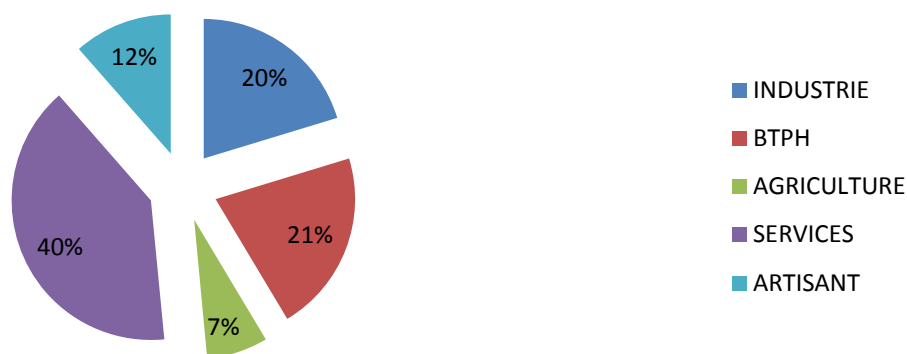
Contrat de Travail Aidé (CTA) : **2 532**

Insertion professionnelle :

B – Agence Nationale de Soutien à l'Emploi des jeunes (ANSEJ) :

Industrie	3 546
BTPH	4 450
Agriculture	2 046
Services	9 258
Artisanat	776
TOTAL	20 076

**AGENCE NATIONALE DE SOUTIEN A L'EMPLOI DES JEUNES
(ANSEJ)**

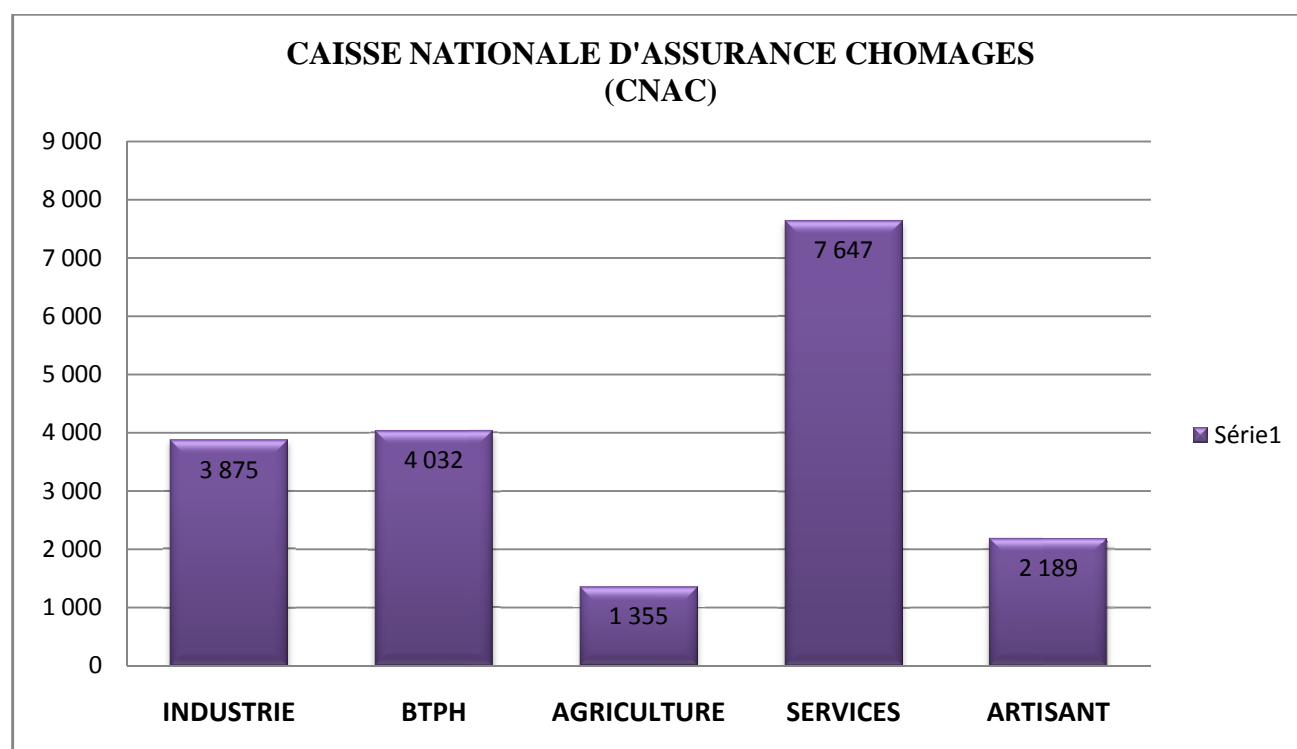


➤ Tableau récapitulatif des activités enregistrées durant l'année 2018 :

Secteurs	Nombre de dossiers déposés	Nombre d'attestations d'éligibilités conformités (extension) délivrées	Nombre d'accords bancaires reçus	Nombre de projets financés	Montant d'investissement (DA) 1000	Nombre d'emplois créés
SERVICES	196	140	115	90	377 195	239
INDUSTRIE	67	48	50	34	231 831	98
ARTISANAT	9	06	05	03	11 602	07
BTPH	101	67	53	48	310 483	158
AGRICULTURE	06	05	08	10	57 806	23
TOTAL	379	266	231	185	988 917	525

C – Caisse Nationale d'Assurance Chômage (CNAC) :

Industrie	3 875
BTPH	4 032
Agriculture	1 355
Services	7 647
Artisanat	2 189
TOTAL	190

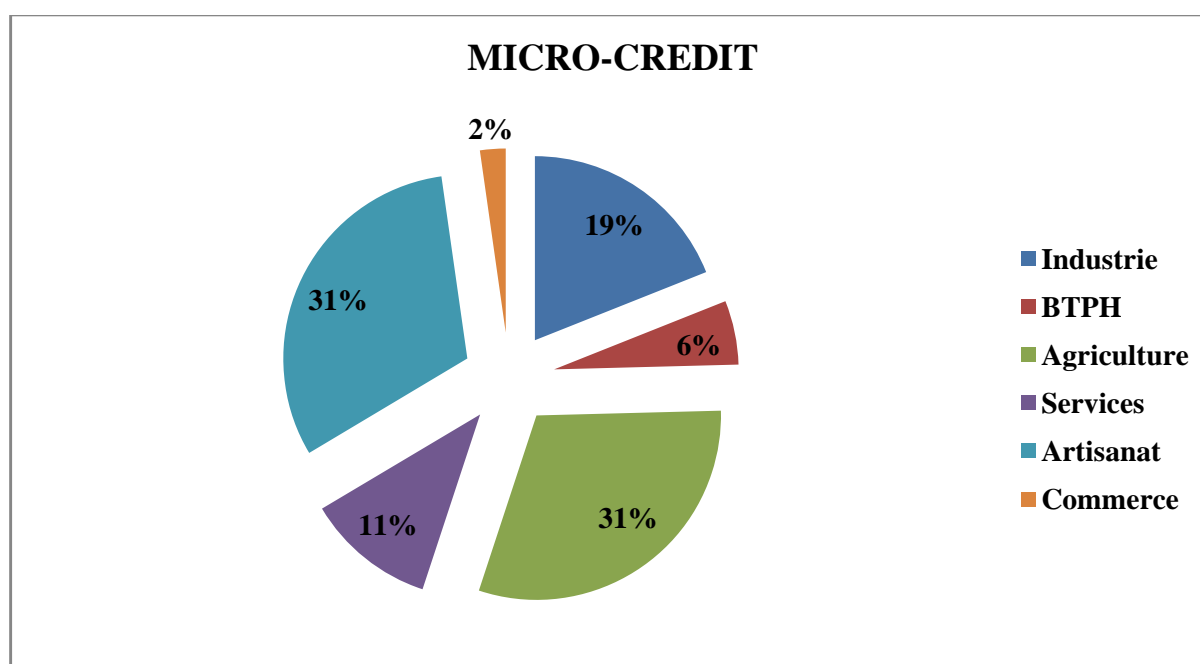


➤ **Tableau récapitulatif des activités enregistrées durant l'année 2018 :**

Secteurs	Nombre de dossiers déposés	Nombre d'attestations d'éligibilités et de conformités délivrées (extension)	Nombre d'accords bancaires reçus	Nombre de projets financés	Montant des investissements (DA)	Nombre d'emplois créés
SERVICES	25	17	29	26	78 390 147,27	68
INDUSTRIE	32	14	22	22	136 467 010,47	72
ARTISANAT	0	01	2	5	11 823 070,81	13
BTPH	5	00	3	6	29 612 819,68	19
AGRICULTURE	67	60	89	74	460 271 060,47	153
TOTAL	129	92	145	133	716 564 108,70	325

D- Micro-Crédit :

Industrie	6 223
BTPH	1 843
Agriculture	10 002
Services	3 735
Artisanat	10 270
Commerce	738
TOTAL	32 811



E- Prime d'insertion des diplômés (PID) : ex CPE

Secteur	Quota alloué		Placements effectués	
	Universitaire	TS	Universitaire	TS
ADMINISTRATIF	524	226	180	26
ECONOMIQUE PUBLIC	00	00	00	00
ECONOMIQUE PRIVE	00	00	00	00
TOTAL	524	226	180	26
	750		206	

F- Dispositif d'activité à l'insertion sociale (DAIS) :

Quota Alloué Programme 2019	Placements par sexe		Total
353	H	F	353
	47	305	

G- Programme blanche Algérie :

Nombre de projet lancé (en cours)	Nombre d'emploi créé
00	00

H- Programme des activités des besoins collectifs ABC-TUP-HIMO :

Secteurs	Nombre de projets en cours	Nombre de poste créés
SOLIDARITE	05	67
TRAVAUX PUBLIQUES	NEANT	
HYDRAULIQUE		
FORET		
EDUCATION		
MICL		
TOTAL	05	67

- Nombre d'entreprises créées durant l'année 2018 :

4-1 ANSEJ

Tableau récapitulatif des entreprises créées par communes durant l'année 2018

Communes	Nbr d'entreprises créées	Nbr d'emplois générés
TIZI-OUZOU	42	1132
TOTAL DAIRA	42	113
AIN EL HAMMAM	2	8
AKBIL	0	0
ABI YUCEF	1	2
AIT YAHIA	3	7
TOTAL DAIRA	6	17
AZAZGA	12	33
FREHA	5	14
IFIGHA	0	0
ZEKRI	2	5
YAKOUREN	3	9
TOTAL DAIRA	22	64
AZEFFOUN	4	14
AGHRIBS	4	13
AKERROU	1	3
AIT CHAFAA	0	0
TOTAL DAIRA	10	30
BENI DOUALA	3	14
AIT MAHMOUD	0	0
BENI AISSI	2	4
BENI ZMENZER	2	6
TOTAL DAIRA	7	24
BENI YENNI	1	3
IBOUDRAREN	0	0
YATAFEN	0	0
TOTAL DAIRA	1	3
BOGHNI	1	3
ASSI YUCEF	2	6
BOUNOUH	0	0
MECHTRAS	2	5
TOTAL DAIRA	5	14
BOUZEGUENE	3	8
BENI ZEKKI	0	0
ILLOULA OUMALOU	2	9
IDJEUR	0	0
TOTAL DAIRA	5	17
DRAA BEN KHEDDA	4	11
SIDI NAAMANE	2	6
TADMAIT	2	4
TIRMITINE	1	2
TOTAL DAIRA	9	23

Tableau récapitulatif des entreprises créées par communes durant l'année 2018 (suite) :

Communes	Nbr d'entreprises créées	Nbr d'emplois générés
DRAA EL MIZAN	6	15
AIN ZAOUIA	5	14
FRIKAT	1	03
AIT YAHIA MOUSSA	2	13
TOTAL DAIRA	14	45
LARBAA NATH IRATHEN	2	8
AIT AGGOUACHA	1	2
IRDJEN	1	3
TOTAL DAIRA	4	13
IFERHOUNENE	3	6
ILLILTENE	0	0
IMSOUHAL	0	0
TOTAL DAIRA	3	6
MAATKAS	4	13
SOUK EL TENINE	3	9
TOTAL DAIRA	7	22
MAKOUDA	4	10
BOUDJIMA	3	7
TOTAL DAIRA	7	17
MEKLA	4	12
AIT KHELLILI	0	0
SOUAMAA	0	0
TOTAL DAIRA	4	12
OUACIF	0	0
AIT BOUMAHDI	0	0
AIT TOUDERT	3	8
TOTAL DAIRA	3	8
OUADHIAS	0	0
AIT BOUADOU	1	3
TIZI N'TLETA	2	6
AGOUNI GUEGHRANE	0	0
TOTAL DAIRA	3	9
OUAGUENOUN	6	14
AIT AISSA MIMOUN	7	21
TIMIZART	2	5
TOTAL DAIRA	15	40
TIGZIRT	2	6
IFLISSEN	1	4
MIZRANA	2	5
TOTAL DAIRA	5	15
TIZI GHENIF	6	15
M'KIRA	3	9
TOTAL DAIRA	9	24
TIZI RACHED	3	8
AIT OUMALOU	1	4
TOTAL DAIRA	4	12
TOTAL WILAYA	185	525

Source : direction de l'Emploi

4-2 Dispositif CNAC :

Tableau des entreprises créées par commune durant l'année 2018 :

Communes	Nbr d'entreprises créées	Nbr d'emplois générés
TIZI-OUZOU	16	42
TOTAL DAIRA	16	420
AIN EL HAMMAM	0	0
AKBIL	0	0
ABI YUCEF	2	3
AIT YAHIA	0	0
TOTAL DAIRA	2	3
AZAZGA	7	14
FREHA	4	10
IFIGHA	2	4
ZEKRI	0	0
YAKOUREN	0	0
TOTAL DAIRA	13	28
AZEFFOUN	5	15
AGHRIBS	1	1
AKERROU	2	4
AIT CHAFAA	0	0
TOTAL DAIRA	8	20
BENI DOUALA	2	7
AIT MAHMOUD	0	0
BENI AISSI	3	6
BENI ZMENZER	0	0
TOTAL DAIRA	5	13
BENI YENNI	2	6
IBOUDRAREN	0	0
YATAFEN	0	0
TOTAL DAIRA	2	6
BOGHNI	7	21
ASSI YUCEF	1	2
BOUNOUH	1	2
MECHTRAS	3	7
TOTAL DAIRA	12	32
BOUZEGUENE	3	8
BENI ZEKKI	1	3
I-OUMALOU	3	8
IDJEUR	0	0
TOTAL DAIRA	7	19
DRAA BEN KHEDDA	0	0
SIDI NAAMANE	3	6
TADMAIT	0	0
TIRMITINE	1	2
TOTAL DAIRA	4	8

Tableau des entreprises créées par commune durant l'année 2018(suite) :

Communes	Nbr d'entreprises créées	Nbr d'emplois générés
DRAA EL MIZAN	5	13
AIN ZAOUIA	3	6
FRIKAT	3	7
AIT YAHIA MOUSSA	1	2
TOTAL DAIRA	12	28
L- NATH IRATHEN	3	10
AIT AGGOUACHA	0	0
IRDJEN	0	0
TOTAL DAIRA	3	10
IFERHOUNENE	0	0
ILLILTENE	0	0
IMSOUHAL	0	0
TOTAL DAIRA	0	0
MAATKAS	1	3
SOUK EL TENINE	1	3
TOTAL DAIRA	2	6
MAKOUDA	2	8
BOUDJIMA	2	4
TOTAL DAIRA	4	12
MEKLA	5	11
AIT KHELLILI	2	6
SOUAMAA	5	8
TOTAL DAIRA	12	25
OUACIF	1	2
AIT BOUMAHDI	2	4
AIT TOUDERT	4	8
TOTAL DAIRA	7	14
OUADHIAS	1	3
AIT BOUADOU	1	3
TIZI N'TLETA	0	0
AGOUNI GUEGHRANE	0	0
TOTAL DAIRA	2	6
OUAGUENOUN	5	10
AIT AISSA MIMOUN	3	6
TIMIZART	4	12
TOTAL DAIRA	12	28
TIGZIRT	5	12
IFLISSEN	1	3
MIZRANA	2	4
TOTAL DAIRA	8	19
TIZI GHENIF	1	2
M'KIRA	0	0
TOTAL DAIRA	1	2
TIZI RACHED	1	4
AIT OUMALOU	0	0
TOTAL DAIRA	1	4
TOTAL WILAYA	133	325

Source : direction de l'Emploi

5- Situation des Micro-Crédits au 31/12/2018 :

Communes	Nbr de demandeurs		Accords de conformité		Accords bancaires	
	Total	Dont 2018	Total	Dont 2018	Total	Dont 2018
TIZI-OUZOU	1 885	76	1 418	74	1 373	64
TOTAL DAIRA	1 885	76	1 418	74	1 373	64
AIN EL HAMMAM	607	21	489	21	304	17
AKBIL	559	07	518	7	240	5
ABI YUCEF	797	12	612	12	420	10
AIT YAHIA	492	16	380	16	255	14
TOTAL DAIRA	2 455	56	1 999	56	1 219	46
AZAZGA	899	62	846	60	555	45
FREHA	405	16	340	15	257	12
IFIGHA	121	3	99	3	47	2
ZEKRI	119	08	112	07	80	6
YAKOUREN	284	28	271	27	140	21
TOTAL DAIRA	1 828	117	1 668	112	1 079	86
AZEFFOUN	425	26	411	24	313	19
AGHRIBS	341	9	356	8	287	4
AKERROU	50	1	61	01	67	01
AIT CHAFAA	29	0	40	0	39	0
TOTAL DAIRA	845	36	868	33	706	24
BENI DOUALA	659	40	586	38	669	33
AIT MAHMOUD	321	17	275	16	210	13
BENI AISSI	328	18	303	16	172	10
BENI ZMENZER	299	16	267	16	184	11
TOTAL DAIRA	1 607	91	1 431	86	1 235	67
BENI YENNI	336	10	260	10	277	08
IBOUDRAREN	142	3	93	3	89	01
YATAFEN	152	03	107	3	99	03
TOTAL DAIRA	630	16	460	16	465	12
BOGHNI	487	38	419	34	288	31
ASSI YUCEF	226	20	192	19	131	16
BOUNOUH	157	08	129	8	71	06
MECHTRAS	298	21	260	18	190	13
TOTAL DAIRA	1 168	87	1 000	79	680	66
BOUZEGUENE	1484	33	1157	33	896	25
BENI ZEKKI	209	0	214	0	119	01
I- OUMALOU	1493	19	975	18	742	11
IDJEUR	247	10	267	10	112	6
TOTAL DAIRA	3 433	62	2 613	61	1 869	43
D. BEN KHEDDA	788	42	695	40	829	32
SIDI NAAMANE	842	36	776	34	702	33
TADMAIT	490	15	440	14	309	08
TIRMITINE	458	32	396	28	365	25
TOTAL DAIRA	2 578	125	2 305	116	2 205	98

5- Situation des Micro-Crédits au 31/12/2018, suite:

Communes	Nbre de demandeurs		Accords de conformité		Accords bancaires	
	Total	Dont 2018	Total	Dont 2018	Total	Dont 2018
DRAA EL MIZAN	1 192	92	1 027	89	686	85
AIN ZAOUIA	430	38	389	38	223	36
FRIKAT	403	20	331	18	168	15
AIT YAHIA MOUSSA	464	14	418	14	207	09
TOTAL DAIRA	2 489	164	2 165	159	1 284	145
L-NATH IRATHEN	574	40	500	40	405	36
AIT AGGOUACHA	269	02	205	02	114	01
IRDJEN	254	17	237	17	189	11
TOTAL DAIRA	1 097	59	942	59	708	48
IFERHOUNENE	473	21	435	20	517	17
ILLILTENE	248	17	239	17	186	14
IMSOUHAL	99	07	99	7	100	5
TOTAL DAIRA	820	45	773	44	803	36
MAATKAS	1 287	64	1159	58	975	53
SOUK EL TENINE	323	22	257	20	175	14
TOTAL DAIRA	1 610	86	1 416	78	1150	67
MAKOUDA	1 093	96	887	89	674	85
BOUDJIMA	574	35	517	34	367	30
TOTAL DAIRA	1 667	131	1 404	123	1 041	115
MEKLA	545	17	570	15	361	14
AIT KHELLILI	372	14	312	13	171	12
SOUAMAA	171	09	130	08	92	7
TOTAL DAIRA	1 088	40	1 012	36	624	33
OUACIF	424	18	404	18	249	13
AIT BOUMAHDI	158	04	147	04	100	02
AIT TOUDERT	251	16	241	16	179	13
TOTAL DAIRA	833	38	792	38	528	28
OUADHIAS	1 241	30	267	28	1063	24
AIT BOUADOU	336	19	329	18	264	16
TIZI N'TLETA	420	19	418	18	246	14
A-GUEGHRANE	477	09	478	09	407	07
TOTAL DAIRA	2 474	77	2 192	73	1 980	61
OUAGUENOUN	1 468	46	1489	44	990	40
AIT AISSA MIMOUN	1 364	26	1378	25	861	21
TIMIZART	700	29	553	28	383	22
TOTAL DAIRA	3 532	101	3 420	97	2 234	83
TIGZIRT	253	16	244	15	209	12
IFLISSEN	367	11	344	10	257	8
MIZRANA	309	15	252	15	231	12
TOTAL DAIRA	929	42	840	40	697	32
TIZI GHENIF	399	08	400	08	247	06
M'KIRA	686	0	759	0	567	0
TOTAL DAIRA	1 085	08	1 159	08	814	06
TIZI RACHED	386	20	330	20	272	16
AIT OUMALOU	247	08	193	08	89	06
TOTAL DAIRA	633	28	523	28	361	22
TOTAL WILAYA	34 686	1 485	30 400	1 416	23 055	1 182

Source : direction de l'Emploi

INDUSTRIE-MINES

1- Situation du foncier Industriel de la wilaya pour l'année 2018:

N°	Zones	Superficie Totale	Superficie Exploitable	Superficie Cédée	Superficie Disponible
a. Zac gérées par l'UGZIA de TIZI OUZOU					
1	DRAA BEN KHEDDA	41,12	30,94	30,94	0,00
2	MOULDIOUENE	5,12	4,13	4,13	0,00
3	LARBAA NAIT IRATEN	11,17	9,83	9,83	0,00
4	AIN EL HAMMAM	3,31	2,25	1,28	0,97
5	AZEFFOUN	10,87	8,82	8,82	0,00
6	BOGHNI	15,46	11,29	11,06	0,23
7	FREHA	13,45	10,35	10,15	0,20
8	MEKLA	12,40	11,59	9,24	2,35
9	TIZI-GHENIFF	9,10	7,51	7,15	0,36
10	DRAA EL MIZAN	6,74	5,84	3,45	2,39
11	AZAZGA	34,42	30,94	30,94	0,00
12	BOUDJIMAA	12,26	10,70	5,43	5,27
Total		175,42	144,19	132,42	11,77
b. Zac gérées par la Société l'Agence Foncière de la Wilaya					
13	TADMAIT	23,54	16,45	16,45	0,00
14	TIGZIRT	15,29	10,14	10,14	0,00
15	MAKOUDA	4,62	3,68	3,56	0,12
16	TALA ATHMANE	98,00	67,57	60,03	7,72
Total		141,45	98,02	90,18	7,84
Total Zone Activité		316,87	242,21	222,60	19,61
c. Zone Industrielle					
17	OUED AISSI	120,74	96,39	96,39	0,00

Pour les projets de création

N°	Dénomination	Commune	Surface totale Ha
1	Zone Industrielle	Souamaa	327
2	Zone Industrielle	Draa El Mizan	21,1
3	Zone Industrielle	Tizi Ghennif	23,9
4	Zone d'Activité Azrou	Timizart	36,5
5	Zone d'Activité Iguer Guiflisse	Fréha	30,0

2- Liste des Entreprises Industrielles de la wilaya :

N°	Raison Sociale	Pub Priv	Dénomination	Secteur	Effectifs Employés	Adresse	Commune d'Implantation
1	SPA ENIEM	SPA	Fabrication d'électroménagers	ISMME	1717	Tizi Ouzou	Tizi Rached
2	SPA Electro-industrie SPA Azazga (ENEL)	SPA	Groupes électrogène moteurs micro moteurs transformateurs producteur transformateur	ISMME	811	Bp 17 Azazga	Azazga
3	SPA EATIT	SPA	Transformation de fibre naturelle (coton) et artificiel fibranne polyster en tissu et files ecru	Industrie du Textile	619	Complexe Textile De Draa Ben Khedda, Zone Industrielle	Draa Ben Khedda
4	EURL AURES EMBALLAGES	EURL	Emballages	Industrie du Bois et de Papier	740	Za Mouldiouene	Draa Ben Khedda
5	LEADER MEUBLE TABOUKERT	SPA	Travail de bois	Industrie du Bois et de Papier	369	Rn 12 Taboukert Tizi Rached	Tizi Rached
6	SARL EROE Madjen Lakhdar	SARL	Electrification, menuiserie PVC ,,etc	ISMME	132	Cité El Bordj Lot N°40 N-V	TIZI OUZOU
7	SARL TIFRA- LAIT G.MEDJKANE MO	SARL	Product de lait et prdts lait	Agroalimentaire	282	Route De Cheurfa	TIGZIRT
8	SPA LAITERIE DE DRAA-BEN-KHEDDA	SPA	Lait et dérivés	Agroalimentaire	371	Rue Kasri Ahmed Cne Etdaira D-B-K	Draa Ben Khedda
9	SPA LALLA KHEDIDJA	SPA	Eau minérale	Agroalimentaire	214	Agouni Gueghrane	AGOUNI GUEGHRANE
10	SPA CONFEC-STYLE	SPA	Confection indust de vêtements	Industrie du Textile	300	Ait Hichem Cne Ait Yahia	Ait Yahia
11	SARL METAL SOUDE GRT HARGAS	SARL	Transformation de l'acier cour	ISMME	162	Vge Azaghar Rte De Tala Guilef	Boghni
12	SARL PATURAGES D ALGERIE	SARL	Fab lait yaourt & fromage	Agroalimentaire	181	Zone Des Depots Sud Ouest	TIZI OUZOU
13	EURL CHEMISERIE DU CENTRE	EURL	confection indust vêtements	Industrie du Textile	143	Route D'afensou	LNI
14	SOCIETE DES ABATTOIRS DU CENTRE Dr HAMDACHE Ahmed	SPA	ORAC Taboukert	Agroalimentaire	150	Taboukert	Tizi Rached
15	SARL BRIQUETERIE TUILERIE IZERKHEF BTI	SARL	Fabrication de brique et tuiles	Matériaux de Construction	161	Zi Oued Aissi	TIZI OUZOU
16	SARL IAGM IZERKHEF BELAID	SARL	Fabrication de carrelage mono couche	Matériaux de Construction	77	Za Freha	FREHA
17	SARL BISCAL GRT TAYEB A/ELHAMI	SARL	Biscuiterie chocolaterie alg	Agroalimentaire	135	Z A (Siege Soc: 42 Rue Ahcène OUTALEB Ben Aknoun)	AZEFFOUN
18	SARL EPCTRB ZEMOUCHE	SARL	Fab Matériaux de construction	Matériaux de Construction	20	Draa El Mizan	Draa El Mizan
19	SPA GROUPE OSMOSE	SPA	Complexe industriel de fabrication de détergents	Chimie et plastique	90	Za Tala Athmane	TIZI OUZOU

N°	Raison Sociale	Pub Priv	Dénomination	Secteur	Effectifs Employés	Adresse	Commune d'Implantation
20	SARL SAEMO RADJEF SAID	SARL	Exploitation et mise en bouteille d'une eau minérale	Agroalimentaire	102	Agouni Bourar	AIT OUMALOU
21	SARL COGEMPAK	SARL	Fab d'emballage de papiers	Industrie du Bois et de Papier	98	ZA Tala Athmane BP 61B Poste CHIKHI	TIZI OUZOU
22	SARL MIS MOULINS INDUS SEBAOU	SARL	Semoulerie industrielle	Agroalimentaire	110	Zone D Activite Ferraoun	Draa Ben Khedda
23	SPA EPE BRIQUETERIE TUILERIE	SPA	Produit rouge	Matériaux de Construction	84	Route El Kahra Bp 61 Freha	Freha
24	SARL CONFECTION VETEM.TOUAREG	SARL	Confection indust vet. lingerie	Industrie du Textile	31	Vge Bouatelli	TIZI RACHED
25	EURL BRIQUETERIE INDUSTRIELLE AMRAOUA GRT IRATNI KARIM	EURL	briqueterie industrielle	Matériaux de construction	74	Za Tala Athmane	TIZI OUZOU
26	SPA SISCOPLAST	SPA	Injection plastiques"entp publiq"	Chimie et Plastique	84	Bp 160 Draa El Mizan	Draa El Mizan
27	SARL CUISINOX GRT SEHAD SAID	SARL	Fabrication materiels de restauration	ISMME	140	Loc.N01 Rn 12 Tirsatine	AZAZGA
28	ERIOD TADMAIT	SPA	Minoterie	Agroalimentaire	81	Tadmait	Tadmait
29	SARL ALIOUA CHAUDRONNERIE	SARL	Fabrication de chaudières	ISMME	70	Zi Oued Aissi	TIZI OUZOU
30	SPA SAC ORAC / D.B.K	SPA	Couvoir	Agroalimentaire	81	Draa Ben Khedda	Draa Ben Khedda
31	EURL LD AZOUAOU	EURL	Montage de tracteurs agricole	ISMME	73	Oued Aissi Cne Tizi Rached	TIZI RACHED
32	ONAAPH	SARL	Fabrication de différents fauteuils (handicapés)	ISMME	105	Route De Cheurfa	TIGZIRT
33	SARL TOTAL IMMO GR BENAMARA AR	SARL	Production du béton	Matériaux de Construction	70	Rn N12 Ouarkik	AZAZGA
34	SARL MIS MOULINS INDUSTRIELE SEBAOU	SARL	Production de pâtes alimentaires	Agroalimentaire	110	Za Mouldiouene	Draa Ben Khedda
35	SPA SIFAG GRT AHMED ALI HOCINE	SPA	Fab de carreaux et granito	Matériaux de Construction	70	Zone Des Depots N 47	TIZI OUZOU
36	SARL VICRALYS	SARL	Drapage opératoire stérile en non tisse.	Chimie et plastique	69	Za Draa Ben Khedda	Draa Ben Khedda
37	EURL Confection NUMIDIA	EURL	Confection	Industrie du Textile	139	11 Route Kerrad Rachid	TIZI OUZOU
38	SARL CHIKH	SARL	Fabrication d'articles scolaires et de bureau	Chimie et Plastique	41	Frikat Centre 15410	Frikat
39	HOCINI AREZKI	P Ph	Production d eau min.boiss.non al	Agroalimentaire	65	Loc.03 Zone Des Depots	TIZI OUZOU
40	SARL ZEMIRLI TIZI BRIQUES	SARL	Fab de brique (08 trous)	Matériaux de Construction	63	Route De Beni Douala	TIZI OUZOU

N°	Raison Sociale	Pub Priv	Dénomination	Secteur	Effectifs Employés	Adresse	Commune d'Implantation
41	SARL DBKMAT GRT HANNACHI SALA	SARL	Briqueterie tuilerie industrie	Matériaux de Construction	80	17 Bd Stiti Ali	TIZI OUZOU
42	SARL TIZIPLAST	SARL	Injection plastiques	Chimie et Plastique	62	Zone D'activite Tala Athmane	TIZI OUZOU
43	SPA KABYLIA-BRIQUES	SPA	Briqueterie tuilerie industrie	Matériaux de Construction	62	Boite Postale 63 Chikhi	TIZI OUZOU
44	SARL GPN IZERKHEF BELAID	SARL	Fabrication de clous et fils d'attache	ISMME	60	Tala Toulmouts	TIZI RACHED
45	SARL NEOFAR GRT BEN AMARA AREZ	SARL	Minoterie	Agroalimentaire	62	Vge Ouarkik	AZAZGA
46	SARL TIZI CERAMIQUE BENHAMADI HOCINE	SARL	Briqueterie industrie	Matériaux de Construction	87	Zone Des Depots Route D Alger Bp 594	TIZI OUZOU
47	SARL COSMOS GRT LAZIB ABDENOUR	SARL	Fabrication de lessives	Chimie et Plastique	90	Vge Azib Ahmed	TIZI OUZOU
48	SARL SOGIMETAL	SARL	Profilé+Accéeeoires aluminium	ISMME	64	Route De Doula Plaine Azaghar	BENI AISSI
49	SARL BERCU L CONST.COMPAGNY	SARL	Element en beton ent.trx.bat.tce g hannachi nac	Matériaux de Construction	56	06 Bd Stiti Ali	TIZI OUZOU
50	SARL SOREL GERANT HASSAINE T.	SARL	Inst électriques indust maint	ISMME	56	Route Nationale N 12 Cne Tadmaït	Tadmait
51	SARL SOLFAD EMBALLAGE	SARL	Transformation papier carton	Industrie du Bois et de Papier	101	Za Draa Ben Khedda	Draa Ben Khedda
52	SARL CIOMAT	SARL	Fab carreaux granito	Matériaux de Construction	84	Bp 242 Rp	TIZI OUZOU
53	EURL SIDMA (ENAMARBRE)	EURL	Dérive de marbre	Matériaux de Construction	52	Chaib Rn 12 Mekla	Mekla
54	SARL BISCUITERIE DU MAGHREB	SARL	Biscuiterie	Agroalimentaire	31	Route De Draa El Mizan	Boghni
55	TEBAA Mourad	PPh	Passementerie industrielle	Industrie du Textile	35	Za Draa Ben Khedda	Draa Ben Khedda
56	SARL MADANI Scolaire & Bureau	SARL	Fab d articles en plastique	Chimie et Plastique	38	Frekat Centre	Frikat
57	SARL SOCOMAF	SARL	Climatisation	ISMME	50	Cooperative Horizon 2000 Nouvelle Ville	TIZI OUZOU
58	SARL SIPADES	SARL	Succursales produites NOUARA	Agroalimentaire	85	Rn 12 Timizguida	TIZI RACHED
59	SARL DE LA SOUMAM	SARL	Biscuiterie	Agroalimentaire	48	27 Rue Dahmani Ahmed	Boghni
60	SO DIC MAC	SPA	Conditionnement et distribution du ciment	Matériaux de Construction	47	Timzguida Tizi Rached	Tizi Rached
61	EURL ATTOUCHE DECOR	EURL	Fab carreaux en plâtre BTP TCE	Matériaux de Construction	40	Vge Tighilt N'ellouh	MAKOUDA

N°	Raison Sociale	Pub Priv	Dénomination	Secteur	Effectifs Employés	Adresse	Commune d'Implantation
62	SARL GRAIN MAGIQUE GRT SEHRINE	SARL	MINOTERIE	Agroalimentaire	42	Za Mekla	Mekla
63	SARL MITAL ABA	SARL	Fil d'attache, fil de bottelage	ISMME	42	Route Chabane Ahcene Sortie Est	TIZI OUZOU
64	EURL CHERIFI BIO PLUS	EURL	Production produit parapharmaceutique	Chimie et Plastique	40	Lieu Dit Ouerfik	AZAZGA
65	SARL MINOTERIE LE SEMEUR	SARL	MINOTERIE	Agroalimentaire	37	Lot N°53zone D'activite Tala Athmane	TIZI OUZOU
66	SNC GADI REZKI ET CIE	SNC	Fromagerie GADI - Essendou -	Agroalimentaire	40	Za Draa Ben Khedda	Draa Ben Khedda
67	SNC TABTI ET FRERES CCM	SNC	Fabrication de chaudières	ISMME	40	Local 62 Vge Taguersift	FREHA
68	EURL LES MOULINS GRT ZEMIRLI B	EURL	Production de farine & semoule	Agroalimentaire	39	Zone Des Depots Bp 12c Chikhi	TIZI OUZOU
69	SPA ALDAPH PDG MISDAWITIS KONS	SPA	Fabrication produits pharma diab	Chimie et plastique	37	Zi Oued Aissi	TIZI OUZOU
70	NOUALI MAGDA	P PH	Fabrication d'emballages en plastique	Chimie et plastique	34	Za Draa Ben Khedda	Draa Ben Khedda
71	SARL LAITE.MATINAL.G MEDJKANE	SARL	Reconst.lait pasteur.lait ferm	Agroalimentaire	34	Rue Chabane Ahcene Sortie Est	TIZI OUZOU
72	TADJER YOUCEF ET MAHMOUD	P PH	Fabrication de tissus	Industrie du Textile	34	Za Draa Ben Khedda	Draa Ben Khedda
73	EURL FILTAL	EURL	Conditionnement fils à coudre	Industrie du Textile	33	Boite Postale N 75 R.P Tizi Ouzou	Tizi Ouzou
74	EURL FCGI G ISSIAKHEM AREZKI	EURL	Fabrication chaudiere generat.insta	ISMME	30	Za Tala Athmane	TIZI OUZOU
75	SARL LEMARCHAL	SARL	Carrosserie industrielle	ISMME	30	Za Draa Ben Khedda	Draa Ben Khedda
76	SARL RCMG	SARL	Production de fil recuit galvanisé	ISMME	30	Za Boghni	Boghni
77	SARL STRAMETAUX	SARL	Transformation métallique	ISMME	30	Zone D'activite	Boghni
78	SARL MEKLA LAIT	SARL	Transformation de lait (laiterie fromagerie) grt SEHRINE Youcef	Agroalimentaire	30	Ait Zellal Cne De Souamaa	Souamaa
79	SARL HAMEL MEDICAL	SARL	Fabrication et commercialisation de mobilier métallique et materiel médico-chirurgical	ISMME	30	Za Mekla	Mekla
80	SARL LAITIA Grt AMARI SAMIR	SARL	Laiterie	Agroalimentaire	29	Za Draa Ben Khedda	Draa Ben Khedda
81	SARL NOCAD (GERANT IZERKHEF S	SARL	Fabrication du carrelage	Matériaux de Construction	29	Ait Toudert	AIT TOUDERT
82	SARL SICOGE	SARL	Société indust confiserie gle	Agroalimentaire	28	Rue Des Annassers	Boghni

N°	Raison Sociale	Pub Priv	Dénomination	Secteur	Effectifs Employés	Adresse	Commune d'Implantation
83	SPA CEAVIT	SPA	Abattage volaille transf viande	Agroalimentaire	28	Vge Taourirt	BOUZEGUENE
84	SPA GRIGADEM	SPA	Unite grillage gabions	ISMME	28	Draa El Mizan	Draa El Mizan
85	TALEB AHMED	P Ph	Ent.ind.fab.literie (condor)	Industrie du Bois et de Papier	28	Tala Toulmouts	TIZI RACHED
86	EURL ADTPA	EURL	Transformation des aciers doux	ISMME	27	Zone D'activite	Boghni
87	EURL CONFISERIE BULLE D OR	EURL	Fabrication confiserie	Agroalimentaire	27	Route Dem	Boghni
88	EURL DAHMANE HASSENE	EURL	Fabrication mat.medico-chirurg	ISMME	27	Centre	TIZI RACHED
89	LIMANI Mourad	P Ph	Prod d eau mini et bois divers	Agroalimentaire	27	Za Draa Ben Khedda	Draa Ben Khedda
90	SARL ANODIAL	SARL	Carrelage monocouche	Matériaux de Construction	27	Za Freha	Freha
91	SARL CHOCONORD SELILA RAB GRT	SARL	Fab chocolaterie confiserie	Agroalimentaire	27	Route Draa El Mizan Bp 64	Boghni
92	SARL SOMACOP ABA KAMEL GRT	SARL	Fab artl literie matelas mousse	Industrie du Bois et de Papier	27	Route Chabane Ahcene Sortie Est	TIZI OUZOU
93	SARL DIMED MAINTENANCE	SARL	Grt BANAMARA Tahar	ISMME	26	Route D Ain El Hammam	AZAZGA
94	SNC GINI GLACE NAIT KACI MED	SNC	Crème glace fab pdts alimenta	Agroalimentaire	26	Freha Centre	FREHA
95	KAOUANE DJAMAL	P PH	Fabrication des matelas en polyurethane	Industrie du Textile	25	Za Mouldiouene	Draa Ben Khedda
96	SARL RIVE SUD COND.G.HADJEB N (DYLIA)	SARL	Condition.prds alimentaires	Industrie Diverse	25	Lot Ameyoud N146 Azib Ahmed To	TIZI OUZOU
97	SARL EGE ETS ZEMIRLI B	SARL	Ent gle d'électricité	ISMME	24	51 Ave Abane Ramdane	TIZI OUZOU
98	SARL TALA AGUEDAL KHALED	SARL	Limonade et jus	Agroalimentaire	24	Zone D'activite Boghni	Boghni
99	BELKAID BELKACEM	P Ph	Fab de prod manuf	Matériaux de Construction	23	Taboukert	TIZI RACHED
100	EURL TERZI GERANT AMMAR OUALI	EURL	Imprimerie transformat.papier	Industrie du Bois et de Papier	23	Za Draa Ben Khedda	Draa Ben Khedda
101	SARL 2M INDUSTRIES GRT MEDAHI	SARL	Fab.materiel industrie aliment	ISMME	23	Vge Ait Hichem	AIT YAHIA
102	SARL MACMA GRT KOUMAD MOULOUD	SARL	Fab chaussures industrielles	Industrie du Cuir	22	Quartier B Ilot 6 N 28 N V	TIZI OUZOU
103	SARL PORTECH	SARL	Fabrication de porte en bois	Industrie du Bois et de Papier	22	Za Tala Athmane	TIZI OUZOU

N°	Raison Sociale	Pub Priv	Dénomination	Secteur	Effectifs Employés	Adresse	Commune d'Implantation
104	HAMIDIS Brahim	P Ph	Unite de carreau grainito	Matériaux de Construction	21	Route De Taguemount El Djedid Ouadhias	OUADHIAS
105	SARL MINOSEB GRT AMARI M AKLI	SARL	Meunerie	Agroalimentaire	21	106 Rue Khodja Khaled	TIZI OUZOU
106	EPE/EAEB IRDJEN	EPE	Produit et commercialisation de produits en beton	Matériaux de Construction	20	Alma Route De Lni Oued Aissi	Irdjen
107	EURL AE CAOUTCHOUC INDUSTRIEL	EURL	Grt AMBER Essaid fab art caouc	Chimie et Plastique	20	207 Rte De Tala Guilef	Boghni
108	EURL BRIQUE BERBERE	EURL	Produit rouge	Matériaux de Construction	20	Route De LNI Oued Aissi T-O	IRDJEN
109	EURL FAMMED GERANT TAGRI MED	EURL	Fabrication matérielle médicale	ISMME	20	Centre	Souamaa
110	EURL MEDFA	EURL	Fabrication et commercialisation de mobilier métallique et materiel médico-chirurgical	ISMME	20	Za Mekla	Mekla
111	Hamitouche Mohamed	P Ph	Confection	Industrie du Textile	20	Vge Ait Aisa Ouziane Maatkas	MAATKAS
112	MAKOUDI KACI	P PH	Unite d'hypochlorite de sodium	Chimie et plastique	20	Zone D'activite Tala Athmane	TIZI OUZOU
113	SNC Bouayad Rachid"Arc en ciel"	SNC	Travaux d'imprimerie	Industrie du Bois et de Papier	20	350 Logts Krim Belkacem N V	TIZI OUZOU
114	SNC YETI BOUKERCI ET CIE	SNC	Product.indus. de crèmes glaces	Agroalimentaire	20	Imdjrouad	AZAZGA
115	AZIBI BOUSSAD	P Ph	Fab charpentes métalliques	ISMME	20	Za Mekla	Mekla
116	SARL PHENIX DE MIZRANA	P Ph	Torefaction de cafe	Agroalimentaire	19	Route De Tifra	TIGZIRT
117	SARL SABAX Grt MOUMOU Belkacem	SARL	Fab.pdts manufactures en beton	Matériaux de Construction	19	Azib Ahmed, Taghzout, Route (Rw) N°100	TIZI OUZOU
118	SARL SAPIN GUM GR CHERGUI HAMI	SARL	Industrie de la confiserie	Agroalimentaire	19	Rue Des Freres Amrane	Boghni
119	SARL TUFFAL	SARL	Produits de feldspaths et argiles	Matériaux de Construction	19	Cne M'kira Bureau 16 Rue Des Frères Belhadj TO	M KIRA
120	EURL MODE-VET GRT AMARI BRAHIM	EURL	Confection indust.vet.lingerie	Industrie du Textile	18	Rue Des Freres Ouchene Cooper. Immesdhourar	TIZI OUZOU
121	EURL STLD GRT AMEYOUN SMAIL	EURL	Laiterie	Agroalimentaire	18	Rue Des Freres Beggaz N.Ville	TIZI OUZOU
122	HADDADI HAMID	P Ph	Fab, ascenseurs et équipements assimilés	ISMME	18	Tamda	OUAGUENOUN
123	SARL EQUINOX GRT BEDRANE SAID	SARL	Confection de vetements	Industrie du Textile	18	106 Rue Khodja Khaled	TIZI OUZOU
124	SARL FABP GERANT SADOUDI NACER	SARL	Fab industri pdts manufactures	Matériaux de Construction	18	Vge Ouarkik	AZAZGA

N°	Raison Sociale	Pub Priv	Dénomination	Secteur	Effectifs Employés	Adresse	Commune d'Implantation
125	SARL MINOTERIE LE SEMEUR	SARL	Meunerie	Agroalimentaire	18	Vge Tikobaine	OUAGUENOUN
126	SARL SOREM	SARL	Moule pour injection plastique	Chimie et plastique	18	49 Quartier A N Ville	TIZI OUZOU
127	EURL UNIPROMA DJOUDAD RACHID	EURL	Fab de margarine	Agroalimentaire	17	Vge Ighil Tizi Boa	BOUZEGUENE
128	SNC COFACH HAMITI & CIE	P Ph	Fabrication Industrielle de chaussures	Industrie du cuir	17	433 Lot Salhi –Tizi-Ouzou	TIZI OUZOU
129	SARL NORMETAL	SARL	Fab de trombones agrafes ... etc	ISMME	17	Taguemount Azouz Ait Mahmoud	Ait Mahmoud
130	SLIMANI MOHAMED	P Ph	Fabrication de passementerie	Industrie du Textile	17	Vge Attatla	TIZI GHENIF
131	SNC SADOON ET CIE G SADOON AMA	SNC	Inst.elect.indust.maint.rep.eq	ISMME	17	Lot 45 Loc.01 Zone Sud West	TIZI OUZOU
132	Bessoul	PPh	Equipements agricoles	ISMME	16	Tamda Cne Ouaguenoune	OUAGUENOUN
133	GUEUSSOUM ep SAHED Zina	P Ph	Passementerie	Industrie du textile	16	Lot 1,2,3,4 Et 5 Sud Ouest TO	TIZI OUZOU
134	SARL GEIR GR YEBDRI NOUREDINE	SARL	Realisat.equipements industrie	ISMME	16	01 Place Du Congre De Soumam	TIZI OUZOU
135	SNC AMENFORT BOUABDELLAH ET CIE	SNC	Centrale a beton + bureau d'etude et suivi technique	Matériaux de Construction	16	Lot Touares Est N 473,Cp 15100	Draa Ben Khedda
136	ALOUANE Ramdane	P Ph	Balais et brosses -Plastique-	Chimie et plastique	15	Rue Des Frères Boutarene Boghni	Boghni
137	LACHIMI Nacer	P Ph	Fabrication de Boisson	Agroalimentaire	15	Za Draa El Mizan	Draa El Mizan
138	MEDDAHI Khider	P Ph	Chimie "disinfectants en poudre et liquide	Chimie et plastique	15	Chemin De Wilaya 150 Ait Hicham	AEH
139	SARL HYDROPLAST	SARL	Fabrication d'articles sanitaires en plastique	Chimie et plastique	15	Zone Des Dépots	TIZI OUZOU
140	SARL Minoterie de Tizi Ouzou "Ait Menguellet Abdelwahab"	SARL	Minoterie (production farine)	Agroalimentaire	15	Z.I.Tala Athmane B.P.500 R.P.	TIZI OUZOU
141	SARL MOULINS LE GRAND BLEU	SARL	Meunerie Grt BOUKHOUF Farid	Agroalimentaire	15	Zone D Activite Lot N35 Et 36	AZEFFOUN
142	SARL POLYCAD	SARL	Transformation de plastiques	Chimie et Plastique	15	Za Draa El Mizan Boite Postale 72 A	Draa El Mizan
143	SNC LAKROUT ACHOUR ET COMPAGNIE	SNC	Unite de fabrication d'agglomerés de beton et pave	Matériaux de Construction	15	Sikhoumedour Oued Aissi Nord Tizi Ouzou	TIZI OUZOU
144	YAHIAOUI MUSTAPHA	P Ph	Fabrication de confiserie	Agroalimentaire	15	Local N1 Lieu Dit Fort Turque Boghni To	Boghni
145	SNC IDRIBEL IDRI ET BELHIS	SNC	Fabrication de clous (matricage, estompage et forge)	ISMME	14	Vge Cheurfa 5local N B	AZAZGA
146	AIBOUD HAMID	PPh	Production d'eau mineral boiss non alcoo	Agroalimentaire	14	Vge Ait Lounes	BENI ZMENZER
147	BENAMEUR Dalila	P Ph	Conféction	Industrie du Textile	14	Vge Taka Cne Ait Mahmoud	Ait Mahmoud

N°	Raison Sociale	Pub Priv	Dénomination	Secteur	Effectifs Employés	Adresse	Commune d'Implantation
148	KHELIFI RACHID	P Ph	Fab passementerie	Industrie du Textile	14	Cite Adila	TIZI GHENIF
149	SARL BATIVERT GT ZEGGANE OMAR	SARL	Equipements lies au bâtiment	ISMME	14	Cite 200 Villas N58	TIZI OUZOU
150	SARL DISNEY GUM G.SHERGUI SALE	SARL	Confiserie générale	Agroalimentaire	14	Zone D'activite Boghni Lots 75	Boghni
151	SARL GENIN MEDICAL GRT MESBAHI	SARL	Fab mate medico chiru industri	ISMME	14	Lot Kaced Route De Bouhinoune Local N 01.02	TIZI OUZOU
152	SARL NUTRIVOL GERANT FERHAT F.	SARL	Fabrication dist.aliments vol.	Agroalimentaire	14	29 Ain El Had Rte Sidi Namane	SIDI NAAMANE
153	SARL TADMAIT OLIVES BELASLA MH	SARL	Conserverie de fruit et legume	Agroalimentaire	14	Za Tadmaït	Tadmait
154	SARL TIZI PATES GRT CHABANE MD	SARL	Fabrication pâtes alimentaires	Agroalimentaire	14	Bd Chabane Ahcene Sortie Est	TIZI OUZOU
155	BEBANE AHCENE	P Ph	Fabrication des produits agglomerés	Matériaux de Construction	13	Bp 01d 15450	OUADHIAS
156	SARL LIMONADERIE TALA	SARL	Prod de boissons gazeuses	Agroalimentaire	13	36 Rue Mitich Med Arab	Boghni
157	SARL SATNI	SARL	I-Textiles -Produits élastiques, cordons, serpentines	Industrie du Textile	13	Cité 19 Juin L N I	LNI
158	SARL SERVOPLAST	SARL	Chimie (servoplast)	Chimie et plastique	13	Ain Zaouia Rn30	AIN ZAOUIA
159	SARL SFAG	SARL	Société fabrication d'aggloméré	Matériaux de Construction	13	Centre	OUADHIAS
160	SARL PLST ECHARIF	SARL	Fab de sacs tissés en propylene	Industrie du Bois et de Papier	12	Zone De Depot Cne TO	TIZI OUZOU
161	CHIKH Hamid	P Ph	Fabrication d'aliments de bétail	Agroalimentaire	12	Tirsatine	Azazga
162	MENDJEL BOUSSAD	PPH	Monte charge	ISMME	12	Tala El Mal	TIZI RACHED
163	SARL ARDITEC	SARL	Fab d'articles bureau scolaire	Chimie et Plastique	12	Rte De Mechmel	AIN ZAOUIA
164	SARL CIA 2000 GRT CHERGUI RABA	SARL	Confiserie industrielle	Agroalimentaire	12	Vge Tala Oulili	BOUNOUH
165	SARL Cimenterie de Kabylie CK	SARL	Tréfilage et enrobage de poutrelles	Matériaux de Construction	12	Local N°AB 02 Route National N°30 Mechtras	Mechtras
166	SARL G.T.P	SARL	Fab. Tubes PVC tout diamètre accessoires et gaines électriques	Chimie et plastique	12	Ouacifs	Ouacifs
167	SARL SOFCLIM GT BENBELKACEM SA	SARL	Fab. meubles frigorifiques	ISMME	12	Immeuble Bekkar Bloc B Entree N02 Loc.05 Et 06 Bd Krim Belka	TIZI OUZOU
168	SARL TICNISCO PLAST	SARL	Fab.artic.scolaires g chikh ha	chimie et Plastique	12	Frekat Centre	Frikat
169	SNC LIMONADERIE LE MONTAGNARD IDDIR & CIE	SNC	Fabric.prds gazeuses non alco	Agroalimentaire	12	Ain Zaouia Centre	AIN ZAOUIA

N°	Raison Sociale	Pub Priv	Dénomination	Secteur	Effectifs Employés	Adresse	Commune d'Implantation
170	SPA SOCIETE GROUPEMENT SGMC	SPA	Fab et vente mat.construction	Matériaux de Construction	12	Vge El Mers	TIZI GHENIF
171	TABTI Ahmed	P Ph	Charpente métallique	ISMME	12	Zi Oued Aissi	TIZI OUZOU
172	ISSIAKHEM AREZKI	P Ph	Fabrication de citernes	ISMME	11	Vge Taboudoucht	AGHRIBS
173	SARL ACOMET GERANT ACHOUR R.	SARL	Construction metallique	ISMME	11	Zone Des Depots N 95	TIZI OUZOU
174	SNC CHENE BLAN.MANSOUR KERMOUD	SNC	Product.industr. crème glace	Agroalimentaire	11	09 Rue Des Freres Belhadj Nouvelle Ville	TIZI OUZOU
175	SNC LICORNE BENSALD ET CIE	SNC	Confec.indust.vetements linger	Industrie du Textile	11	106 Rue Khodja Khaled To	TIZI OUZOU
176	TABTI AHMED	P Ph	Montage de construction metall	ISMME	11	Vge Taguersift	FREHA
177	AMARA SLIMANE	PPh	Prod. eaux miner.boiss.non alco	Agroalimentaire	10	Za Draa Ben Khedda	Draa Ben Khedda
178	DEBBI KARIM	P PH	Transformation plastique	Chimie et plastique	10	Za Freha	FREHA
179	DJAOUI TARIK	PPh	Laiterie	Agroalimentaire	10	Tizi Rached Centre	TIZI RACHED
180	ETS MELAB M	PPh	Fabrication des eaux de boissons non alcoolisés et jus	Agroalimentaire	10	Local 01 Taboukert	Tizi Rached
181	EURL ALOUANE GRT ALOUANE SLIMA	EURL	Serigraphie d art	Industrie du Bois et de Papier	10	28 Rue Driouche Mohamed Haute Ville	TIZI OUZOU
182	EURL AMRIOUI BRAHIM	EURL	Unite de trefilage	ISMME	10	Za Freha	FREHA
183	EURL EFL KAOUANE DJAMEL	EURL	Fabriqne de matelas	Industrie du Textile	10	Rte De Tirmatine Oued Fali	TIZI OUZOU
184	EURL JUS DAS MANSOUR MOHAMMED	EURL	Fabrication de jus	Agroalimentaire	10	Souk El Tenine	SE TENINE
185	EURL L ALGER.TREFILAGE ET TOUT	EURL	Prdts annexe adtpa gr hamia fa	ISMME	10	Cite 128 Logts Bt F Loc.08	Boghni
186	EURL LE CAPRICIEUX GRT IRAD A	EURL	Fabrication de pduits laitiers	Agroalimentaire	10	Lot. Zone Ouest Lot N41	TIZI OUZOU
187	HADDAK MOHAMED	P PH	Fabrication de treillis a soudé	ISMME	10	Za Mouldiouene	Draa Ben Khedda
188	HOCINI Ahmed	P Ph	Prod. eaux miner.boiss.non alco	Agroalimentaire	10	Za Draa Ben Khedda	Draa Ben Khedda
189	MERZOUD NABILA	P Ph	Transfo.mat.en plastiques	Chimie et Plastique	10	Route Ait El Kaid N 05	OUADHIAS
190	MESSADI AMAR	P Ph	Fabrication de produits manufacturees	Matériaux de Construction	10	Vge Tachrouft	AZAZGA
191	MOUSSAOUI ABDELHAMID	P Ph	Confection (matelas, couverture..etc.)	Industrie du Textile	10	Za Mekla	Mekla

N°	Raison Sociale	Pub Priv	Dénomination	Secteur	Effectifs Employés	Adresse	Commune d'Implantation
192	NEKMOUCHE DJAMAL	P Ph	Produc eau minérale boissons no	Agroalimentaire	10	Vge Tala Amara	TIZI RACHED
193	SARL 2A & M informatique	SARL	Fab mobilier de bureau	Industrie du Bois et de Papier	10	Timizart Laghbar TO S/S Rue Kerrad Rachid 1er Etage TO	TIZI OUZOU
194	SARL CIB	SARL	Carrosserie indust.benseraye	ISMME	10	58 Av.Col.Amirouche	Draa Ben Khedda
195	SARL FRIMEZ INDUSTRIE	SARL	Fabricat. meubles frigorifiques	ISMME	10	Lot Thala N°32 Nv	TIZI OUZOU
196	SARL MAXI MILK (UNIVERS MILK)	SARL	Camembert "abbou samir"	Agroalimentaire	10	Zone D'activite Tala Athmane	TIZI OUZOU
197	SARL REAL Aiche Mahmoud	SARL	Produits cosmétiques	Chimie et plastique	10	23 Rue Oubouzar Cherif T-O	TIZI OUZOU
198	SARL TACHROUFT G MESSADI YOUCE	SARL	Fab .prds manufac.en beton	Matériaux de Construction	10	Chaib Rn12	Mekla
199	SARL TALEB Arezki	SARL	Produits cosmétiques "Cosmanature"	Chimie et plastique	10	Beni Z'menzer	BENI ZMENZER
200	SNC YONA BOUDJABOUTE ET CIE	SNC	Eau minérale et boissons non alcoolisé	Agroalimentaire	10	Ait Hamidouche	BOUDJIMA
201	TABTI DJAMEL	P Ph	Fabrication de chaudières	ISMME	10	Vge Taguercift	FREHA
202	BENEDDIF Lamine	P Ph	Fabrication de carrelage pavé	Matériaux de Construction	9	Tadmait	Tadmait
203	EURL TIZI CARRELAGE GRT IRATNI SALIHA	EURL	Fab.de carrelage et aggloméré	Matériaux de Construction	9	Route De Machmel	AIN ZAOUIA
204	MEZAOUGH ALI	P Ph	Fabrication d'articles en plastic	chimie et plastique	9	Cne OUADHIAS	OUADHIAS
205	SARL CFAT GRT MOUMOU SAID	SARL	Fabric.indust.prds manuf.beto	Matériaux de Construction	9	Lot 08 Groupe 064	Draa Ben Khedda
206	SARL LANI FRS TOILE D ARAIGNEE	SARL	Fabrication de passementerie	Industrie du Textile	9	Vge Haddada Local N01	MAATKAS
207	SARL MEN PVC GERANT BANDOUM A	SARL	Menuiserie en p v c	ISMME	9	Cite 2000 Lgts Bt 07 Local N 4 N Ville	TIZI OUZOU
208	SARL NOUVELLE SEBAOU	SARL	Chocolaterie nouvelle sebaou	Agroalimentaire	9	Route D'ighil Anane	Boghni
209	SARL SDM GRT ZEMALI ADK	SARL	Developpement mecanique	ISMME	9	Vge Ouarkik	AZAZGA
210	SARL SFGM ADOUM	SARL	Carrelage	Matériaux de Construction	9	Rue De L'istiqlal Azazga	AZAZGA
211	SARL STI	SARL	Transport industrielle de papier	Industrie du Bois et de Papier	9	Avenue Cheikh Amar	AEH
212	SARL TICHA	SARL	Charcuterie ticha	Agroalimentaire	9	Route De Cheurfa	TIGZIRT
213	TABTI Ahcene	P Ph	Plastique	Chimie et plastique	9	Vge Bni-Kouffi Boghni	Boghni
214	ZENNADI	PPh	Pâtes fraîches bios (variété de raviolis variété de pâtes)	Agroalimentaire	9	Rue De Jerusalem	AZAZGA

N°	Raison Sociale	Pub Priv	Dénomination	Secteur	Effectifs Employés	Adresse	Commune d'Implantation
215	AKLI NEE AMAROUCHE	P Ph	Fabrication de produits d'entretien et de blanchiment et connexes	Chimie et plastique	8	Bouzeguene Centre	BOUZEGUENE
216	BOUBEKKI Akli	P Ph	Conserverie d'olive et dérivés	Agroalimentaire	8	RN DEM TO Lieu Dit Lodha	Draa El Mizan
217	BOUHEDDA HACENE	P PH	Fabrication de produits d'entretien et de blanchiment et connexes	Chimie et plastique	8	Vge Aglalgal	BENI ZMENZER
218	CHABANE Said	P Ph	Confiserie	Agroalimentaire	8	Amzaourou Cne Bounouh Bp 15445	BOUNOUH
219	DEGUICHE ESSAID	PPh	Literie (fabrication de mousse)	Chimie et plastique	8	Za Draa El Mizan	Draa El Mizan
220	EURL YANIR STEEL	EURL	Production et commercialisation des tôles neruréesen acier galvanisés prélaqués et les accessoires pliés	ISMME	8	Amyis Cne Tizi Rached	Tizi Rached
221	HAMDIS AMIROUCHE	P PH	Fabrication de produits agglomerés	Matériaux de Construction	8	Rue Hamdis Med Amokrane (Route Vers Agouni Gueghrane)	OUADHIAS
222	MESSAOUDI ALI	P Ph	Fabrication de brosses	Chimie et plastique	8	Vge Hendou	AZAZGA
223	SARL BGK	SARL	Boisson de la grande kabylie production d'eau minérale et boissons divers n, alcol	Agroalimentaire	8	Zone Industrielle Route D'alger Section N°41 Ilot 11	TIZI OUZOU
224	SARL CONFISERIE NLE LITTORAL	SARL	Industrie de confiserie	Agroalimentaire	8	Z.Activ.Rte Mechmel	AIN ZAOUIA
225	SARL ELECTROSELL GRT SELLOUM	SARL	Fab app electronic et electro	ISMME	8	Menagers Rue Rahli Messaoud	TIZI OUZOU
226	SARL JUS TROPICO GRT HAMEL SAI	SARL	Product. d eau miner.boiss.div	Agroalimentaire	8	Loc.N07 Cne Frikat	Frikat
227	SARL Limonaderie Franboise	SARL	boissons gazeuses	Agroalimentaire	8	Sidi Naamane	SIDI NAAMANE
228	SARL PLASTHALA	SARL	Transformation du plastique	chimie et plastique	8	Vge Amyis	TIZI RACHED
229	SARL PROFILTOUR G BENNEOUALA C	SARL	Laminage fabric.prds afs	ISMME	8	Tirsatine Bp53 Azazga	AZAZGA
230	SARL PYRAMIDE EMBALLAGE	SARL	Fabric.articl.plast. G tabti a	chimie et Plastique	8	Beni Kouffi	Boghni
231	SARL SFEP GRT CHABANI AREZKI	SARL	Transformat.de la matiere plas	Chimie et Plastique	8	Loc.09 Rue Kaci Ahmed	Boghni
232	SARL SICOMAB	SARL	S ^{te} industrielle de confiserie	Agroalimentaire	8	Vge Tala Oulili	BOUNOUH
233	SARL THERMOPLAST ATEK	SARL	Transformation de plastique	Chimie et plastique	8	Zone Industrielle De Tala Athmane	TIZI OUZOU
234	SNC FRITSMS FOODS MECHEHAT et CIE	SNC	Transformation et conservation de legumes et fruits	Industrie Diverse	8	Lieu Dit Ahamam Boubhir	Souamaa

N°	Raison Sociale	Pub Priv	Dénomination	Secteur	Effectifs Employés	Adresse	Commune d'Implantation
235	TALMATKADI Rabah	P Ph	Clouterie & fil d'attache	ISMME	8	Vge Agouni Moussi	IFLISSEN
236	ZITOUNI SAMIR	P Ph	Fabrication de clous	ISMME	8	Tala Mansour Bouhinoun	TIZI OUZOU
237	LEGHIMA ENNOUR	P Ph	Fabricat.mobilier medical	ISMME	8	Souama Centre To	SOUAMAA
238	ARBAOUI HACENE FABRICATION	P Ph	D'articles en plastique	chimie et Plastique	7	Frekat Centre	Frikat
239	DEBBI HOCINE	PPh	Première transform. matière plastique	Chimie et plastique	7	Route Ait-El-Kaid	OUADHIAS
240	DEHAG CHABANE	PPh	Fabrication industrielle de literie (éponge)	Industrie du Bois et de Papier	7	Za Tala Athmane	TIZI OUZOU
241	DJAAROUNE SAID	P Ph	Fabrication des eaux de boissons non alcoolisées et jus	Agroalimentaire	7	Local N°31 Aguouni Abou	ASSI YOUCEF
242	EURL "AGOUNI MOUSSE"	EURL	Fabrication industrielle de loterie	Industrie du Textile	7	Zone Industrielle De Tala Athmane	TIZI OUZOU
243	EURL 7G MEDICAL GRT TAGRI FERE	EURL	Fab.prts.paraphr.medi.chiru.co	ISMME	7	Rue Amina M'hidine Lot Hasnaoua	TIZI OUZOU
244	EURL ETP EMBALLAGE	EURL	Fabrication d'emballage	Industrie du Bois et de Papier	7	Thighilt Mahmoud Local N°06 SE Tenine	SE TENINE
245	JUS MARS	PPh	Boissons non alcoolisées - jus	Agroalimentaire	7	Tizi N Tlata	TIZI N'TLETA
246	MENDJEL Mokrane	P Ph	Fabrication de machines industriels	ISMME	7	Rn N° 12 Tala El Mal Tizi Rached	TIZI RACHED
247	OUAKED Kamal	P Ph	Conservation & transformation des viandes	Agroalimentaire	7	Iguer L'maiz Tizi Ouzou	TIZI OUZOU
248	Rezik Mohamed	P Ph	Chaudronnerie	ISMME	7	Vge Djebba Cne Aghribs T-O	AGHRIBS
249	SARL ALBEP A GRT OUSSAID LAKHD.	SARL	Fab d'alimentation de betail	Agroalimentaire	7	Za Draa Ben Khedda	Draa Ben Khedda
250	SARL DIAPAM GRT SAAD HAMID	SARL	Transformation de papier	Industrie du Bois et de Papier	7	Za Draa El Mizan Lots 60/61 Bp 145	Draa El Mizan
251	SARL FABRIQUE ALGERIENNE CLOUS	SARL	Frefil.fabr.clous g issaadi al	ISMME	7	Vge Imainserene	LNI
252	SARL FRIMEZ INDUSTRIE	SARL	Fabricat.meubles frigorifiques	ISMME	7	Lot Veuve Amirouche Bloc A Loc03 Nv	TIZI OUZOU
253	SARL GFT GRT FOUCHAL SAMIR	SARL	Fabrication articles plastique	chimie et Plastique	7	Vge Beni Kouffi	Boghni
254	SARL LIMONADERIE HIZER Grt MILOUDI Ali	SARL	Prod.eau miner.boiss.non alcoo	Agroalimentaire	7	Vge Beni Mendes	Boghni
255	SARL THABOURTH EL AINCAR	SARL	Produc.d'eau minérale et boisson	Agroalimentaire	7	Rue Des Freres Ben Akli	Boghni
256	SARL THIZIRI CONCEP.G KASSEL R	SARL	Inst.elect.indus.maintenance	ISMME	7	Vge Ait Said	BOUZEGUENE
257	SBAlHI Mohammed	PPh	Construction métallique	ISMME	7	Za Draa Ben Khedda	Draa Ben Khedda

N°	Raison Sociale	Pub Priv	Dénomination	Secteur	Effectifs Employés	Adresse	Commune d'Implantation
258	SNC HADDOUCHE AHMED ET CIE	SNC	Limonaderie et verrerie	Agroalimentaire	7	72 Zone Des Depots	TIZI OUZOU
259	SNC TMSO JUS MEKI FRERES	SNC	Production d'eau minérale et boissons diverses n, alcool	Agroalimentaire	7	Za Draa El Mizan N°57	Draa El Mizan
260	ARID RAMDANE	P Ph	Prod.eau miner.boiss.non alcool	Agroalimentaire	6	Locaux N°2-3 Tala Alam	TIZI OUZOU
261	EURL ACCM GRT CHABANE RABAH	EURL	Chaudronnerie const metallique	ISMME	6	Bp 112	TIZI GHENIF
262	EURL CIOMEX GROUPE	P Ph	Fabrication divers produits de la chimie minerale	Matériaux de Construction	6	Zhun Sud Quartier B Ilot 06 Cne Tizi Ouzou	TIZI OUZOU
263	EURL FAMMAB GERANT BOUAYAD BRA	EURL	menuiserie aluminium	ISMME	6	06 Boulevard Krim Belkacem	TIZI OUZOU
264	GUERS DJAFAR	P Ph	fab de passementerie "satni"	Industrie du Textile	6	Cite Des 24 Logts	LNI
265	SARL BISCUITERIE OLYMPIC	SARL	chocolaterie nouvelle sebaou	Agroalimentaire	6	Route D'ighil Anane	Boghni
266	SPA SOTRACO PDG SAHLI MOURAD	SPA	S ^{te} traitement conditionnement (parfumerie)	Chimie et plastique	6	Bp 211 Poste Chikhi	TIZI OUZOU
267	SARL CHERGUI PLAST GER.LOUNAS	SARL	Transformation de plastiques	chimie et plastique	6	Rue Dahmani Ahmed	Boghni
268	SARL FARAPLAST	SARL	Transformation de plastiques	Chimie et Plastique	6	B.P.137	Boghni
269	SARL KAMELEH COMMERCE ET INDUSTRIE	SARL	Recuperation et conditionnement de sous produits d'abatoirs de volaille	Industrie Diverse	6	Ait Aissa Mimoun	AIT AISSA MIMOUN
270	SARL OUMATOUK Med AMEZIANE	SARL	Limonaderie	Agroalimentaire	6	Ait Said Idir	AEH
271	SARL SFMF	SARL	Fabricat.mat.frigorifiques	ISMME	6	Zone Des Depots Lot 90.91	TIZI OUZOU
272	SNC DJELID ET CIE GR DJELID KA	SNC	Fabric.boissons gaezeuses	Agroalimentaire	6	Vge Ait Zaim	MAATKAS
273	SNC Verre d'or AISSOU Rachid	SNC	Transformation et fabrication de verre	Chimie et plastique	6	Route De Ain El Hammam Cheurfa	AZAZGA
274	Ets CHERFA	P Ph	Construction de carrosserie automobile remarques & benes	ISMME	5	Timizart Laghbar TO S/S Rue Kerrad Rachid 1er Etage TO	TIZI OUZOU
275	SARL NOUVELLES DU LITTORAL	SARL	Confiserie	Agroalimentaire	4	Route Des Colleges	Boghni
276	SARL OVO GIDKY GR ROUMANE RACH	SARL	Transformation prdts alimentai	Agroalimentaire	3	Zone Des Depots Lot 88	TIZI OUZOU

Source : Direction de l'Industrie et des Mines

3-Etat récapitulatif des travaux du Comité d'Assistance à la Localisation et la Promotion des Investissements et de la Régularisation du foncier (CALPIREF) (Année 2018):

a - Situation des dossiers (demandes) déposés au niveau du CALPIREF :

Secteurs	Nombre de dossiers	Estimation en milliers DA	Superficie demandée en Ha	Nombre d'emplois
AGRICULTURE	15	757 873	61	300
INDUSTRIE	779	219 143 053	714	41 630
SERVICES	264	66 416 350	212	12 745
TOURISME	272	164 353 303	882	20 158
AUTRES - PROMOTION IMMOBILIERES	31	15 938 243	12	1 889
TOTAL	1 361	466 603 822	1 881	76 722

b- Projets retenus au niveau du CALPIREF :

Secteurs	Nombre de dossiers	Estimation en milliers DA	Superficie demandée en Ha	Nombre d'emplois
INDUSTRIE	180	34 935 593	101	9 780
SERVICES	31	8 758 268	29	1 967
TOURISME	38	18 621 850	81	2 745
TOTAL	272	62 315 711	239	15 995

Source : Direction de l'Industrie et des Mines

4- Mines et carrières :

- Production annuelle des ressources minières pour l'année 2018

Substance	Production (Tonnes)
Calcaire	49 631,4
Poudre de marbre	9 901,5
Grains de Marbre	48 764,5
Argile	77 640,6
Feldspath	
Grès Siliceux	
Tuf (paragneis) sable	56 407
Agrégats	53 654,3
Sables	3 831,2
Schiste	14 912
Gneiss	56 469

Source : Direction de l'Industrie et de Mines

- Représentation graphique de la production annuelle des ressources minières pour l'année 2018

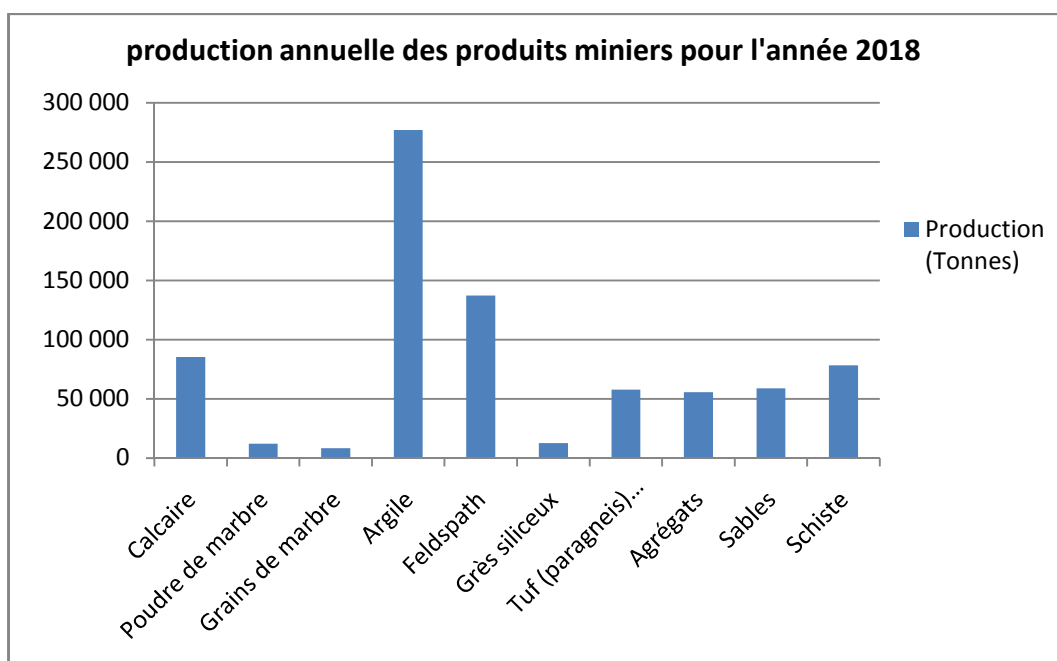


Diagramme des ressources minières (année 2018)

II- ENERGIE

1-Distribution des carburants et du gaz butane

a) Réseau de distribution du gaz butane conditionné :

Les points de ventes de gaz butane au niveau de la wilaya de Tizi-Ouzou sont de 286, avec une capacité de commercialisation de 60 682 bouteilles B13 et sont structurés comme suit :

PVS		PVO		GD		PVA		RD		AR		TOTAL	
Nbre	Capacité (B 13)	Nbre	Capacité (B 13)	Nbre	Capacité (B 13)	Nbre	Capacité (B 13)	Nbre	Capacité (B 13)	Nbre	Capacité (B 13)	Nbre	Capacité (B 13)
78	16 783	33	3186	10	3245	17	4414	5	1050	68	12 907	211	41 585

Source : direction de l'Energie

b) Capacité de stockage des carburants au niveau des (86) stations services par mode de gestion :

Mode de Gestion	Nombre de stations	Essence Super	Essence Sans Plomb	Essence Normale	Gasoil	GPL/C	TOTAL Capacité (m3)
GD	14	290	258	0	966	80	1 594
GL	2	30	20	0	30	0	80
RO	9	109	66	0	249	20	444
PVA	63	1 407	1 397	0	3 621	180	6 605
TOTAL	88	1 836	1 741	0	4 866	280	8 723

Source : direction de l'Energie

NB : **RO**: REVENDEUR ORDINAIRE, **GL**: GESTION LIBRE, **GD**: GESTION DIRECTE, **PVA**: POINT DE VENTE AGREE, **PVS** : POINT DE VENTE STRUCTURE, **RD** : REVENDEUR DISTRIBUTEUR, **PVO** : POINT DE VENTE ORDINAIRE, **AR** : AUTO RAVITAILLEUR.

2-Distribution des produits NAFTAL par commune (existant 2018) :

DESIGNATION COMMUNE	DES	DEPOT DE GAZ					STATIONS SERVICES				
		NAFTAL		PRIVE		TOTAL		NAFTAL		PRIVE	
		Nbre	Capacité bouteille	Nbre	Capacité bouteille	Nbre	Capacité bouteille	Total	Dont équipée GPL/C	Total	Dont équipée GPL/C
TIZI OUZOU		5	1401	4	584	9	1985	4	1	9	5
TOTAL DAIRA		5	1401	4	584	9	1985	4	1	9	5
A-E-HAMMAM		10	1089	0	0	10	1089	1	0	3	0
AKBIL		2	479	1	210	3	689	0	0	0	0
ABI-YOUCHEF		2	584	0	0	2	584	0	0	2	0
AIT-YAHIA		7	1154	1	70	8	1224	0	0	1	0
TOTAL DAIRA		21	3306	2	280	23	3586	1	0	6	0
AZAZGA		5	1543	0	0	5	1543	1	0	2	0
FREHA		0	0	1	105	1	105	0	0	2	0
IFIGHA		4	510	0	0	4	510	0	0	1	0
ZEKRI		0	0	0	0	0	0	0	0	0	0
YAKOUREN		2	630	1	105	3	735	1	0	1	0
TOTAL DAIRA		11	2683	2	210	13	2893	2	0	6	0
AZEFFOUN		2	524	0	0	2	524	1	1	2	0
AGHRIBS		3	735	2	549	5	1284	0	0	3	0
AKERROU		1	269	0	0	1	269	0	0	0	0
AIT CHAFAA		1	105	0	0	1	105	0	0	0	0
TOTAL DAIRA		7	1633	2	549	9	2182	1	1	5	0
BENI - DOUALA		1	300	4	514	5	814	1	0	0	0
AIT - MAHMOUD		0	0	2	140	2	140	0	0	0	0
BENI-AISSI		1	210	0	0	1	210	0	0	1	0
BENI - ZMENZER		2	538	1	70	3	608	0	0	0	0
TOTAL DAIRA		4	1048	7	724	11	1772	1	0	1	0
BENI-YENNI		0	0	0	0	0	0	0	0	0	0
IBOUDRARENE		1	200	0	0	1	200	0	0	0	0
YATAFEN		1	210	0	0	1	210	0	0	1	0
TOTAL DAIRA		2	410	0	0	2	410	0	0	1	0
BOGHNI		3	895	1	210	4	1105	1	1	1	1
ASSI - YOUCHEF		1	269	0	0	1	269	0	0	0	0
BOUNOUH		3	608	0	0	3	608	0	0	0	0
MECHTRAS		4	805	0	0	4	805	0	0	2	1
TOTAL DAIRA		11	2577	1	210	12	2787	1	1	3	2
BOUZEGUENE		6	1133	0	0	6	1133	0	0	4	0
BENI-ZEKKI		0	0	0	0	0	0	0	0	0	0
I-OUMALOU		1	210	3	643	4	853	0	0	2	0
IDJEUR		3	350	1	210	4	560	0	0	0	0
TOTAL DAIRA		10	1693	4	853	14	2546	0	0	6	0
DBKHEDDA		0	0	0	0	0	0	1	0	2	1
SIDI-NAAMANE		0	0	1	269	1	269	0	0	0	0
TADMAIT		0	0	2	420	2	420	0	0	1	0
TIRMITINE		1	105	4	689	5	794	0	0	1	0
TOTAL DAIRA		1	105	7	1378	8	1483	1	0	4	1
DRAA EL MIZAN		2	466	1	269	3	735	2	1	1	1
AIN ZAOUIA		1	105	0	0	1	105	0	0	2	0
FRIKAT		2	538	0	0	2	538	0	0	0	0
A YMOUSSA		3	446	0	0	3	446	0	0	0	0
TOTAL DAIRA		8	1555	1	269	9	1824	2	1	3	1

2-Distribution des produits NAFTAL par commune (existant 2018), suite :

DESIGNATION DES COMMUNE	DEPOT DE GAZ						STATIONS SERVICES			
	NAFTAL		PRIVE		TOTAL		NAFTAL		PRIVE	
	Nbre	Capacité bouteilles	Nbre	Capacité bouteilles	Nbre	Capacité Bouteilles	Total	Dont Equipées GPL/C	Total	Dont Equipées GPL/C
L-N-IRATHEN	4	713	1	210	5	923	1	0	0	0
A-AGOUACHA	0	0	0	0	0	0	0	0	1	0
IRDJEN	1	210	0	0	1	210	0	0	1	0
TOTAL DAIRA	5	923	1	210	6	1133	1	0	2	0
IFERHOUNENE	2	420	0	0	2	420	0	0	1	0
ILLILTEN	6	1297	0	0	6	1297	0	0	0	0
IMSOUHEL	2	374	0	0	2	374	0	0	1	0
TOTAL DAIRA	10	2091	0	0	10	2091	0	0	2	0
MAATKAS	7	1835	1	306	8	2141	0	0	1	0
S-E-TENINE	2	479	1	235	3	714	0	0	1	0
TOTAL DAIRA	9	2314	2	541	11	2855	0	0	2	0
MAKOUDA	1	140	6	1214	7	1354	0	0	1	0
BOUDJIMA	4	1073	0	0	4	1073	0	0	2	0
TOTAL DAIRA	5	1213	6	1214	11	2427	0	0	3	0
MEKLA	1	210	3	524	4	734	0	0	3	0
AIT-KHELLILI	0	0	3	479	3	479	0	0	0	0
SOUAMAA	0	0	2	175	2	175	0	0	1	1
TOTAL DAIRA	1	210	8	1178	9	1388	0	0	4	1
OUACIFS	0	0	2	769	2	769	0	0	2	0
A-BOUMAHDI	0	0	1	105	1	105	0	0	0	0
AIT-TOUDERT	0	0	2	339	2	339	0	0	0	0
TOTAL DAIRA	0	0	5	1213	5	1213	0	0	2	0
OUADHIAS	6	980	0	0	6	980	0	0	2	0
A-BOUADDOU	10	1773	0	0	10	1773	0	0	1	0
TIZI-N'TLETA	2	374	0	0	2	374	0	0	1	1
A GUEHRANE	2	339	0	0	2	339	0	0	0	0
TOTAL DAIRA	20	3466	0	0	20	3466	0	0	4	1
OUAGUENOUNE	1	140	1	105	2	245	0	0	0	0
A-A-MIMOUN	4	818	1	269	5	1087	0	0	1	0
TIMIZART	4	868	2	280	6	1148	0	0	2	0
TOTAL DAIRA	9	1826	4	654	13	2480	0	0	3	0
TIGZIRT	4	662	1	140	5	802	1	0	0	0
IFLISSEN	4	409	0	0	4	629	0	0	1	0
MIZRANA	1	260	0	0	1	260	0	0	1	0
TOTAL DAIRA	9	1331	1	140	10	1691	1	0	2	0
TIZI GHENIFF	1	358	1	350	2	708	1	0	1	1
M'KIRA	1	70	0	0	1	70	0	0	0	0
TOTAL DAIRA	2	428	1	350	3	778	1	0	1	1
TIZI RACHED	2	315	0	0	2	315	0	0	2	0
A-OUMALOU	1	280	0	0	1	280	0	0	1	0
TOTAL DAIRA	3	595	0	0	3	595	0	0	3	0
TOTAL WILAYA	153	30808	58	10557	211	41585	16	4	72	12

Source : direction de l'Energie

3-Répartition des points de vente NAFTAL existants à fin 2018 par commune :

DESIGNATION DES COMMUNES	POINTS DE VENTE ORDINAIRES (PVO)		POINTS DE VENTE STRUCTURES (PVS)	
	Nbre	Capacité B 13	Nbre	Capacité B 13
TIZI OUZOU	0	0	3	689
TOTAL DAIRA	0	0	3	689
AIN EL HAMMAM	5	240	4	729
AKBIL	0	0	1	210
ABI-YOUCF	0	0	2	584
AIT-YAHIA	6	654	1	500
TOTAL DAIRA	11	894	8	2 023
AZAZGA	0	0	2	538
FREHA	0	0	0	0
IFIGHA	0	0	5	510
ZEKRI	0	0	0	0
YAKOUREN	0	0	1	210
TOTAL DAIRA	0	0	7	1 258
AZEFFOUN	0	0	1	140
AGHRIBS	0	0	2	420
AKERROU	0	0	0	0
AIT CHAFAA	0	0	0	0
TOTAL DAIRA	0	0	3	560
BENI - DOUALA	0	0	0	0
AIT - MAHMOUD	0	0	0	0
BENI-AISSI	0	0	1	210
BENI - ZMENZER	0	0	2	538
TOTAL DAIRA	0	0	3	748
BENI-YENNI	0	0	0	0
IBOUDRARENE	0	0	0	0
YATAFEN	0	0	1	210
TOTAL DAIRA	0	0	1	210
BOGHNI	0	0	1	210
ASSI - YOUCF	0	0	1	269
BOUNOUH	1	70	2	538
MECHTRAS	1	70	1	210
TOTAL DAIRA	2	140	5	1 227
BOUZEGUENE	0	0	6	1 133
BENI-ZEKKI	0	0	0	0
I-OUMALOU	0	0	1	120
IDJEUR	0	0	3	350
TOTAL DAIRA	0	0	4	1 693
DBKHEDDA	0	0	0	0
SIDI-NAAMANE	0	0	0	0
TADMAIT	0	0	0	0
TIRMITINE	0	0	1	105
TOTAL DAIRA	0	0	1	105
DRAA EL MIZAN	0	0	1	269
AIN ZAOUIA	0	0	1	105
FRIKAT	0	0	0	0
AIT YAHIA MOUSSA	0	0	0	0
TOTAL DAIRA	0	0	2	374

3-Répartition des points de vente NAFTAL existants à fin 2018 par commune, suite :

DESIGNATION DES COMMUNES	POINTS DE VENTE ORDINAIRES (PVO)		POINTS DE VENTE STRUCTURES (PVS)	
	Nbre	Capacité B 13	Nbre	Capacité B 13
L-N-IRATHEN	1	70	2	409
AIT AGOUACHA	0	0	0	0
IRDJEN	0	0	1	120
TOTAL DAIRA	1	70	3	619
IFERHOUNENE	1	210	1	210
ILLILTEN	2	339	4	958
IMSOUHEL	1	105	1	269
TOTAL DAIRA	4	654	6	1 437
MAATKAS	0	0	0	0
S-E-TENINE	0	0	0	0
TOTAL DAIRA	0	0	0	0
MAKOUDA	0	0	1	140
BOUDJIMA	0	0	3	853
TOTAL DAIRA	0	0	4	993
MEKLA	0	0	1	210
AIT-KHELLILI	0	0	0	0
SOUAMAA	0	0	0	0
TOTAL DAIRA	0	0	1	210
OUACIFS	0	0	0	0
A-BOUMAHDI	0	0	0	0
AIT-TOUDERT	0	0	0	0
TOTAL DAIRA	0	0	0	0
OUADHIAS	2	140	4	840
A-BOUADDOU	5	619	5	1 154
TIZI-N'TLETA	0	0	2	374
A GUEGHRANE	1	70	1	269
TOTAL DAIRA	8	829	12	2 637
OUAGUENOUNE	0	0	1	140
AIT AISSA MIMOUN	2	339	2	479
TIMIZART	0	0	3	738
TOTAL DAIRA	2	339	6	1 357
TIGZIRT	2	50	1	269
IFLISSEN	2	140	1	269
MIZRANA	0	0	0	0
TOTAL DAIRA	4	190	2	538
TIZI GHENIFF	0	0	0	0
M'KIRA	1	70	0	0
TOTAL DAIRA	1	70	0	0
TIZI RACHED	0	0	1	105
AIT OUMALOU	0	0	0	0
TOTAL DAIRA	0	0	1	105
TOTAL WILAYA	33	3 186	78	16 783

Source : direction de l'Energie

4-Raccordement en gaz naturel par commune, au 31-12-2018 :

DAIRA	Communes	Nbre de foyers total	Nbre de foyers raccordés au GAZ	Taux de raccordement %
A-E-HAMMAM	A.E.HAMMAM	6 312	5 979	95,25
	AKBIL	2 512	2 451	99,59
	AIT YAHIA	4 820	4 220	88,40
	ABI YUCEF	2 266	2 201	97,69
TOTAL DAIRA		15 910	14 851	94,20
AZAZGA	AZAZGA	13 200	12 694	96,60
	FREHA	6 533	6 353	97,32
	ZEKRI	1 735	0	0,00
	YAKOUREN	4 896	4 888	99,84
	IFIGHA	3 538	3 360	95,89
TOTAL DAIRA		29 902	27 295	92,00
AZEFFOUN	AZEFFOUN	7 962	5 305	67,86
	AGHRIBS	4 822	4 392	91,16
	AKERROU	1 823	0	0,00
	AIT CHAFFA	2 034	0	0,00
TOTAL DAIRA		16 641	9 697	58,88
BENI DOUALA	BENI DOUALA	6 058	5 499	91,60
	AIT MAHMOUD	3 290	3 263	104,62
	BENI AISSI	2 458	2 457	105,45
	BENI Z'MENZER	3 280	2 708	83,30
TOTAL DAIRA		15 086	13 927	94,72
BENI-YENNI	BENI YENNI	2 499	2 498	99,96
	YATAFEN	1 404	602	45,74
	IBOUDRARENE	1 913	1 416	75,12
TOTAL DAIRA		5 816	4 516	82,35
BOGHNI	BOGHNI	9 578	8 132	91,75
	ASSI YUCEF	3 505	3 164	93,64
	MECHTRAS	3 259	2 764	85,55
	BOUNOUH	2 647	2 625	99,17
TOTAL DAIRA		18 989	16 685	92,33
BOUZEGUENE	BOUZEGUENE	10 597	10 466	98,76
	BENI ZEKKI	1 253	0	0,00
	IDJEUR	4 139	4 103	99,13
	I. OUMALOU	3 880	3 872	99,82
TOTAL DAIRA		19 869	18 441	96,08
D-B-KHEDDA	D.B.KHEDDA	10 870	7 392	68,36
	TADMAIT	5 891	4 787	81,86
	TIRMITINE	5 013	4 972	99,18
	SIDI NAAMANE	3 148	2 784	92,03
TOTAL DAIRA		24 922	19 935	82,49
DRAA- EL MIZAN	DRAA EL MIZAN	9 391	6 556	69,97
	AIN ZAOUIA	4 325	4 107	96,45
	FRIKAT	3 069	3 066	99,90
	A. YAHIA MOUSSA	5 821	2 850	64,38
TOTAL DAIRA		22 606	16 579	78,74

4-Raccordement en gaz naturel par commune au 31-12-2018 suite :

DAIRA	Communes	Nbre de foyers total	Nbre de foyers raccordés au GAZ	Taux de raccordement %
IFERHOUNENE	IFERHOUNENE	3 817	3 809	99,79
	ILLILTEN	2 919	0	0,00
	IMSOUHAL	2 286	2 075	91,69
TOT/DAIRA		9 022	5 884	66,51
L.N. IRATHEN	L.N.IRATHEN	9 342	7 899	85,34
	IRDJEN	4 088	3 429	84,23
	AIT AGGOUACHA	1 453	1 419	98,61
TOT/DAIRA		14 883	12 747	86,33
MAATKAS	MAATKAS	6 767	5 888	87,18
	S.E.THENINE	3 298	3 293	99,85
TOT/DAIRA		10 065	9 181	93,71
MAKOUDA	MAKOUDA	6 049	5 708	95,01
	BOUDJIMA	4 703	4 689	99,70
TOT/DAIRA		10 752	10 397	96,70
MEKLA	MEKLA	7 901	6 876	88,78
	SOUAMAA	3 302	2 503	76,76
	AIT KHELLILI	3 619	3 576	98,81
TOT/DAIRA		14 822	12 955	88,84
OUACIFS	OUACIFS	2 903	2 259	78,36
	AIT BOUMAHDI	2 101	2 020	97,07
	AIT TOUDERT	2 377	1 956	82,60
TOT/DAIRA		7 381	6 235	85,04
OUADHIAS	OUADHIAS	4 424	3 414	77,68
	AIT BOUADDOU	4 027	4 025	99,95
	TIZI N'TLETA	4 027	3 992	99,13
	A.GHEGHRANE	2 610	2 552	98,99
TOT/DAIRA		15 088	13 983	95,12
OUAGUENOUN	OUAGUENOUN	4 058	3 277	81,93
	TIMIZART	6 919	6 524	95,41
	A.A.MIMOUN	4 902	4 161	85,69
TOT/DAIRA		15 879	13 962	88,96
TIGZIRT	TIGZIRT	6 098	5 300	87,86
	MIZRANA	2 811	2 650	96,26
	IFLISSEN	5 292	5 128	98,86
TOT/DAIRA		14 201	13 078	93,60
TIZI GHENNIF	TIZI GHENNIF	6 823	6 300	92,87
	M'KIRA	3 598	3 111	87,05
TOT/DAIRA		10 421	9 411	90,86
TIZI OUZOU	TIZI OUZOU	47 172	35 010	74,94
TOT/DAIRA		47 172	35 010	74,94
TIZI RACHED	TIZI RACHED	4 740	4 502	95,16
	AIT OUMALOU	3 094	2 344	75,98
TOT/DAIRA		7 834	6 846	87,59
TOTAL WILAYA		347 261	291 615	85,88

Source : direction de l'Energie

5-Taux d'électrification par commune au 31-12-2018 :

Dairas	Communes	Nbre de foyers total	Nbre de foyers électrifiés	Taux d'électrification(%)
AIN EL HAMMAM	A.E.HAMMAM	6 312	6277	99,45
	AKBIL	2 512	2461	97,97
	AIT YAHIA	4 820	4774	99,05
	ABI YUCEF	2 266	2253	99,43
TOTAL DAIRA		15 910	15 765	99,09
AZAZGA	AZAZGA	13 200	13141	99,55
	FREHA	6 533	6528	99,92
	ZEKRI	1 735	1733	99,88
	YAKOUREN	4 896	4764	97,30
	IFIGHA	3 538	3504	99,04
TOTAL DAIRA		29 902	29 670	99,22
AZEFFOUN	AZEFFOUN	7 962	7818	98,19
	AGHRIBS	4 822	4818	99,92
	AKERROU	1 823	1816	99,62
	AIT CHAFFA	2 034	2016	99,12
TOTAL DAIRA		16 641	16 468	98,96
BENI DOUALA	BENI DOUALA	6 058	6003	99,09
	AIT MAHMOUD	3 290	3119	94,80
	BENI AISSI	2 458	2330	94,79
	BENI Z' MENZER	3 280	3251	99,12
TOTAL DAIRA		15 086	14 703	97,46
BENI-YENNI	BENI YENNI	2 499	2283	91,36
	YATAFEN	1 404	1316	93,73
	IBOUDRARENE	1 913	1885	98,54
TOTAL DAIRA		5 816	5 484	94,29
BOGHNI	BOGHNI	9 578	8863	92,53
	ASSI YUCEF	3 505	3379	96,41
	MECHTRAS	3 259	3231	99,14
	BOUNOUH	2 647	2 598	98,15
TOTAL DAIRA		18 989	18 071	95,17
BOUZEGUENE	BOUZEGUENE	10 597	10329	97,47
	BENI ZEKKI	1 253	1242	99,12
	IDJEUR	4 139	3743	90,43
	I. OUMALOU	3 880	3879	99,97
TOTAL DAIRA		19 869	19 193	96,60
D-B-KHEDDA	D.B.KHEDDA	10 870	10814	99,48
	TADMAIT	5 891	5848	99,27
	TIRMITINE	5 013	4480	89,37
	SIDI NAAMANE	3 148	3025	96,09
TOTAL DAIRA		24 922	24 167	96,97
DRAA- EL MIZAN	DRAA EL MIZAN	9 391	9370	99,78
	AIN ZAOUIA	4 325	4258	98,45
	FRIKAT	3 069	3000	97,75
	A.YAHIA MOUSSA	5 821	4427	76,05
TOTAL DAIRA		22 606	21 055	93,14

5- Taux d'électrification par commune au 31-12-2018, suite :

Dairas	Communes	Nbre de foyers total	Nbre de foyers électrifiés	Taux d'électrification(%)
IFERHOUNEN	IFERHOUNEN	3 817	3694	96,78
	ILLILTEN	2 919	2890	99,01
	IMSOUHEL	2 286	2263	98,99
TOTAL DAIRA		9 022	8 847	98,06
L.N.IRATHEN	L.N.IRATHEN	9 342	9256	99,08
	IRDJEN	4 088	4071	99,58
	AIT AGOUACHA	1 453	1439	99,04
TOTAL DAIRA		14 883	14 766	99,21
MAATKAS	MAATKAS	6 767	6754	99,81
	SOUK EL THENINE	3 298	3043	92,27
TOTAL DAIRA		10 065	9 797	97,34
MAKOUDA	MAKOUDA	6 049	6008	99,32
	BOUDJIMA	4 703	4306	91,56
TOTAL DAIRA		10 752	10 314	95,93
MEKLA	MEKLA	7 901	7745	98,03
	SOUAMAA	3 302	3261	98,76
	AIT KHELLILI	3 619	3576	98,81
TOTAL DAIRA		14 822	14 582	98,38
OUACIFS	OUACIFS	2 903	2883	99,31
	AIT BOUMAHDI	2 101	2081	99,05
	AIT TOUDDERT	2 377	2368	99,62
TOTAL DAIRA		7 381	7 332	99,34
OUADHIAS	OUADHIAS	4 424	4395	99,34
	AIT BOUADDOU	4 027	3801	94,39
	TIZI N'TLETA	4 027	3927	97,52
	A.GUEGHRANE	2 610	2578	98,77
TOTAL DAIRA		15 088	14 701	97,44
OUAGUENOUN	OUAGUENOUN	4 058	4000	98,57
	TIMIZART	6 919	6838	98,83
	AIT-AISSA- MIMOUN	4 902	4856	99,06
TOTAL DAIRA		15 879	15 694	98,83
TIGZIRT	TIGZIRT	6 098	6032	98,92
	MIZRANA	2 811	2753	97,94
	IFLISSEN	5 292	5187	98,02
TOTAL DAIRA		14 201	13 972	98,39
TIZI GHENIFF	TIZI GHENIFF	6 823	6784	99,43
	M'KIRA	3 598	3574	99,33
TOTAL DAIRA		10 421	10 358	99,40
TIZI RACHED	TIZI RACHED	4 740	4731	99,81
	AIT OUMALOU	3 094	3085	99,71
TOTAL DAIRA		7 834	7 816	99,77
TIZI OUZOU	TIZI OUZOU	47 172	46719	99,04
TOTAL DAIRA		47 172	46 719	99,04
TOTAL WILAYA		347 261	339 474	97,76

Source : direction de l'Énergie

NB : les taux d'électrification et de raccordement au gaz naturel sont calculés respectivement comme suit, conformément à la décision n°11 du 10 septembre 2013 émanant du Ministère de l'Energie et des Mines :

1- Taux d'électrification :

$$\text{Le taux d'électrification} = \frac{\text{Nombre de Foyers Raccordés à l'Electricités}}{\text{Nombre de Foyers Total}}$$

2- Taux de raccordement au Gaz Naturel :

$$\text{Le taux de raccordement au Gaz Naturel} = \frac{\text{Nombre de Foyers Raccordés au Gaz Naturel}}{\text{Nombre de Foyers Eléctrifîés}}$$

AGRICULTURE – FORETS

I – Agriculture

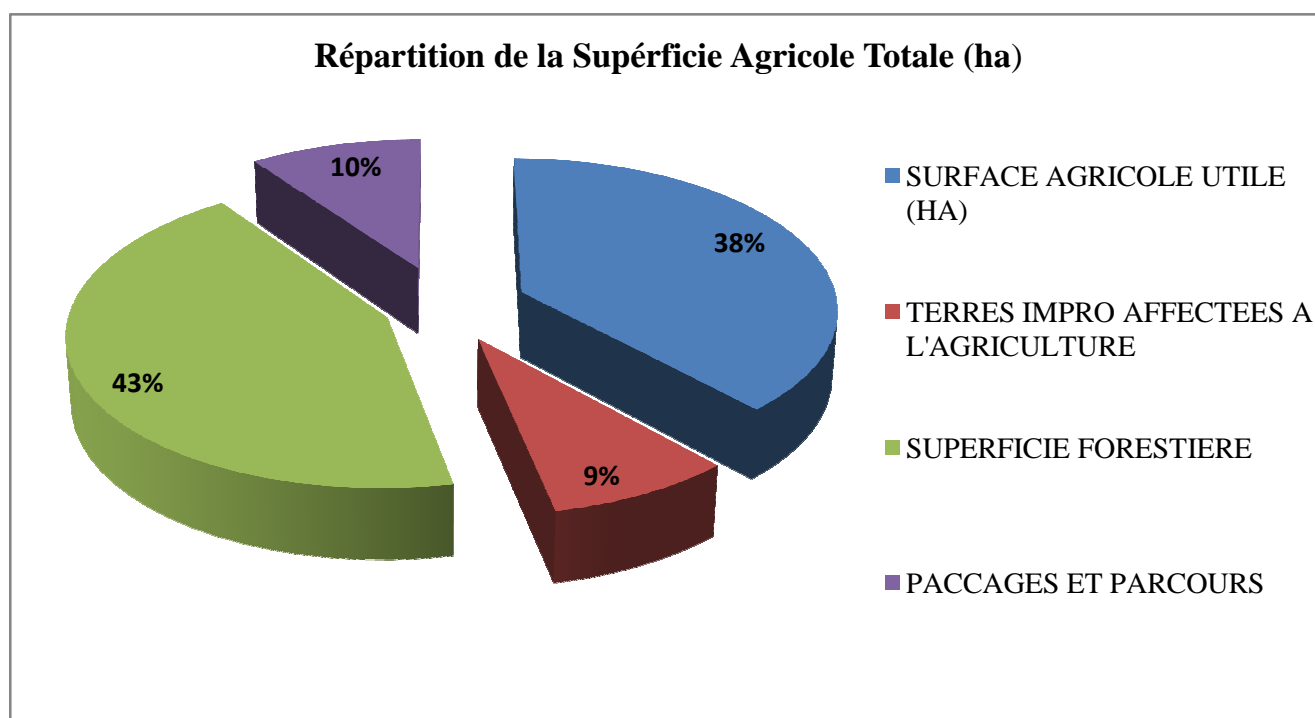
La Superficie Agricole Utile (SAU) de la wilaya est répartie entre la zone de plaine et la zone de montagne comme suit :

- Zone de plaine : **9** communes totalisant **19 008 ha** de S A U
(Tizi-Ouzou, Souama, Frikat, Timizart, Beni aissi, Ijeur, DBK, Tadmaït, Tizi-Rached)
- Zone de montagne : **58** communes totalisant **79 834 ha** de S A U.

1- Répartition de la Superficie Agricole Totale (ha) au 31-12-2018 :

Surface agricole utile (ha)	Terres improductives affectées à l'agriculture	superficie forestière	pacages et parcours
98 842	21 859	112 181	25 370

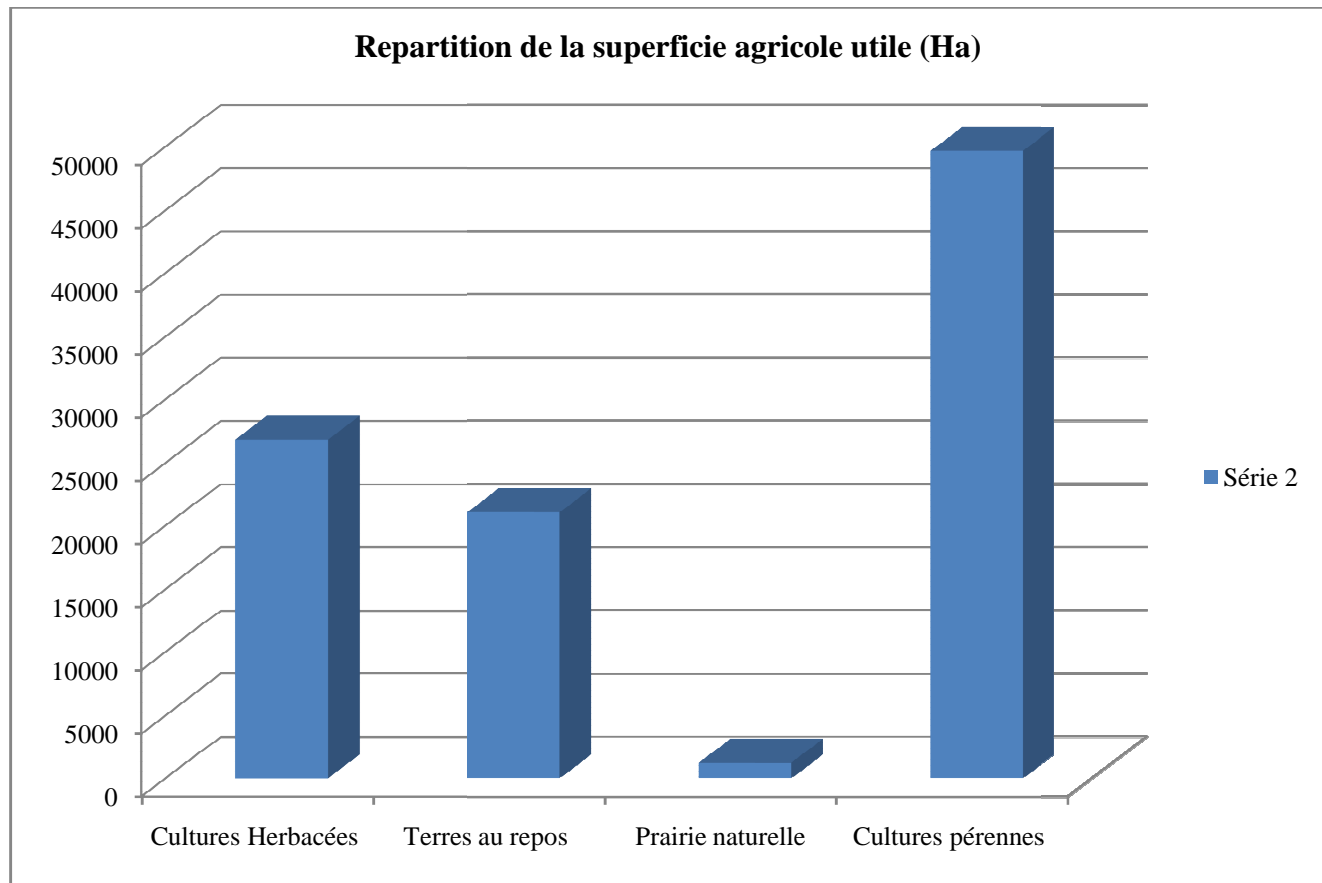
Source : direction des Services Agricoles



2- Répartition de la Superficie Agricole Utile (ha) au 31-12-2018:

Cultures Herbacées	Terres au repos	Prairie naturelle (Ha)	Cultures pérennes
26 837.90	21 065.65	1257	49 681.25

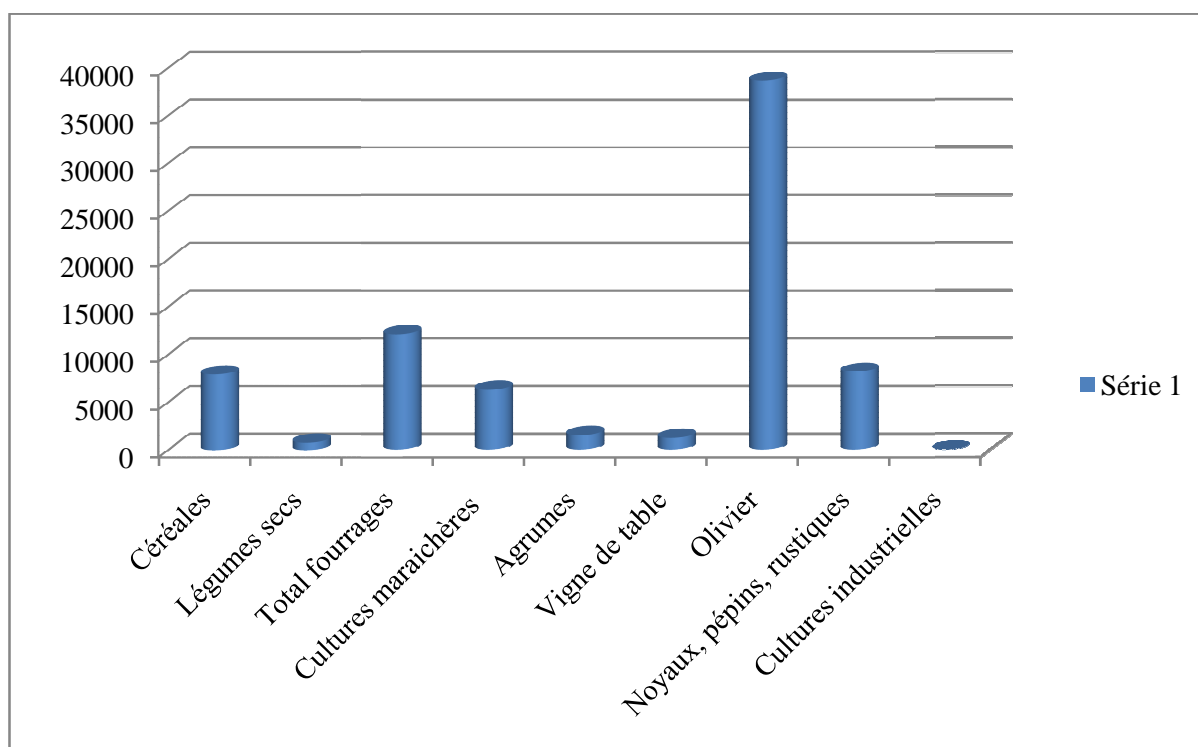
Source : direction des Services Agricoles



3- Production Végétale : Supérficiés et Productions (Campagne agricole 2017/2018)

Spécifications	Supérficiés cultivées (ha)	Productions (Qx)	Rendement s (Qx/ha)
céréales	7545	167 000	21.5
Légumes secs	764	9975	10.5
Total fourrage	12 420	3 080 975	248
Cultures maraichères	6234.6	1 169 068	187.5
Agrumes	1418	504 500	356
vigne de table	1058,50	190 248	180
Olivier	32 800	760500	23
Noyaux et pépins Rustiques	7556	311056	41.2
Cultures industrielles	0	0	0

Source : direction des Services Agricole



4- Superficies occupées (Campagne agricole 2017/2018) :

Spécifications	Superficies occupées (ha)
céréales	7 878
Légumes secs	768
Fourrages artificiels	12 105
Cultures maraichères	6 332.26
Agrumes	1 565.25
vigne de table	1 275.25
Olivier	38 650
Noyaux et pépins Rustiques	8 190.75
Cultures industrielles	0

Source : direction des Services Agricoles

Infrastructures de Transformation et de valorisation de la production agricole:

- ✓ **03** Abattoirs et **10** Tueries pour ruminants d'une capacité de **458** têtes/jour
- ✓ **07** Abattoirs et **12** Tueries avicoles d'une capacité de **16 900** sujets/jour
- ✓ **450** Huileries dont **109** de type moderne
- ✓ **193** Chambres froides d'une capacité de **68 896** m³ dont **15 959** m³ négatif
- ✓ **32** Laiteries d'une capacité de **1 308 375** L/j
- ✓ **19** Centres de collecte d'une capacité de **126 480** L/J

4 - Répartition générale des terres des communes de la wilaya, arrêtée au 31-12-2018 :

Commune	Surface Agricole Utile (HA)		Pacages et Pacours (HA)	Terres Improductives affectées à l'Agriculture (HA)	Surface Forestière (HA)	Surface Agricole Totale (HA)	Terres Improductives non affectées à l'Agriculture (HA)	Surface Totale (HA)
	Total	Dont irriguée						
TIZI OUZOU	4 372	862	447	1 000	2 465	8 284	1 952	10 236
TOTAL DAIRA	4 372	862	447	1 000	2 465	8 284	1 952	10 236
A-E-HAMMAM	646	9	452	285	1462	2845	1010	3855
AKBIL	687	12	960	350	1538	3534	168	3702
ABI-YOUCÉF	315	5	257	250	734	1556	130	1686
AIT-YAHIA	809	25	773	270	2350	4202	1042	5244
TOTAL DAIRA	2 457	51	2 441	1 155	6 084	12 137	2 350	14 487
AZAZGA	1 661	573	390	550	4 387	6 988	717	7 705
FREHA	3 784	892	505	496	1 045	5 830	1 025	6 855
IFIGHA	768	76	583	205	2 068	3 624	1 062	4 686
ZEKRI	1 556	35	415	523	5 517	8 011	840	8 851
YAKOUREN	886	17	103	150	6 041	7 180	750	7 930
TOTAL DAIRA	8 655	1 996	1 996	1 924	19 058	31 633	4 394	36 027
AZEFFOUN	2 343	161	559	397	7 718	11 017	1 649	12 666
AGHRIBS	1 162	6	482	350	2 980	4 974	1 538	6 512
AKERROU	782	12	220	100	2 313	3 415	760	4 175
AIT CHAFAA	1 302	92	525	370	5 322	7 519	1 030	8 549
TOTAL DAIRA	5 589	271	1 786	1 217	18 333	26 925	4 977	31 902
BENI - DOUALA	1049	0	615	350	1 300	3 314	195	3 509
AIT - MAHMOUD	710	0	665	300	738	2 413	160	2 573
BENI-AISSI	1004	30	330	150	461	1 945	180	2 125
BENI - ZMENZER	677	0	539	14	700	1 929	100	2 029
TOTAL DAIRA	3 439	30	2 149	814	3 199	9 601	635	10 236
BENI-YENNI	890	0	384	309	1 712	3 295	130	3 425
IBOUDRARENE	594	1	571	300	1 613	3 078	172	3 250
YATAFEN	831	2	69	353	316	1 569	30	1 599
TOTAL DAIRA	2 315	3	1 024	962	3 641	7 942	332	8 274

4 - Répartition générale des terres des communes de la wilaya, arrêtée au 31-12-2018, suite :

Commune	Surface Agricole Utile (HA)		Pacages et Pacours (HA)	Terres Improductives affectées à l'Agriculture (HA)	Surface Forestière (HA)	Surface Agricole Totale (HA)	Terres Improductives non affectées à l'Agriculture (HA)	Surface Totale (HA)
	Total	Dont irriguée						
BOGHNI	2 385	3	122	300	1 303	4 110	1 040	5 150
ASSI - YOUCEF	1 490	1	87	50	663	2 290	337	2 627
BOUNOUH	1 335	0	190	200	675	2 399	300	2 699
MECHTRAS	1 399	12	54	50	180	1 683	53	1 736
TOTAL DAIRA	6 609	16	452	600	2 821	10 482	1 730	12 212
BOUZEGUENE	614	33	706	201	3 989	5 510	1 180	6 690
BENI-ZEKKI	235	8	650	200	830	1 915	149	2 064
I-OUMALOU	1 124	26	501	500	1 868	3 993	1 045	5 038
IDJEUR	298	5	400	500	4 615	5 813	1 393	7 206
TOTAL DAIRA	2 272	71	2 257	1 401	11 302	17 231	3 767	20 998
DBKHEDDA	2 344	773	101	338	128	2 911	430	3 341
SIDI-NAAMANE	1 747	310	772	300	1 260	4 079	145	4 224
TADMAIT	2 926	339	256	300	1 183	4 665	1 701	6 366
TIRMITINE	1 193	25	791	130	1 067	3 181	110	3 291
TOTAL DAIRA	8 210	1 447	1 920	1 068	3 638	14 836	2 386	17 222
DRAA EL MIZAN	4 831	79	144	337	1 421	6 733	1 351	8 084
AIN ZAOUIA	2 211	106	200	400	2 577	5 388	300	5 688
FRIKAT	2 007	0	281	51	1 220	3 559	300	3 859
A YMOUSSA	1 440	21	182	300	4 118	6 040	250	6 290
TOTAL DAIRA	10 489	205	807	1 088	9 336	21 720	2 201	23 921
L-N-IRATHEN	1 863	1	434	218	1 182	3 697	230	3 927
A-AGOUACHA	655	0	369	300	1 212	2 536	85	2 621
IRDJEN	1 571	184	137	112	199	2 019	105	2 124
TOTAL DAIRA	4 089	185	940	630	2 593	8 252	420	8 672
IFERHOUNENE	458	15	534	207	1 335	2 534	761	3 295
ILLILTEN	484	15	246	300	1 600	2 630	53	2 683
IMSOUHEL	703	22	505	200	1 011	2 419	50	2 469
TOTAL DAIRA	1 645	52	1 285	707	3 946	7 583	864	8 447
MAATKAS	3 558	16	122	5	497	4 182	347	4 529
S-E-TENINE	1 843	5	98	5	90	2 036	50	2 086
TOTAL DAIRA	5 401	21	220	10	587	6 218	397	6 615

4 - Répartition générale des terres des communes de la wilaya, arrêtée au 31-12-2018, suite :

Commune	Surface Agricole Utile (HA)		Pacages et Pacours (HA)	Terres Improductives affectées à l'Agriculture (HA)	Surface Forestière (HA)	Surface Agricole Totale (HA)	Terres Improductives non affectées à l'Agriculture (HA)	Surface Totale (HA)
	Total	Dont irriguée						
MAKOUDA	2 597	44	272	601	828	4 298	1 445	5 743
BOUDJIMA	1 537	11	420	277	1 200	3 434	60	3 494
TOTAL DAIRA	4 134	55	692	878	2 028	7 732	1 505	9 237
MEKLA	2 606	433	611	437	1 617	5 271	1 200	6 471
AIT-KHELLILI	930	57	526	201	741	2 398	59	2 457
SOUAMAA	1 310	116	669	300	1 503	3 782	214	3 996
TOTAL DAIRA	4 845	606	1 807	938	3 861	11 451	1 473	12 924
OUACIFS	359	0	129	150	1050	1688	30	1718
A-BOUMAHDI	293	1	506	403	910	2112	210	2322
AIT-TOUDERT	606	5	502	250	1600	2958	501	3459
TOTAL DAIRA	1 258	6	1 137	803	3 560	6 758	741	7 499
OUADHIAS	1 982	4	195	150	555	2 881	855	3 736
A-BOUADDOU	1 477	14	63	120	634	2 294	1 000	3 294
TIZI-N'TLETA	1 300	18	425	50	700	2 474	400	2 874
A GUEGHRANE	911	14	591	80	1 000	2 581	1 470	4 051
TOTAL DAIRA	5 669	50	1 272	400	2 889	10 230	3 725	13 955
OUAGUENOUNE	2 659	295	93	284	852	3 888	90	3 978
A-A-MIMOUN	1 150	8	814	445	1 110	3 519	111	3 630
TIMIZART	2 591	168	233	903	1 526	5 253	1 261	6 514
TOTAL DAIRA	6 401	471	1 140	1 632	3 488	12 660	1 462	14 122
TIGZIRT	973	7	458	302	2 235	3 967	200	4 167
IFLISSEN	1 631	14	158	500	3 827	6 126	560	6 686
MIZRANA	959	14	270	200	3 595	5 024	760	5 784
TOTAL DAIRA	3 563	35	885	1 002	9 667	15 117	1 520	16 637
TIZI GHENIFF	2 520	89	162	1 016	4 007	100	100	4 107
M'KIRA	2 065	19	363	616	3 244	340	340	3 584
TOTAL DAIRA	4 585	107	525	1 632	7 251	440	440	7 691
TIZI RACHED	2 156	177	177	202	320	2 855	250	3 105
A-OUMALOU	689	7	13	100	552	1 354	20	1 374
TOTAL DAIRA	2 845	164	190	302	872	4 209	270	4 479
TOTAL WILAYA	98 842	5 426	25 370	19 040	115 000	258 252	37 541	295 793

5- Superficie plantée (Production végétale –campagne agricole 2017/2018) :

(U= HA)

Communes	Céréales	Légumes Secs	Maraichages	Fourrages Artificielle (HA)	Cultures Fruitières	Arbo-riculture (HA)					Dont Vigne de Table
						Olivier	Figuiers	Noyaux Pépins	Rustiques	Agrumes	
TIZI OUZOU	128	42	489	630	1 744	796	265	150	10	450	73
TOTAL DAIRA	128	42	489	630	1 744	796	265	150	10	450	73
A-E-HAMMAM	0	4	32	6	567,75	436	83,5	47,25	1	0	0
AKBIL	0	4	31	1	440,5	280	110	48,5	2	0	0
ABI-YOUCF	0	3	20	2	184,25	113	42	28,25	1	0	0
AIT-YAHIA	7	6	83	56	575,5	480	44	48,5	2	0	1
TOTAL DAIRA	7	17	166	65	1 768,00	1 309	279,5	172,5	6	0	1
AZAZGA	191,5	30	227,2	247	756,5	565	136,8	17	0	31,5	6,3
FREHA	550	20	292	1912	392,3	357	3,5	4,2	0	18	9,3
IFIGHA	33	09	65	49	500,5	395	100	2,5	0	0	3
ZEKRI	24,5	13	57	44	886	732	141	11	1	0	1
YAKOUREN	12	11	39,75	42,5	516,3	397	82,25	35	0	0	2
TOTAL DAIRA	803	83	680,95	2 294,5	3 051,6	2 446	463,55	70	1	49,5	21,6
AZEFFOUN	17	16,5	255	215	504,8	367	17	12,5	0	1,3	107
AGHRIBS	0	10	88	385	356,5	322	20	6,5	0	0	8
AKERROU	0	10	50	38	374,5	275	77	20,5	1	0	1
AIT CHAFAA	10	7	151	46	200	167	10	7,5	0	6,5	9
TOTAL DAIRA	17	43,5	538	684	1 435,8	1 131	124	47	1	7,8	125
BENI - DOUALA	0	0	29	0	701	395	230	63	11	0	2
AIT - MAHMOUD	0	0	30	0	249,8	113	100	29,8	6	0	1
BENI-AISSI	4	0	90	75	588,3	300	187,5	89,05	7,75	0	4
BENI - ZMENZER	0	7	39	0	518	408	84	15	1	0	10
TOTAL DAIRA	4	7	188	75	2 057,1	1 216	601,5	196,85	25,75	0	17
BENI-YENNI	0	0	2,5	4	859,5	806	47	6,5	0	0	0
IBOUDRARENE	0	0	2,5	0	464,3	435	20	9,3	0	0	0
YATAFEN	0	0	2,5	0	774	736	33	5	0	0	0
TOTAL DAIRA	0	0	7,5	4	2 097,8	1 977	100	20,8	0	0	0

5- Superficie plantée (Production végétale –campagne agricole 2017/2018), suite :

(U=HA)

Communes	Céréales	Légumes Secs	Maraichages	Fourrages (HA)	Cultures Fruitières	Arbo-riculture (HA)					Dont Vigne de Table
						Olivier	Figuiers	Noyaux Pépins	Rustiques	Agrumes	
BOGHNI	350	8	90	1 903,5	1904	1 865	21	15	0,5	0,3	1,8
ASSI - YOUCEF	55	6,5	60	1 308,5	1309	1 220	80	8	0,5	0	0
BOUNOUH	90	8	30	1 197	1197	1 115	77	4	1	0	0
MECHTRAS	40	6	40,5	1 268,5	1269	1 205	42	13,5	1	7	0
TOTAL DAIRA	535	28,5	220,5	5 677,5	5 405	5 405	220	40,5	3	7,3	1,8
BOUZEGUENE	0	3,5	54,5	58	376	295	75	4	0	0	2
BENI-ZEKKI	0	3	29	13	68	50	12	6	0	0	0
I-OUMALOU	0	4	76	77	675	475	166	31	0	0	3
IDJEUR	3	6	27	5	115	95	16	4	0	0	0
TOTAL DAIRA	3	16,5	186,5	153	1 234	915	269	45	0	0	5
DBKHEDDA	164	15	84,68	364	1388	575	141	109,5	1	406,5	155
SIDI-NAAMANE	62	8,5	122,16	173	1226,5	645	125	194,5	0	129	133
TADMAIT	33	36,5	78,08	151,5	1855	1233	46,5	89	3	110	373,5
TIRMITINE	5	25	70,48	118	731	544	145	11	3	12	16
TOTAL DAIRA	264	85	355,4	806,5	5 200,5	2 997	457,5	404	7	657,5	677,5
DRAA EL MIZAN	1332	55	174,5	1272	1410	1314	71	11	6	0	8
AIN ZAOUIA	835	47	183,5	508	557,8	523	20	5	4	5,8	0
FRIKAT	401	16	31	323	925	673	210	30	10	0	2
A Y MOUSSA	21	15	151	20	814	735	33	27	7	5	7
TOTAL DAIRA	2 589	133	540	2 123	3 706,8	3 245	334	73	27	10,8	17
L-N-IRATHEN	0	0	57	3	1748,5	1388	187,5	159,5	11	0	2,5
A-AGOUACHA	0	0	36	0	401	197	119	78	5	1	1
IRDJEN	0	0	80	22,5	893,5	547	100	62,3	4	160,3	20
TOTAL DAIRA	0	0	173	25,5	3 043	2 132	406,5	299,8	20	161,3	23,5
IFERHOUNENE	0	3	33,5	36	263,5	130	64,5	62,75	6,25	0	0
ILLILTEN	0	2	47	37	289	126	84	78	1	0	0
IMSOUHEL	20	9	78,75	75	401,8	306	54,3	40,5	1	0	0
TOTAL DAIRA	20	14	159,25	148	954,3	562	202,8	181,25	8,25	0	0
MAATKAS	0	12	47	20	3366	3052	290	10	1	6	7
S-E-TENINE	0	8	36	0	1737	1614	100	19	2	0	2
TOTAL DAIRA	0	20	83	20	5103	4666	390	29	3	6	9
MAKOUDA	102	13	150,28	134	1183,3	1084,5	40	19,5	0	12	27,3
BOUDJIMA	45	6	73,5	109	768,5	749,5	10	3	0	0	6
TOTAL DAIRA	147	19	223,78	243	1951,8	1834	50	22,5	0	12	33,3

5- Superficie plantée (Production végétale –campagne agricole 2017/2018), suite :

(U=HA)

Communes	Céréales	Légumes Secs	Maraichages	Fourrages (HA)	Cultures Fruitières	Arbo-Viticoles (HA)					Dont Vigne de Table
						Olivier	Figuiers	Noyaux Pépins	Rustiques	Agrumes	
MEKLA	353	20	255,5	575	718,3	518	98	15,8	1	70	15,5
AIT-KHELLILI	80	10	102	165	293	247	40	4	1	0	1
SOUAMAA	347	20	170	280	386,8	368	12,5	1,3	0	3	2
TOTAL DAIRA	780	50	527,5	1 020	1 398,1	1 133	150,5	21,1	2	73	18,5
OUACIFS	0	0	1,75	0	271,3	259	12	0,3	0	0	0
A-BOUMAHDI	0	0	4,65	0	239,8	219	17	3,5	0	0,3	0
AIT-TOUDERT	232,5	0	17,75	65	191	175	14	2	0	0	0
TOTAL DAIRA	232,5	0	24,15	65	702,1	653	43	5,8	0	0,3	0
OUADHIAS	30	2,5	21,75	43	343	273	55	12	1	1	1
A-BOUADDOU	149	7	31,25	110	680	425	226	24	1	1	3
TIZI-N'TLETA	46	3	26,25	80	495,3	394	72,3	22	0	4	3
A GUEGHRANE	95	7	43,25	85	443,5	313	104	18	2	4	2,5
TOTAL DAIRA	320	19,5	122,5	318	1 961,8	1 405	457,3	76	4	10	9,5
OUAGUENOUNE	439	36	507	1018	442,5	358	36	10,5	0	12,5	25,5
A-A-MIMOUN	77	28	164	194	673,8	630	30	5,8	0	3	5
TIMIZART	287	21	180,65	894	891,8	850	15	4,5	0	2,3	20
TOTAL DAIRA	803	85	851,65	2 106	2 008,1	1 838	81	20,8	0	17,8	50,5
TIGZIRT	0	3,5	53	47	310	250	26	13	0	0	21
IFLISSEN	0	13	86,04	73	410	334	25	12	0	0	39
MIZRANA	0	6	79	110	192	155	14	9	0	0	14
TOTAL DAIRA	0	22,5	218,04	230	912	739	65	34	0	0	74
TIZI GHENIFF	530	38,5	208,91	605	787,5	612	80	32,5	11	2,8	49,5
M'KIRA	150	35,5	170	464	1009,5	840	105	28	7	2,5	27
TOTAL DAIRA	680	74	378,91	1069	1797	1452	185	60,5	18	5,3	76,5
TIZI RACHED	204	8,5	136,06	96	1464	617	588	100,3	25	94	39,8
A-OUMALOU	16	0	71	24	413,5	182	114	96,5	16	3	2
TOTAL DAIRA	220	8,5	207,06	120	1877,5	799	702	196,8	41	97	41,8
TOTAL WILAYA	7562,5	768	6234,69	12420	49681,80	38650	5847,15	2167,2	177	1565,6	1275,5

6 - Productions végétales campagne 2017/2018:

Commune	Céréales (QX)	Légumes (QX)	Marachage (QX)	Fourages (QX)	TOTAL Culture Fruitière	DONT ARBORICULTURE(QX)					Dont Vigne de Table
						Olivier	Figuier	Noyaux pépin	Rustiques	Agrumes	
TIZI OUZOU	2300	392	111 068	141 110	172 254	18 625	10 600	26 350	299	105 880	10 500
TOTAL DAIRA	2300	392	111 068	141 110	172 254	18 625	10 600	26 350	299	105 880	10 500
A-E-HAMMAM	0	50	2 952	924	9 108	8 211	585	307	5	0	0
AKBIL	0	50	2 542	4 232	5 377	4 200	770	395	12	0	0
ABI-YOUCF	0	38	1 560	2 179	2 277	1 827	294	145,50	10	0	0
AIT-YAHIA	126	90	11 990	7 550	9 803	9 180	352	251	10	0	10
TOTAL DAIRA	126	228	19 044	14 885	26 565	23 418	2001	1099	37	0	10
AZAZGA	4 362	600	96 665	99 264	27 115	20 295	2 180	1 070	0	3 190	380
FREHA	12 735	150	68 858	745 793	10 361	6 280	10,50	160	0	3 160	750
IFIGHA	1 165	144	16 645	8 670	8 808	7 550	1 020	147,50	0	0	90
ZEKRI	60	242	11 540	23 248	2 4350	20 730	3 000	533	22	0	65
YAKOUREN	464	206	9 095	13 668	1 3063	10 360	1 200	1 388	0	0	115
TOTAL DAIRA	18 786	1 342	202 803	890 643	83 696	65 215	7 411	3 299	22	6350	1 400
AZEFFOUN	340	167	36 174	27 070	13 863	4 338	289	1 154	0	252	7 830
AGHRIBS	0	130	13 945	129 243	8 580	7 400	97,50	482,50	0	0	600
AKERROU	0	196	10 060	15 260	8 140	5 925	1 000	1 135	20	0	60
AIT CHAFAA	180	112	30 287	13 320	4 618	1 962	170	656	0	660	1 170
TOTAL DAIRA	520	605	90 466	184 893	35 201	19 625	1 557	3 428	20	912	9 660
BENI - DOUALA	0	0	2940	4714	11311	4314	3450,00	3 300	67	0	180
AIT - MAHMOUD	0	0	2615	6454	4152	1197	1450,00	1 396,25	39	0	70
BENI-AISSI	100	0	10810	5353	10258	2632	2812,50	4 585	48,50	0	180
BENI - ZMENZER	0	77	4890	2813	9816	6600	1008,00	1 250	8	0	950
TOTAL DAIRA	100	77	21 255	19 334	35 537	14 743	8 721	10 531	163	0	1 380
BENI-YENNI	0	0	240	700	11 762	11 240	448	74	0	0	0
IBOUDRARENE	0	0	258	1 900	6 293	6 061	150	81,50	0	0	0
YATAFEN	0	0	290	820	11 059	10 720	160	179	0	0	0
TOTAL DAIRA	0	0	788	3 420	29 114	28 021	758	335	0	0	0

6 - Productions végétales campagne 2017/2018, suite :

Commune	Céréales (QX)	Légumes (QX)	Maraichage (QX)	Fourrages (QX)	TOTAL Culture Fruitière	DONT ARBORICULTURE (QX)					Dont Vigne de Table
						Olivier	Figuier	Noyaux pépin	Rustiques	Agrumes	
BOGHNI	8 320	46	5 190	17 644	35 488	34 034	360	800	6	25	263
ASSI - YOUCEF	1 070	36	3 440	9 650	24 872	23 430	990	445	6,50	0	0
BOUNOUH	2 100	27	1 590	5 325	22 459	20 916	1 296	232	15	0	0
MECHTRAS	940	24	8 260	5 425	24 581	20 620	756	1 335	120	1 750	0
TOTAL DAIRA	12 430	133	18 480	38 044	107 399	99 000	3 402	2 812	148	1 775	263
BOUZEGUENE	0	56	9 288	10 903	7 424	6 250	864	250	0	0	60
BENI-ZEKKI	0	45	2 525	9 090	715	460	132	123	0	0	0
I-OUMALOU	0	64	16 460	23 225	12 717	10 400	1782	445	0	0	90
IDJEUR	48	96	2 885	6 950	2 710	2 220	210	280	0	0	0
TOTAL DAIRA	48	261	31 158	50 168	23 566	19 330	2 988	1 098	0	0	150
DBKHEDDA	2 790	276	35 930	111 000	292 815	21 435	4 230	34 960	20	200 500	31 670
SIDI-NAAMANE	935	160	38 136	41 500	176 990	23 810	3 750	58 400	0	64 500	26 530
TADMAIT	831	636	23 232	53 500	207 095	45 755	1395	26 100	45	53 000	80 800
TIRMITINE	92	290	8 796	11 406	16 360	9 576	1 740	1 300	24	2 200	1 520
TOTAL DAIRA	4 648	1 362	106 094	217 406	693 260	100 576	11 115	120 760	89	320 200	140 520
DRAA EL MIZAN	33 920	672	40 240	261 505	36 769	33 690	355	1 100	24	0	1 600
AIN ZAOUIA	20 600	546	46 170	99 856	14 331	12 600	100	580	16	1 035	0
FRIKAT	9 818	190	3 235	77 050	16 110	12 780	1 050	1 840	40	0	400
A YMOUSSA	445	145	13 170	26 450	17 601	13 910	200	1 950	110,50	1 070	360
TOTAL DAIRA	64 783	1 553	102 815	464 861	8 811	72 980	1 705	5 470	191	2 105	2 360
L-N-IRATHEN	0	0	4 615	1 751	23 537	17 430	1 958	3 832	179	0	138
A-AGOUACHA	0	0	2 653	6 510	5 018	1 605	1 020	2 115	35	190	53
IRDJEN	0	0	7 956	7 664	44 924	6 457	1 478	6 750	24	27 435	2 780
TOTAL DAIRA	0	0	15 224	15 925	73 479	25 492	4 456	12 697	238	27 625	2 971
IFERHOUNENE	0	42	3 570	5 271	4 128	1 552	1 020	1 493,50	62,50	0	0
ILLILTEN	0	28	3 644	4 775	4 437	1 428	1 344	1 655	10	0	0
IMSOUHEL	380	132	9 186	5 720	7 154	4 878	810	1 458	8	0	0
TOTAL DAIRA	380	202	16 400	15 766	15 719	7 858	3 174	4 607	81	0	0

6 - Productions végétales campagne 2017/2018, suite :

Commune	Céréales (QX)	Légumes (QX)	Maraichage (QX)	Fourrages (QX)	TOTAL Culture Fruitière	DONT ARBORICULTURE (QX)					Dont Vigne de Table
						Olivier	Figuier	Noyaux pépin	Rustiques	Agrumes	
MAATKAS	0	220	5 035	3 020	66 288	60 052	3 770,50	687	8	1 200	570
S-E-TENINE	0	80	3 885	1 235	31 322	28 576	1 200	1 340	16	0	190
TOTAL DAIRA	0	300	8 920	4 255	97 610	88 628	4 971	2 027	24	1 200	760
MAKOUDA	2 140	130	16 600	12 830	20 879	17 640	240	310	0	1 670	1 019
BOUDJIMA	970	60	7 775	10 510	13 070	12 560	50	220	0	0	240
TOTAL DAIRA	3 110	190	24 375	23 340	33 949	30 200	290	530	0	1 670	1 259
MEKLA	5 340	260	54 590	106 200	22 483	6 328	2940	790	15	11 950	460
AIT-KHELLILI	1 361	130	17 980	32 250	4 410	2 940	1200	215	15	0	40
SOUAMAA	5 210	260	49 340	48 000	5 355	4 872	375	28	0	0	80
TOTAL DAIRA	11 911	650	121 910	186 450	32 248	14 140	4515	1 033	30	11 950	580
OUACIFS	0	0	118	1 235	4 921	4 830	90	1	0	0	0
A-BOUMAHDI	0	0	298	734	5 013	4 536	135	302	0	40	0
AIT-TOUDERT	4 780	0	1 392	5 413	3 164	2 814	150	200	0	0	0
TOTAL DAIRA	4 780	0	1 808	7 382	13 098	12 180	375	503	0	40	0
OUADHIAS	600	23	1 858	24 185	5 355	3 475	900	865	15	80	20
A-BOUADDOU	3 100	52	2 505	32 425	12 535	8 100	2 880	1 400	15	80	60
TIZI-N'TLETA	960	21	2 170	28 150	8 819	5 600	1 134	1 635	0	390	60
A GUEGHRAANE	1 965	53	4 540	11 900	9 980	7 140	1 800	820	30	80	110
TOTAL DAIRA	6 625	149	11 073	96 660	36 689	24 315	6714	4 720	60	630	250
OUAGUENOUNE	8 245	693	91 991	95 819	15 303	8 150	650	1 060	0	2 638	2 805
A-A-MIMOUN	1 435	523	12 173	27 140	17 019	15 050	522	257	0	660	530
TIMIZART	6 600	187	35 852	384 771	21 165	18 425	150	360	0	630	1 600
TOTAL DAIRA	16 280	1 403	140 016	507 730	53 487	41 625	1 322	1 677	0	3 928	4 935
TIGZIRT	0	32	6 107	7 690	5 579	3 686	138	945	0	0	810
IFLISSEN	0	128	9 672	8 841	7 710	5 120	125	860	0	0	1 605
MIZRANA	0	60	7 845	10 500	3 902	2 610	98	630	0	0	564
TOTAL DAIRA	0	220	23 624	27 031	17 191	11 416	361	2 435	0	0	2 979
TIZI GHENIFF	12 287	410	36 515	90 925	23 561	14 941	675	3 480	275	675	3 515
M'KIRA	3 110	379	17 360	62 500	24 203	17 485	760	3 030	108	400	2 420
TOTAL DAIRA	15 397	789	53 875	153 425	47 764	32 426	1 435	6 510	383	1 075	5 935
TIZI RACHED	4488	119	18 120	11 004	47 232	9 175	8 240	6 717	151	18 710	4 239
A-OUMALOU	288	0	7275	6043	6 437	1 512	1 222	3 072	83	450	98
TOTAL DAIRA	4776	119	25 395	1 7047	53 669	10 687	9 462	9 789	234	19 160	4 337
TOTAL WILAYA	167 000	9 975,	3080 975	1169 068	1766 303,75	760 500	87 331	221 707,75	2 017	504 500	190 248

Source : direction des services Agricoles

7 - Effectifs du cheptel, campagne agricole 2017 /2018 :

Commune	Bovins	Ovins	Caprins	Equins	Aviculture (unité)		Apiculture	
					Poulet de chair	poules pondeuses	Nbre de ruches	Production miel (QX)
TIZI OUZOU	2 532	4788	672	79	322000	14054	4100	81,81
TOTAL DAIRA	2 532	4 788	672	79	322 000	14 054	4 100	81,81
A-E-HAMMAM	422	1 245	520	38	103805	0	1 210	28
AKBIL	377	1 220	800	68	41430	0	2008	48
ABI-YOUCCEF	237	515	293	49	227870	31 397	959	25
AIT-YAHIA	298	1 310	927	60	56670	18 000	1 128	24
TOTAL DAIRA	1 334	4 290	2 540	215	429 775	49 397	5 305	125
AZAZGA	3 260	3 500	1 200	56	262 300	15 100	5 220	64,50
FREHA	9 400	4 210	1 300	0	50 000	82 400	1 084	30,78
IFIGHA	500	2 400	750	117	180 700	0	752	39,00
ZEKRI	300	900	850	174	85 600	4 800	630	6,30
YAKOUREN	2 000	1 500	2 000	171	186 700	30 300	2 350	30,00
TOTAL DAIRA	15 460	12 510	6 100	518	765 300	132 600	10 036	170,58
AZEFFOUN	955	1 630	1 815	52	131 500	13 600	3 720	61,84
AGHRIBS	2 750	2 730	1 850	0	116 400	50 600	3 913	106,785
AKERROU	732	900	1 000	133	74 450	5 200	3 030	36,00
AIT CHAFAA	213	720	1 180	31	116 900	6 250	1 584	27,16
TOTAL DAIRA	4 650	5 980	5 845	216	439 250	75 650	12 247	231,785
BENI - DOUALA	239	1 015	105	0	207 900	0	2 710	42,52
AIT - MAHMOUD	69	562	175	0	110 500	0	901	13,005
BENI-AISSI	150	700	103	0	104 300	0	2 299	5 197,5
BENI - ZMENZER	340	800	120	25	149 700	2 400	315	9,00
TOTAL DAIRA	798	3 077	503	25	572 400	2 400	6 225	116,50
BENI-YENNI	311	500	113	10	13 020	0	920	15,55
IBOUDRARENE	423	500	210	12	10 300	0	584	10,20
YATAFEN	31	300	168	7	18 360	0	513	8,00
TOTAL DAIRA	765	1 300	491	29	41 680	0	2 017	33,75
BOGHNI	1 158	1 320	367	113	26 400	0	370	13,04
ASSI - YOUCCEF	426	972	420	93	9 800	0	153	5,64
BOUNOUH	1 210	1 308	494	210	38 900	0	581	13,95
MECHTRAS	151	864	241	76	28 400	0	793	20,00
TOTAL DAIRA	2 945	4 464	1 522	492	103 500	0	1 897	52,63
BOUZEGUENE	1 600	3 100	1 550	77	158 600	18 300	874	42,00
BENI-ZEKKI	100	880	800	85	105 800	0	235	16,00
I-OUMALOU	340	2 050	1 100	170	361 900	9 800	720	41,00
IDJEUR	1 000	2 300	1 250	147	149 645	0	730	26,00
TOTAL DAIRA	3 040	8 330	4 700	479	775 945	28 100	2 559	125,00
DBKHEDDA	1 160	3 110	195	30	288 400	0	812	20,40
SIDI-NAAMANE	1 300	3 210	245	40	574 100	9 491	3 223	62,60
TADMAIT	1 460	2 980	171	30	284 100	0	2 981	72,00
TIRMITINE	300	1 015	210	40	110 500	0	2 215	32,00
TOTAL DAIRA	4 220	10 315	821	140	1 257 100	9 491	9 231	187,00
DRAA EL MIZAN	963	4 215	46	0	116 900	7 500	1 350	33,00
AIN ZAOUIA	595	1 800	297	0	96 900	0	1 209	31,00
FRIKAT	465	1 580	86	0	54 400	4 800	633	21,00
A YMOUSSA	415	2 515	180	0	93 100	0	1 875	25,20
TOTAL DAIRA	2 438	10 110	609	0	361 300	12 300	5 067	110,20

Source : direction des services Agricoles

Effectifs du cheptel campagne agricole 2017/2018 (suite)

Commune	Bovins	Ovins	Caprins	Equins	Aviculture (unité)		Apiculture	
					Poulet de chair	poules pondeuses	Nbre de ruches	Production miel (QX)
L NATH IRATHEN	377	1 259	810	135	139 000	4 000	1393	34,00
A-AGOUACHA	84	519	585	50	110 480	5 500	484	12,50
IRDJEN	434	590	238	0	136 000	10 900	2 662	43,65
TOTAL DAIRA	895	2 368	1 633	185	385 480	20 400	4 539	90,15
IFERHOUNENE	90	600	300	70	133 870	51 600	1 425	24,50
ILLILTEN	45	500	350	30	35 700	0	1 050	20,00
IMSOUHEL	64	650	330	62	67 700	4 800	2 300	36,00
TOTAL DAIRA	199	1 750	980	162	237 270	56 400	4 775	80,50
MAATKAS	330	2 200	220	100	106 300	5 160	1 013	32,60
S-E-TENINE	224	1 020	160	40	92 500	0	1 817	35,00
TOTAL DAIRA	554	3 220	380	140	198 800	5 160	2 830	67,60
MAKOUDA	4 137	1 546	1 300	60	291 200	4 800	1 480	44,00
BOUDJIMA	1 415	886	355	80	168 500	0	1 271	48,05
TOTAL DAIRA	5 552	2 432	1 655	140	459 700	4 800	2 751	92,05
MEKLA	2 662	2 800	580	46	329 640	0	4 994	182,28
AIT-KHELLILI	500	1 250	400	34	68 230	2 100	1 103	39,36
SOUAMAA	1 200	2 200	600	36	250 477	14 280	2 543	90,93
TOTAL DAIRA	4 362	6 250	1 580	116	648 347	16 380	8 640	312,57
OUACIFS	345	1 516	505	20	14 300	4 860	447	8,00
A-BOUMAHDI	220	1 335	510	30	82 060	0	1 072	17,50
AIT-TOUDERT	575	1 694	290	30	85 040	0	1 290	20,00
TOTAL DAIRA	1 140	4 545	1 305	80	181 400	4 860	2 809	45,50
OUADHIAS	332	2 050	315	19	127 390	0	1 470	43,12
A-BOUADDOU	860	1 970	810	30	47 950	19 400	1 660	46,00
TIZI-N'TLETA	337	1 220	320	27	57 100	0	1 680	50,10
A GUEGHRANE	379	2 015	785	31	84 450	4 800	1 150	33,76
TOTAL DAIRA	1 908	7 255	2 230	107	316 890	24 200	5 960	172,98
OUAGUENOUNE	2 083	3 760	227	7	296 000	13 700	2 000	45,00
A-A-MIMOUN	628	3 335	482	18	335 000	37 000	2 350	78,00
TIMIZART	8 400	2 140	1 070	0	200 800	153 020	2 712	66,24
TOTAL DAIRA	11 111	9 235	1 779	25	831 800	203 720	7 062	189,24
TIGZIRT	589	630	562	7	174 500	0	2 170	50,00
IFLISSEN	968	1 018	1 143	15	182 600	7 200	1 920	72,00
MIZRANA	1 571	852	493	12	154 900	3 200	2 080	58,20
TOTAL DAIRA	3 128	2 500	2 198	34	512 000	10 400	6 170	180,20
TIZI GHENIFF	435	3400	210	0	150700	12000	3075	43,00
M'KIRA	775	2900	185	0	127775	4800	3200	48,00
TOTAL DAIRA	1210	6300	395	0	278475	16800	6275	91,00
TIZI RACHED	1 663	1 335	286	0	147 180	24 000	4408	67,95
A-OUMALOU	370	1 315	605	58	162 680	10 300	876	16,00
TOTAL DAIRA	2 033	2 650	891	58	309 860	34 300	5 284	83,95
TOTAL WILAYA	70 274	113 669	38 829	3 240	9 428 272	721 412	115 779	264 0,00

Source : direction des Services Agricoles

8- Productions animales campagne agricole 2017/ 2018 :

COMMUNES	PRODUCTION ANIMALES				
	Viandes rouge (QX)	Viandes blanches (QX)	Œufs (10 ³ Unité)	Lait (Litre)	Laines (QX)
TIZI OUZOU	2 941	8 214	3 092	39 460 00	80
TOTAL DAIRA	2 941	8 214	3 092	39 460 00	80
A-E-HAMMAM	939	2 341	0	13 948 00	15
AKBIL	1 181	973	0	20 033 00	13
ABI-YOUCF	614	5 190	6 908	10 016 70	7
AIT-YAHIA	801	16 34	3 950	22 114 00	13
TOTAL DAIRA	3 535	10 137	10 858	66 111 70	48
AZAZGA	4 104	6 758	3 163	72 685 00	45
FREHA	11 036	900	17 798	16 879 000	40
IFIGHA	940	3 261	0	10 340 00	20
ZEKRI	572	1 887	691	9 625 00	14
YAKOUREN	2 123	4 097	6 734	3 691 000	36
TOTAL DAIRA	18 775	16 903	28 386	29 835 000	155
AZEFFOUN	1 283	2 548	2 938	1 785 400	16
AGHRIBS	4 048	2 843	12 226	6 298 400	8
AKERROU	746	1 489	655	1 187 000	15
AIT CHAFAA	351	2 954	1 350	4 144 20	7
TOTAL DAIRA	6 428	9 834	17 168	96 852 20	46
BENI - DOUALA	269	3 581	0	2 874 00	22
AIT - MAHMOUD	124	3 114	0	1 178 00	12
BENI-AISSI	287	1 877	0	3 510 50	18
BENI - ZMENZER	230	2 823	528	3 905 25	6
TOTAL DAIRA	910	1 1396	528	11 467 75	58
BENI-YENNI	431	296	0	668 000	10
IBOUDRARENE	787	238	0	12 600 00	10
YATAFEN	122	375	0	165 600	6
TOTAL DAIRA	1 340	909	0	20 936 00	26
BOGHNI	1 307	475	0	18 458 50	19
ASSI - YOUCF	661	1 462	0	8 870 40	14
BOUNOUH	1 042	703	0	16 850 10	19
MECHTRAS	393	563	0	5 356 20	11
TOTAL DAIRA	3 403	3 204	0	49 535 20	62
BOUZEGUENE	2 500	2 975	3 894	42 820 00	23
BENI-ZEKKI	308	1 904	0	360 000	8
I-OUMALOU	720	6 601	1 254	9 984 00	17
IDJEUR	1 548	2 699	0	25 660 00	18
TOTAL DAIRA	5 076	14 179	5 148	82 064 00	66
DBKHEDDA	1 412	4 126	0	19 720 00	32
SIDI-NAAMANE	1 492	10 595	2 050	20 675 00	40
TADMAIT	1 672	5 160	0	23 585 00	40
TIRMITINE	372	1 989	0	458 820	3
TOTAL DAIRA	4 948	21 869	2050	68 568 20	115
DRAA EL MIZAN	1 538	2 114	1 578	15 968 40	40
AIN ZAOUIA	1 238	1 754	0	15 126 40	19
FRIKAT	751	981	1 008	8 889 20	18
A YMOUSSA	619	1 892	0	6 754 90	19
TOTAL DAIRA	4 145	6 741	2 586	46 738 90	96

Source : direction des Services Agricoles

8- Productions animales campagne agricole 2017/ 2018, suite :

COMMUNES	PRODUCTION ANIMALES				
	Viandes rouge (QX)	Viandes blanches (QX)	Œufs (10 ³ Unité)	Lait (Litre)	Laines (QX)
L NATH IRATHEN	592	3213	880	8 110 00	12
A-AGOUACHA	174	2152	1212	2 490 00	5
IRDJEN	507	2684	2400	6 792 00	12
TOTAL DAIRA	1 273	8 048	4 492	17 392 00	30
IFERHOUNENE	315	3 949	11 260	321 200	46
ILLILTEN	256	828	0	233 700	46
IMSOUHEL	296	1 866	1 056	283 600	44
TOTAL DAIRA	866	6 643	12 316	838 500	136
MAATKAS	379	2 113	1 136	343 770	12
S-E-TENINE	220	1 694	0	229 605	4
TOTAL DAIRA	599	3 807	1 136	573 375	16
MAKOUDA	3 899	5 554	1 037	75 727 00	45
BOUDJIMA	1 340	3 165	0	27 203 00	28
TOTAL DAIRA	5 239	8 718	1 037	102 930 00	73
MEKLA	3 285	6 598	0	51 520 00	32
AIT-KHELLILI	700	1 581	454	10 770 00	8
SOUAMAA	1 921	5 010	3 084	29 093 00	20
TOTAL DAIRA	5 906	13 189	3 538	91 383 00	60
OUACIFS	422	312	994	6 150 00	15
A-BOUMAHDI	441	1 564	0	6 740 00	14
AIT-TOUDERT	606	1 704	0	9 430 00	17
TOTAL DAIRA	1 469	3 580	994	22 320 00	46
OUADHIAS	1 002	2 293	0	12 920 00	20
A-BOUADDOU	1 380	903	3 062	19 930 00	15
TIZI-N'TLETA	619	1 180	0	8 400 00	10
A GUEGHANE	1 107	1 520	1 061	15 470 00	16
TOTAL DAIRA	4 108	5 896	4 123	56 720 00	61
OUAGUENOUNE	3 147	6 535	2 962	48 306 50	40
A-A-MIMOUN	1 269	6 897	7 387	15 168 00	42
TIMIZART	7 860	3 710	33 916	17 605 100	14
TOTAL DAIRA	12 276	17 142	44 266	23 952 550	96
TIGZIRT	1 295	4 202	0	19 272 00	22
IFLISSEN	1 748	3 461	1 555	26 836 00	31
MIZRANA	2 421	3 014	288	46 298 00	23
TOTAL DAIRA	5 464	10 676	1 843	92 406 00	76
TIZI GHENIFF	629	3 111	2 199	6 189 80	24
M'KIRA	788	2 893	499	8 832 20	22
TOTAL DAIRA	1 416	6 004	2 698	15 022 00	46
TIZI RACHED	1 381	3 151	5 280	20 04 780	27
A-OUMALOU	420	3 117	2 275	561 000	11
TOTAL DAIRA	1 801	6 268	7 555	25 657 80	38
TOTAL WILAYA	9 1916	193 358	153 814	145 755 900	1 429

Source : direction des Services Agricoles

II – FORETS

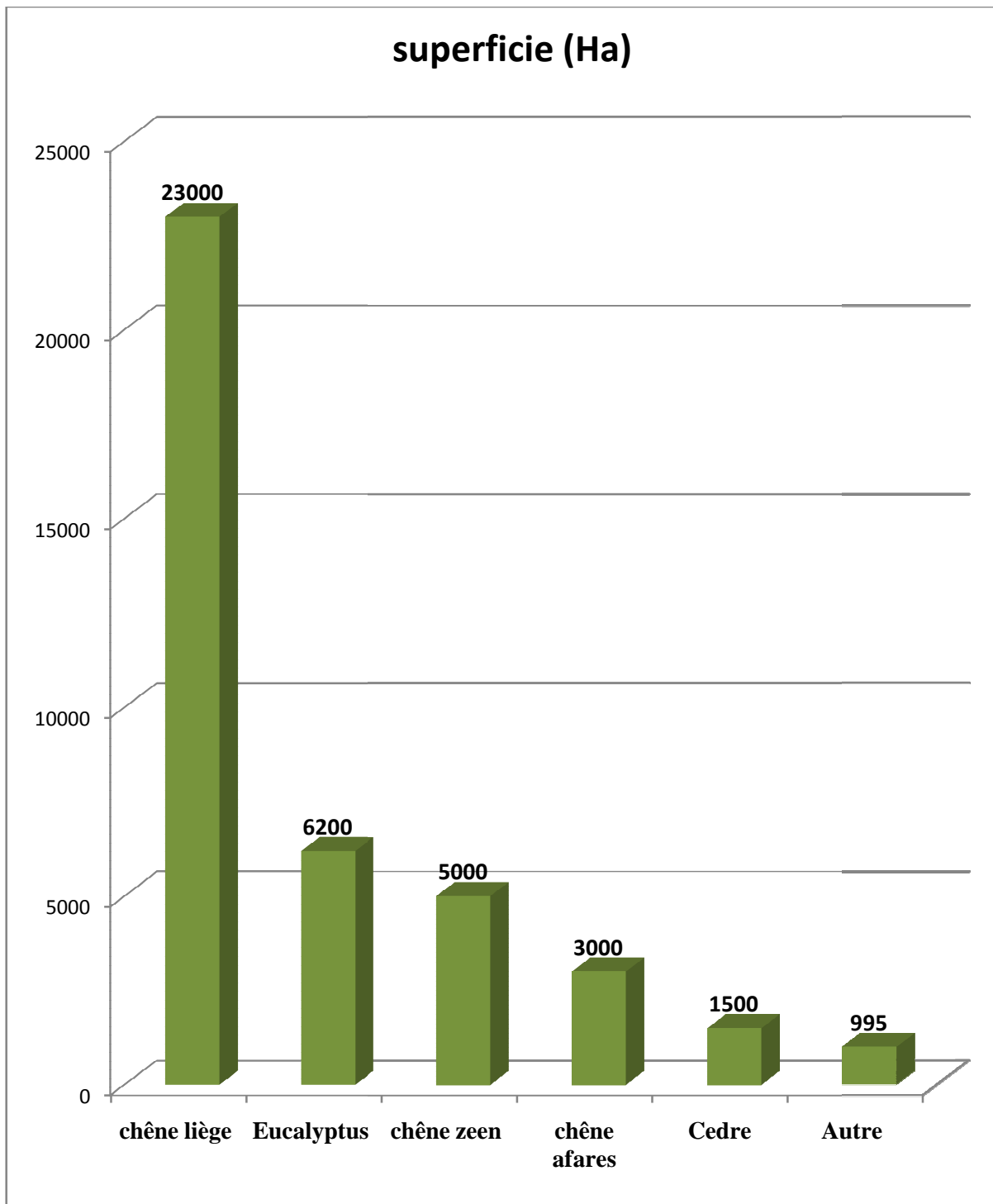
1 - Répartition des superficies forestières par commune à fin 2018:

Communes	Superficie en HA				Essences principales
	Domaine public	Reboisement	Domaine privé	Total	
TIZI OUZOU	1156,83		1 863,500	3 020,330	chene liege, eucalyptus
BOUZGUENE	1093,1		2 945,600	4 038,700	chene zen
IDJEUR	3920,574		661,687	4 582,261	chene zen, chene afares
ILLOULA OUMALOU	77,675	100,000	1 790,325	1 968,000	chene vert, cedre
BENI ZEKRI			830,000	830,000	chene vert
BENI DOUALA	615		1 306,000	1 921,000	chene liege, pin d'alep
AIT MAHMOUD	753		650,000	1 403,000	chene liege, chene vert
BENI AISSA	522		268,000	790,000	chene liege, chene vert
BENI ZMENZER	538,5		700,000	1 238,500	oléastre, chene vert
OUADHIAS	411,25		555,000	966,250	oléastre
A.GUEGHRANE	678,5		1 000,000	1 678,500	chene vert, oléastre
TIZI N'TLETA	62,75		700,000	762,750	oléastre
AIT BOUADDOU	197		634,000	831,000	oléastre, chene vert
SOUK EL TENINE	101,5		90,000	191,500	oléastre
MAATKA	330,51		291,250	621,760	chene liege, chene vert
MEKLA			1 617,000	1 617,000	oléastre
AIT KHELILI			741,000	741,000	oléastre
SOUAMAA			1 503,000	1 503,000	oléastre
BENI YENNI			1 712,000	1 712,000	oléastre
YATAFEN			316,000	316,000	oléastre
IBOUDRAREN			1 613,000	1 613,000	chene vert, cedre
IFARHOUNEN			1 335,000	1 335,000	chene vert
ISMOUHAL			1 011,000	1 011,000	chene vert
ILLILTEN			1 600,000	1 600,000	chene vert
TIZI RACHED			320,000	320,000	oleastre
AIT OUMALOU			552,000	552,000	chene vert, oleastre
TIZI GHENIF	707		416,000	1 123,500	chene liege
M'KIRA	453,5		601,000	1 054,500	chêne liège
MAKOUDA	35,92		109,500	145,420	oléastre
BOUDJIM			232,000	232,000	chêne liège
OUACIF			1 050,000	1 050,000	oléastre

1 - Répartition des superficies forestières par commune à fin 2018, suite :

Communes	Superficie en HA				Essences principales
	Domaine public	Reboisement	Domaine privé	Total	
AIT BOUMAHDI			910,000	910,000	chêne vert, oléastre
AIT TOUDDERT			1 600,000	1 600,000	chêne vert, oléastre
AIN EL HAMMAM			1 462,000	1 462,000	chêne vert
AIT YAHIA			2 350,000	2 350,000	chêne vert, oléastre
AKBIL			1 538,000	1 538,000	chêne vert
ABI YUCEF			734,000	734,000	chêne vert
AZAZGA	2229,97		2 159,027	4 389,997	chêne liège
FREHA			1 045,000	1 045,000	chêne liège, oléastre
ZEKRI	3270,3		2 247,260	5 517,560	chêne lige
YAKOUREN	4465,14		1 585,850	6 050,990	chêne liège, chêne zen et chêne
IFIGHA			2 068,000	2 068,000	chêne liège, oléastre
BOGHNI	1884,53		100,000	1 984,530	chêne liège
MECHTRAS	48,75		180,000	228,750	eucalyptus, oléastre
BOUNOUH	1309		500,000	1 809,000	chêne liège, chêne vert
ASSI YUCEF	623		363,000	986,000	oléastre
DRAA EL MIZAN	1296,75		324,000	1 620,750	chêne liège
FRIKAT	897,5		486,000	1 383,500	chêne liège
AIN ZAOUIA	2473,25		304,000	2 777,250	chêne liège, pin d'Alep
AIT YAHIA	743		3 551,000	4 294,000	chêne liège
OUAGUENOUN	520		20,000	540,000	chêne liège
TIMIZART	413,94	202,000	10,004	626,340	chêne liège
A AISSA MIMOUN	155,33		100,000	255,330	chêne liège
LNIRATHEN			1 182,000	1 182,000	chêne liège, chêne vert
AIT AGGOUACHA	211,5		1 000,000	1 211,500	chêne liège, chêne vert
IRDJEN			199,000	199,000	oléastre
AZZEFOUN	3262,7	1 540,000	41,000	4 843,700	eucalyptus chêne liège
AKERROU	2194,46		48,000	2 242,460	chêne liège
AIT CHAFFA	1601,36	1260,500	47,000	2 908,860	chêne liège
AGHRIB	2015,69	202,500	175,000	2 393,190	chêne liège
DB KHEDDA	282,55		26,200	308,750	chêne liège, eucalyptus
TADMAIT	1139,75		439,000	1 578,750	chêne liège, chêne vert,
SIDI NAAMANE	1011		1 100,000	2 111,000	chêne liège
TIRMITINE	820,25		1 039,000	1 859,250	eucalyptus
TIGZIRT	158,72		561,450	720,170	chêne liège
IFLISSEN	297,25		1 952,000	2 249,250	eucalyptus, chêne liège
MIZRANA	2 304,65		1 129,150	3 433,800	chêne liège
TOTAL	47 284,949	3 305,000	61 589,803	112 181,648	

Source : Conservation des forêts

2 - Répartition des superficies forestières selon l'essence à fin 2018 :

PECHE**1- Ports de pêche existants au 31-12-2018 :**

PORT D'AZEFFOUN	PORT DE TIGZIRT
<p><u>CAPACITE D'ACCOSTAGE:</u> 01 bateau de 3000 T (commerce) 05chalutiers 15sardiniers 30 petits métiers</p> <p><u>INFRASTRUCTURES EXISTANTES:</u> Nombre de cases pêcheur réalisé : 57 Entrepôt frigorifique Cercle pour pêcheur Halle à marée Construction navale Réparation navale Fabrique de glace Hangar de ramendage Station d'avitaillement</p> <p><u>POSSIBILITE D'INVESTISSEMENT:</u> Comptoir de vente</p>	<p><u>CAPACITE D'ACCOSTAGE:</u> 02 chalutiers 05sardiniers 24 petits métiers 50 plaisanciers</p> <p><u>INFRASTRUCTURES EXISTANTES:</u> Nombre de cases pêcheur : 60 Entrepôt frigorifique Cercle pour pêcheurs Comptoir de vente Cafétéria 05 locaux pour la vente de poisson Hangar de ramendage Halle à marée en cour de réalisation</p> <p><u>POSSIBILITE D'INVESTISSEMENT:</u> Réparation navale</p>

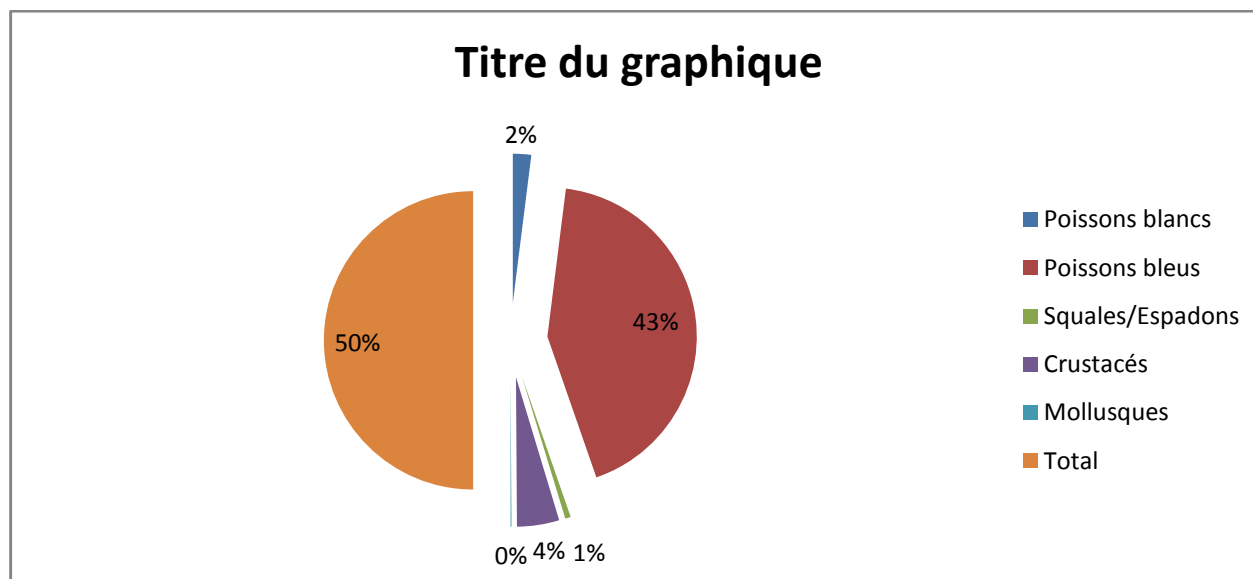
Source: Direction de la Pêche et des Ressources Halieutiques

1-2-Production Halieutique (en Tonne) :

Espèces	Ports de pêche		Total
	Azeffoun	Tigzirt	
Poissons blancs	40,14	23,623	63,763
Poissons bleus	865,444	57,208	922,652
Squales/Espadons	12,362	35,092	47,454
Crustacés	92,473	0,24	92,713
Mollusques	2,386	5,09	7,476
Total	1012,805	121,253	1134,058

Source: Direction de la Pêche et des Ressources Halieutiques

Production Halieutique (en Tonne) arrêtée au 31-12-2018



Production halieutique mensuelle par groupe d'espèces (pêche maritime en tonnes)

Mois	Espèces					
	Poissons blancs	Poissons bleus	Squales/Espadon	Crustacés	Mollusques	Total
Janvier	6,238	11,68	4,657	14,04	0,683	37,298
Février	3,628	9,277	1,297	7,67	0,356	22,228
Mars	3,502	7,187	2,666	7,144	0,322	20,821
Avril	4,295	131,381	5,457	10,889	0,537	152,559
Mai	6,011	113,965	3,447	0	0,559	123,982
Juin	5,075	98,271	2,88	0	0,606	106,832
Juillet	7,499	213,224	4,19	0	0,578	225,491
Août	6,183	17,458	4,409	0,08	0,535	28,665
Septembre	5,037	80,057	1,986	24,44	0,709	112,229
Octobre	4,553	78,564	2,372	7,79	0,877	94,156
Novembre	4,997	47,716	3,618	6,66	0,582	63,573
Décembre	6,745	113,872	10,475	14	1,132	146,224
Total	63,763	922,652	47,454	92,713	7,476	1134,058

Source: Direction de la Pêche et des Ressources Halieutiques

➤ Production totale issue de différents types de pêche

Désignation	Production (tonnes)
Pêche maritime	1125.628
Pêche plaisance	8.43
Pêche continentale (professionnelle + récréative)	141.34
Pêche d'aquaculture d'élevage (02 fermes aquacoles)	7.29

Source: Direction de la Pêche et des Ressources Halieutiques

Commentaire :

La production totale enregistrée durant l'année 2018 est de **1283.328** tonnes. Elle a augmenté de **398.376** tonnes par rapport à l'année précédente. Ceci s'explique par l'augmentation de la production réalisée par les pêches maritime et continentale.

4 - Les équipements du secteur de la pêche, existants à fin 2018:

	Nbre	Raison sociale	Année de mise en exploitation	Capacité	Implantation	Emplois générés	Situation actuelle
Halle à marée	01	SARL	réalisé	/	Azefoun	/	Mise en exploitation prévue Incessamment
Station de ravitaillement combustible (Gasoil)	01	Privé	02/12/2007	600001	Azefoun	02	En exploitation
Point de vente de matériel pêche et pièces de rechange	05	Privés	1998 2014	/	Azefoun	04	Opérationnel
			2003 2012 2013	/	Tigzirt	06	
Chantiers de construction et réparation navale	01	SARL	2015	/	Azefoun	20	opérationnel
Chantiers de construction navale	01	SARL	2017	/	Azefoun	06	opérationnel
Point de construction du matériel pêche (fabrication matériel de pêche treuil, plomb... etc)	0	/	/	/	/	/	/
Unité de transformation	01	Privé	/	/	Azefoun	/	Non opérationnel

Source: Direction de la Pêche et des Ressources Halieutiques

➤ Flottille de pêche immatriculée, active et inactive par type de métiers et par ports :

	Flottille immatriculée	Flottille active	Flottille immobilisée	Flottille exerçant hors port	Flottille venant d'autres ports	Taux d'immobilisation (%)
Thonier	01	00	00	00	00	00
Chalutier	11	10	00	08	05	10
Sardinier	30	27	00	20	10	07
Petit métier	214	75	88	15	09	71
Total	256	112	88	43	24	34

Source: Direction de la Pêche et des Ressources Halieutiques

5 - Emplois générés par le secteur de la pêche à fin 2018:

Désignation	Etat fin 2017	Au cours de l'année 2018	Etat fin 2018
Marins pêcheurs temporaires	1060	1104	1104
Commerçants permanents	255	266	266
Commerçants temporaires	177	177	177
Ouvriers dans les chantiers navals et d'autres branches	52	73	73
Auxiliaires à la pêche	106	108	108
Les dispositifs d'insertion sociale	12	08	08
Les dispositifs d'aide professionnelle	45	45	45
Emploi sectoriel	45	45	45
Emploi crée dans le programme (PSD)	/	/	/
Total	1752	1826	1826

Source: Direction de la Pêche et des Ressources Halieutiques

6 - Fabrique de glace :

Nom et prénom du propriétaire et raison sociale	Implantation portuaire ou extra portuaire	Date de création	Capacité (M ³)	Emplois générés	Situation actuelle
Halle à marée	Portuaire	2012	1t/j	01	Opérationnelle
BACHKAR Yacine	Portuaire	2014	12t/j	04	Opérationnelle
Ferme aquacole Djeladj larbi	Extra portuaire	2008	3T/j	01	Opérationnelle

Source: Direction de la Pêche et des Ressources Halieutiques

7- Equipement de Froid :**✚ Transport Frigorifique :**

Désignation	Nombre de Camions	Type de Camions (Tonnage)	Volume (M ²)	Emplois générés	Situation actuelle
Camion	14	2,5t	/	14	Opérationnels

Chambres Froides et tunnel de congélation :

Nom et prénom du propriétaire et raison sociale	Implantation portuaire ou extra portuaire	Date de création	Capacité (M ³)	nombre	Situation actuelle
de la Halle à marée	Chambre Froide Portuaire	2012	108 109	2	Non opérationnelle
Ferme aquacole Djelladj Larbi	Chambre Froide Extra portuaire	2008	96	2	Opérationnelle
Entrepôt frigorifique Tigzirt	Chambres Froides et tunnel de congélation portuaire	2016	112 84 48	2	Opérationnelle
Entrepôt frigorifiques Azeffoun	Chambres Froides Portuaire	2014 2016	200 200	4	Opérationnelle

7- Le Schéma Directeur de Développement de la pêche et de l'Aquaculture (SDDPA) et la prospection de nouveaux sites :

Le secteur de la pêche de la wilaya de Tizi-Ouzou, s'inscrit dans le nouveau programme de développement de la pêche de l'Aquaculture « Aquapêche Algérie ». Lequel prévoit à l'horizon 2020, de doubler la production à 100.000 tonnes, consolider les 70 000 emplois existant et créer 40 000 nouveaux emplois.

La wilaya de Tizi-Ouzou dispose d'une zone d'activité aquacole (ZAA), située dans la daïra de Tigzirt, répartie en deux zones une située dans la commune de Mizrana, village mazer lieu dit Bled Tissera Talouahcht, d'une superficie de 15,5 hectares, (deux concession attribuées, et quatre en cours), et la deuxième zone se trouve dans la commune d'Iflissen, lieu dit Sidi Khaled, d'une superficie de 2 hectares (03 concessions attribuées).

Source: Direction de la Pêche et des Ressources Halieutiques

Projets d'Aquaculture (Pisciculture en Cages et Conchyliculture) :

DPRH	ZAA	Nombre de projets en perspective	Nombre de Projet Actuel	Nom et prénom /raison sociale	Concession à terre/ concession en mer	Impact du projet		Détails des projets (en exploitation, avec arrêté de concession, autorisation préalable, en cours de validation)
						Production visée (Tonnes / an)	Emploi visé	
Tizi-Ouzou	02	17	11	DJELLADJ Laarbi/Elevage en cages Azeffoun Aquaculture	20300m ² 20ha	1200	85	En exploitation
				SARDOUNI Lyes/conchyliculture	2000m ² 5ha	200	7 emplois permanents 20 emplois saisonniers	En exploitation
				OUARAB Djamel/ conchyliculture	2000m ² 5ha	50	7emplois permanents 18 emplois saisonniers	Arrêté de concession établie
				MEDJKANE Mohamed/Elevage en cages SARL TIFRALAIT	1200m ² 20ha	600	25-35 emplois	Arrêté de concession établie
				SAIKI Lounes / Elevage en cages SARL MARTINAZY SANZ ALGERIE	2000m ² 30ha	1670	14 emplois permanents 15 emplois saisonniers	L'annulation de la concession au niveau des domaines.
				BELKHEL Faredj/ Elevage en cages	1500 m ² 20Ha	600	41 emplois	La concession est établie.
				Mr DACI Mohammed/ conchyliculture	500 m ² 05ha	100	11 emplois	La concession est établie.
				M ^{me} BOURENNANI Sabria	800m ² 05ha	200	10 emplois	La concession est établie.
				SARL IFLISSEN AQUACULTURE Elvage en cages	1500m ² 20ha	600	28 emplois	La concession est établie.
				SARL MIZRANA Fish Elvage en cages	1500m ² 20ha	600	30 emplois	La concession est établie.

Projets d'Aquaculture (Pisciculture en Cages et Conchyliculture) suite :

DPRH	ZAA	Nombre de projets en perspective	Nombre de Projet Actuel	Nom et prénom /raison sociale	Concession à terre/ concession en mer	Impact du projet		Détails des projets (en exploitation, avec arrêté de concession, autorisation préalable, en cours de validation)
						Production visée (Tonnes / an)	Emploi visé	
				M ^r SLIMANI ISLAM Elevage en cages	1500m ² 20ha	600	30 emplois	L'autorisation préalable est établie
				EURL FISHERY TRITON MED/Projet mixte	1500m ² 25ha	630	30 emplois	L'autorisation préalable est établie
				M ^r BOURENNANI AHCENE/Elevage en cages	1500 m ² 20ha	600	26 emplois	Le dossier transmis pour avis technique aux différentes directions.
				M ^r LOUNIS ALI Elevage en cages	1500 m ² 20ha	600	26 emplois	Le dossier transmis pour avis technique aux différentes directions.
				YAHY NASSER Elevage en cages	1500m ² 20ha	600	33 emplois	Le dossier est expertise, reste à compléter
				FEID FARID Elevage en cages	1500m ² 20ha	600	33 emplois	Le dossier est expertise, reste à compléter
				REBIHI MOURAD Elevage en cages	1500m ² 20ha	600	15 emplois	Le dossier est expertise, reste à compléter
				BERABIA SMAINE Elevage en cages	1500m ² 20ha	600	33 emplois	Le dossier est expertise, reste à compléter
				SARL BOUCHELAGHEM FISH élevage en cages	1500m ² 20ha	600	33 emplois	Le dossier transmis pour avis technique aux différentes directions
				AIT HACENE TAREK élevage en cages	1500m ² 20ha	600	33 emplois	Le dossier transmis pour avis technique aux différentes directions
				M ^r SEGHOUBANI SMAIL Coralliculture	12000m ² 5ha	280 000 boutures /an 50T roche	50 emplois	Le dossier transmis pour avis technique aux différentes directions

Source: Direction de la Pêche et des Ressources Halieutiques

TOURISME**1- Liste des sites touristiques existants à travers la wilaya à fin 2018 :**

Communes	Potentialité	Appellation	Localisation	Accessibilité	OBS
Ain El Hammam	Potentialité Culturelle	Tombe de Si Mohand Oumhand	L'entrée de Michelet	Accessible	//
Abi Youcef	Archéologique et Historiques	Maison Lalla Fatma N'soumeur	Ouedja	Accessible	//
Akbil	Potentialité Touristique et Naturelles	Forêt d'Ait Ouabane	Village Ait Ouabane	//	//
	Archéologiques et Historiques	Grotte du Macchabé	A 1km 400 du village Akoudj (Sud-Est)	Accessible	Macchabé depuis 8 siècles non aménagé accès accidenté très dangereux
Ouadhias	Archéologiques et Historiques	Monument	Ouadhias centre	Accessible	Bon état
Agouni Gehrane	Potentialité Culturelle	Village Ait El Kaid	Ait El Kaid	Accessible	//
	Archéologiques et Historiques	La Caserne Militaire	Agouni Guehrane	Accessible	//
	Potentialité Touristiques et Naturelles	*Tamda Oussarghi *la Grotte d'Anou *le Roché du Corbeau *le Piton *Village Ait Ergane *Grotte de l'ogresse (Ifri Tariel)	* ait el Kaid *Agouni Guehrane *Tafsa Boumad *Agouni Gehrane *Ait Ergane *Ait el Kaid	*Accessible	//
				*Accessible	//
				*Accessible	//
				*Accessible	//
*Accessible	//				
Azazga	Potentialité Touristiques et Naturelles	Forêts Canton ZRAIEB	Est de la commune le long RN 12 allant vers Yakourene	Accessible	Création de Zone de loisirs
Yakourene	Archéologiques et Historiques	Tagma	Tagma (forêt Akfadou)	Accessible	Poste de commandement de la wilaya III, pendant la révolution 1954-1962
Ifigha	Potentialité Touristiques et Naturelles	Anciens village	Aourir et Moknea	accessible	Anciennes maisons kabyles
	Archéologiques et Historiques	Ifri N'dlal	Ifigha	Accessible	Grotte creusée sur rocher en viron 100 M2 comportant écriture en lettre lybrique (berbère)
	Potentialité Culturelle	Ahmed oulkadi achallam	Achallam	Accessible	Tableau d'Ahmed Oulkadi

1- Liste des sites touristiques existants à travers la wilaya à fin 2018, suite :

Communes	Potentialité	Appellation	Localisation	Accessibilité	OBS
Azeffoun	Archéologiques et Historiques	*Ruines romaines *Allées couverts *Stèles et monuments historiques	*Azeffoun village *Village Ait-Rhouna *Au niveau des villages	Accessible	Accessible
	Potentialité Touristiques et Naturelles	*Plage les Caroubiers *Plage du Centre Ville *Plage Sidi-Khelifa	*Nord-Ouest de la ville *Nord de la ville *Nord-Est de la ville	Accessible	Accessible
Aghribs	Potentialité Touristiques et Naturelles	*Bois des Aghribs *Forêt de Tamgout	*Aghribs *Tamgout	Accessible	Accessible
	Archéologiques et Historiques	*Maison ancestrale du Chahid Didouche Mourad *Maison ancestrale de Mohammed Iguerbouchene *Maison ancestrale de la chanteuse H'nifa *Maison ancestrale du peintre M'hamed Issiakhem *Maison ancestrale de cheikh Nador *Mausolée Tazrout (Sidi yahia El Kemadi). *Ancienne caserne d'ait ouchène(720) *Ancienne caserne coloniale d'Aghrib *Petit local du souk Aghribs où se réunissaient les chefs historiques (avant 1954) de la revolution	* Ibsekriene *Ait-ouchene *Ighil mahni *Taboudoucht *Nador *Tazerout *Ait Ouchene *Aghribs *Aghribs	Accessible	*Tour Daouark tamgout *Chaudières de charbon de Tamgout *Divers lacs et zones humides
Ait Chaffa	Potentialité Touristiques et Naturelles	*Petit ;Paradis *Sidi-khelifa * Tala Tikit *Fontaine	*Idjermnane *Tazaghart *Boukhrouf *Tazaghart	Accessible	Accessible
	Archéologiques et Historiques	*Ex:SAS * Ex : SAS *Stèle et village	*Tazaghart *Ait chaffa *Tigrine	Accessible Accessible Inaccessible	Accessible
Akerrou	Archéologiques et Historiques	Ruines romaines	Tamgout akerrou	Accessible	Accessible

1- Liste des sites touristiques existants à travers la wilaya à fin 2018, suite :

Communes	Potentialité	Appellation	Localisation	Accessibilité	OBS
Ait Mahmoud	Potentialités Touristiques et Naturelles	Barrage Taksebt	RN 30	Accessible	Accessible
	Archéologiques et Historiques	Quartier Général du Colonel Krim Belkacem	Village Tizi-n'Tlakht	Accessible	Accessible
Beni-Aissi	Potentialités Touristiques et Naturelles	Air de repos	Barrage Taksebt	Accessible	Accessible
Beni-Yenni	Archéologiques et Historiques	Mosquée de l'ère Turcs	Taourirt Mimoun	Accessible	Accessible
Iboudrarene	Potentialités Touristiques et Naturelles	*Agouni Lahoua. * Parc National du Djurdjura	* Iboudrarene * Iboudrarene	Accessible	Accessible
Bouzuène	Potentialités Touristiques et Naturelles	Forêt Akfadou.	Nord de la Commune	Accessible	Accessible
	Archéologiques et Historiques	SAS	Bouzuène Centre	Accessible	Accessible
Illoula Omalou	Potentialités Touristiques et Naturelles	Montagne	Entre Mezeguene et Abourghes	Accessible	Accessible
	Archéologiques et Historiques	* Azerou melloulene * Agouni Tizi *Ifri Ait lahcene	*Abourghes *Ait Aziz *Ait Lahcene	*Inaccessible *Accessible *Accessible	*Inaccessible *Accessible *Accessible
Idjeur	Potentialités Touristiques et Naturelles	*Sidi Elhadi *Thala kitane	*Village Bouaouene *Village Mehaga	Accessible	Accessible
	Archéologiques et Historiques	PC de la wilaya III historique	Nord Est de la Commune	Accessible	Appelé « PC Amirouche »
Beni Zekki	Potentialités Touristiques et Naturelles	*Thaziverth *Azerou N'boubrahim (La main de Lalla Fatma) *Grotte de Neige	*Beni Zikki *Berkis *Col Chréa.	*Anaccessible *Accessible *Inaccessible	*Nécessite ouverture de Piste
	Archéologiques et Historiques	*Ifri N'marza *Ighouladh *Wannari.	*Adardar *Adardar *Wannari	*Accessible *Accessible *Inaccessible	*Nécessite ouverture de Piste

1- Liste des sites touristiques existants à travers la wilaya à fin 2018, suite :

Commune	Potentialité	Appellation	Localisation	Accessibilité	OBS
Drâa El Mizan	Potentialités Touristiques et Naturelles	*BarrageN°04. *Hammam Sidi Aissa * Forêt Moula Yahia	*Cité Barrage *Tazrout Sidi Aissa *Village Kerouane Henia	*Accessible *Accessible *Accessible	*Situé près d'un site rupestre *Hammam curatif
	Archéologiques et Historiques	Site rupestre d'Azrou N'tamarth	Village Azrou N'tamarth	*Accessible	Situé près de barrage N°04
Sidi Naamane	Archéologiques et Historiques	*Phare Bordj-Sebaou *Zaouia	*Bordj-Sebaou * Zaouia	*Inaccessible	*En état de dégradation avancé *Dégradé
Tadmaït	Potentialités Touristiques et Naturelles	Montagnes de Sidi Ali Bounab.	Sommet de la montagne	*Accessible	*Accessible
Tirmitine	Archéologiques et Historiques	*Site de l'époque romaine. * Guérites de l'Armée française à Tzrout et agouni ou zaroudh *Cité (avecguérite). *Ifri ou Megdoul.	* Laksar * Laksar *Elbordj * Megdoul	*Accessible	*Accessible
Makouda	Potentialités Touristiques et Naturelles	Achrouf "N'Siwen"	Culmine le chef lieu de la commune	*Accessible	*Accessible
	Archéologiques et Historiques	Le vieux village berbère abandonné d'Ichikar situé auelques mètres du mont "Achrouf N'Siwen"	Makouda" Achrouf N'Siwen"	*Accessible	*Accessible
Boudjima	Potentialités Touristiques et Naturelles	*Chria * Aguemoun	*Nord de chef lieu de la commune *Village Yaffadjen	*Accessible	*Site naturel *Aguemoun, pic qui abrite des restes vdes chahids calcinés par la napalm pendant la guerre de libération, sur le pic une tombe d'un saint du village
	Archéologiques et Historiques	*Azerou Imyuzen *Tissira Otman *Lafayer *Ifri Bouali *Tikatine *Tissira L'tnin *Sidi Yahia	* Village Tarihant * Village Tarihant * Village Tarihant *Village Tarihant *Village Tikaatine * Village Ichetouanene	*Accessible	*Les sites contiennent des dessins prè historiques. *Lafayer un ancien village berbère. *tous ses sites ne sont ni classés ni préservés

1- Liste des sites touristiques existants à travers la wilaya à fin 2018, suite :

Commune	Potentialité	Appellation	Localisation	Accessibilité	OBS
M'kira	Potentialités Touristiques et Naturelles	Forêt nommée Voudir	Village Imaandene	*Accessible	*Accessible
	Archéologiques et Historiques	*Prison coloniale *La maison natale du colonel Ali Mellah *Poste militaire colonial (SAS) *Le ravin des martyres	*Chef lieu de la commune Tighuilt bougueni *village Imelahene * chef lieu de la commune « Tighuilt Bougueni	*Accessible	*Accessible
Ouacif	potentialités touristiques et naturelles	*Tharga	*Tiguemounine	*Accessible	*Accessible
	Archéologiques et Historiques	*Prison coloniale cellule (21)	*Tikichourt	*Accessible	*Accessible
Ait Toudert	Potentialités Touristiques et Naturelles	*Kouriet	*Tizi Mellal	*Accessible	*Accessible
	Archéologiques et Historiques	*Kouriet *Ifrizem *Tala N'taka *Assiakh *Iguerzfan	*Tizi Mellal *Ait Abdelouahab *Iguer Adloune *Agouni Fourou *Agouni Fourou	*Accessible	*Accessible
Ait Boumehdi	Potentialités Touristiques et Naturelles	*Aswel *Ifri Smedhen *Igounane *Agouni Athmane	*Timeghras *Ait Abdellali *Ait Agad *Timeghras	*Accessible	*Accessible
	Archéologiques et Historiques	*Ighaladhen *Athmadhi	*Ait Agad *Timeghras	*Accessible	*Accessible
Ouaguenoun	Archéologiques et Historiques	* Habitat ancienne * Habitat ancienne * Habitat ancienne * Moulin à huile	*Azib-Oufella *Ihdikaouane Oufella *Tamda *Ighzer Temda	*Accessible	*Accessible
Ait Aissa Mimoum	Potentialités Touristiques et Naturelles	*Forêt Vouchouva * Forêt Aghriv village Igbouchene *Col Anzathen *Col Sidi Slimane *Plans d'Eau (barrage) Oued Stita	*Village Akaoudj et Boussouar *Village Ig-bouchene et Ait-braham haut *Village Igounane ameur * Village Tahanouts et Boussouar * village Akaoudj	*Accessible	*Accessible
	Archéologiques et Historiques	*Ex siège APC *Fontaine d'eau vge Mendjah	*Village Levdhahi *Village Mendjah	*Accessible	*Patrimoine colonial *Réalisé par les Turcs

1- Liste des sites touristiques existants à travers la wilaya à fin 2018, suite :

Commune	Potentialité	Appellation	Localisation	Accessibilité	OBS
Timizart	Potentialités Touristiques et Naturelles	Agouni Temliline	Agouni Temliline	*Accessible	*Accessible
	Archéologiques et Historiques	Village ancien Mira	Village ancien Mira	*Accessible	*Maison traditionnelles
Tigzirt	Potentialités Touristiques et Naturelles	*Port de Pêche et de Plaisance. *Plage Tassalast *Grande Plage *Plage Feraoun	Tigzirt	*Accessible	*Accessible
	Archéologiques et Historiques	*Ruines Romaines *Basilique Chrétienne *Camp Frères Abdelkader	Tzirt ville	*Accessible	*Accessible
Iflissen	Archéologiques et Historiques	*Monument *Ameqias	Village Taksebt	*Accessible	Ruines Romaines
Mizrana	Archéologiques et Historiques	*Timzguida *Tabourth N'Mhend Ouhend *Tabourth Ouzaghar.	*Ait -Said *Ait –Said *Azroubar	*Inaccessible *Accessible *Accessible	//
Tizi-Rached	Potentialités Touristiques et Naturelles	Sidi khelifa	Village Iboudrarene	*Accessible	*Accessible
	Archéologiques et Historiques	*Sidi Ali Cherif *Tazerouts El Fatiha * Takerabt Sidi Seklaoui	* Village Igounane * Village Tala -Amara	*Accessible	*Accessible
Ait Oumalou	Potentialités Touristiques et Naturelles	Parcours	Arous	*Accessible	Il s'agit d'un site naturel représenté par la forêt, la rivière appelée communément thassifth n'arous
Mechtras	Potentialités Touristiques et Naturelles	Tala Uguelid (source)	Mechtras	*Accessible	Site nécessite un aménagement
	Archéologiques et Historiques	*Djema Tmaamart * Tala uguelid	Mechtras centre	*Accessible	*très ancienne école coranique *Source naturelle (Ain Soltan)

1- Liste des sites touristiques existants à travers la wilaya à fin 2018, suite :

Commune	Potentialité	Appellation	Localisation	Accessibilité	OBS
Assi-Youcef	Potentialités Touristiques et Naturelles	*Thaburth laansar *Laansar Ameziane et Laansar Amokrane * Thadarth Oufella *Thimsifth	* Parc national du Djurdjura /Ait El Hadj *Timsifth * Thadarth Oufella * Thimsifth	*Accessible	*Accessible
Ait Khelili	Potentialités Touristiques et Naturelles	*Tizi-Ali * Fiwane	*Ait kheir *Tizi-Bouamane	*Accessible	Nécessité aménagement
	Archéologiques et Historiques	Izemourene	Sahel	*Accessible	Fête 23 Mars
Souamaa	Archéologiques et Historiques	Zaouia Cheikh Amokrane.	Souamaa	*Accessible	Fête 23 Mars
Mekla	Potentialités Touristiques et Naturelles	Montagne et Oued	Djemaa Saharidj	*Accessible	Fête 23 Mars
	Archéologiques et Historiques	Ruines Romaines	Djemaa Saharidj	*Accessible	Fête 23 Mars

Source : direction du Tourisme et de l'Artisanat

1- Liste des sites touristiques existants à travers la wilaya à fin 2018, suite :

Commune	Potentialité	Appellation	Localisation	Accessibilité	OBS
Irdjen	Potentialités Touristiques et Naturelles	Les Berges du Barrage Taksebt	Localité Taksebt	*Accessible	*Accessible
Iferhounène	Potentialités Touristiques et Naturelles	*Pic d'Azrou Nthor *Thala Meloulene *Parc national de Djurdjura	*Sud de la commune d'iferhounene *Entre les villages Ait Atsou et Tirourda. *Sud de la commune d'iferhounene	*Accessible *Inaccessible *Accessible	*1900m d'altitude *Source de l'Oued SEBAOU
	Archéologiques et Historiques	Thakhalwith de Lalla Fatma N'soumeur	Village Soumeur	*Accessible	La demeure historique de Lalla Fatima N'soumeur
Illilten	Potentialités Touristiques et Naturelles	Azrou N'Thor	Azrou N'Thor	*Accessible	Site touristique et lieu des fêtes traditionnelles « Assensi »
	Archéologiques et Historiques	Assensi dans les 11 Villages : *Tagurt Tezgui *Tizinkoucht *Ldjemâ Imazouagh *Sidi Hand Oudjnak *Sidi El Bachir *Sidi Vouroudha * Oulkadi *Sidi Hand Ouabdellah *Bouchiker *Ldjamâ Guegni * Vouthaka.	*Tizit *Taourirt Amrous *Azerou *Ihadadene *Ait Adellah *Ait Sider *Tifilkout *Taghzout *Ait Aissa *Zoubga * Iguefilene	*Accessible	Lieux de visite et de fêtes traditionnelles qui se déroulent entre Juillet, Août et Septembre
Imsouhal	Potentialités Touristiques et Naturelles	Timezguidha	Timezguidha	*Accessible	*Accessible

Source : direction du Tourisme et de l'Artisanat

2- Les zones d'expansion et sites touristiques (classés) :**1- Zest Balnéaires :**

N°	Dénomination de la ZEST	Commune de rattachement	Superficie Totale des ZEST (HA)	Superficie constructible (HA)
01	AZEFFOUN	AZEFFOUN	25 ha	17,26
02	SIDI KHELIFA	AIT CHAFFAA-AZEFFOUN	637,5 ha	49,08
03	DJEMAA NERBAT	IFLISSEN-AZEFFOUN	171 ha	10
04	BLEROUNA	AZEFFOUN	637,5 ha	40
05	TASSALAST/TIGZIRT OUEST	TIGZIRT	168 ha	22
06	FERRAOUN	TIGZIRT-IFLISSEN	70,6 ha	20
07	ABECHAR	IFLISSEN-TIGZIRT	116,4 ha	39,68
08	ZEGZOU	IFLISSEN-TIGZIRT	147 ha	24,23
TOTAL	08	//	1 973 ha	266,25

Source : direction du Tourisme et de l'Artisanat

2- Zest de Montagne :

N°	Zone d'Expansion et Sites Touristiques (ZEST)	Localisation (Lieu et Commune)	Superficie Totale (HA)
01	Tizi-Oudjaaboub	Bounouh (Boghni)	118 HA
TOTAL	01	//	118 HA

Source : direction du Tourisme et de l'Artisanat

3- Etablissements hôteliers en activité (arrêtée au 31/12/2018):

	Désignation de l'Etablissement hôteliers	Etablissements hôteliers classés				Etablissements hôteliers non classés				Autres Structures			
		Nbre	Catég	Capacité		Nbre	Catég	Capacité		Nbre	Catég	Capacité	
				Chamb	Lits			Chamb	Lits			Chamb	Lits
TIZI-OUZOU	LES TROIS ROSES (PRIVE)	01	3*	31	35								
	LE MISTRAL(PRIVE)	02	2*	41	55								
	LE PONT DE BOUGIE(PRIVE)		2*	36	72								
	SARL HOTEL RESTAURANT ITTOURAR(PRIVE)	03	1*	48	70								
	SARL HOTEL NORD EST		1*	75	160								
	LE PALAIS DES ROIS (PRIVE)		1*	21	33								
	HOTEL TOURISTIQUE DES FRERES HAMDAD (PRIVE)	04	SE	30	30								
	DE LA GARE (PRIVE)		SE	36	55								
	ABZIM(PRIVE)		SE	19	30								
	IZEM(PRIVE)		SE	17	28								
	OLYMPIA(PRIVE)									02	EDH	28	36
	L'ORIENTAL(PRIVE)								EDH		19	19	
	LE RELAIS VERT(PRIVE)					01	N.C	13	23				
Total Daira	13	10	-	354	568	01	-	13	23	02	-	47	55
AZAZGA:													
AZAZGA													
FREHA													
ZEKRI	TALVENT HOTEL					01	NC	24	65				
IFIGHA													
Total Daira	01	-	-	-	-	01	-	24	65	-	-	-	-

3- Etablissements hôteliers en activité (arrêtée au 31/12/2017), suite :

Désignation Communes	Désignation de l'Etablissement hôteliers	Etablissements hôteliers classés				Etablissements hôteliers non classés				Autres Structures			
		Nbre	Catég	Capacité		Nbre	Catég	Capacité		Nbre	Catég	Capacité	
				Chamb	Lits			Chamb	Lits			Chamb	Lits
<u>AZEFFOUN:</u>													
AZEFFOUN	LE MEUBLE DE TOURISME LES DEUX FRERES(PRIVE)	01	C.U	9	18								
	LE DAUPHIN (PRIVE)	01	S.E	13	23								
	LE MARIN (PRIVE)					04	NC	38	60				
	AZEFFOUN BEACH (PRIVE)						NC	19	28				
	CHALET CLUB DEHBI						NC	20	80				
	LE MARIN BIS (PRIVE)						NC	30	66				
AGHRIBS													
AKERROU													
AIT CHAFAA													
Total Daïra	6	02	-	22	41	04	-	107	234	-	-	-	-
<u>BOGHNI:</u>													
BOGHNI	THINIRI (PRIVE)	1	3*	49	81								
ASSI YUCEF													
BOUNOUH													
MECHTRAS													
Total Daïra	01	1	-	49	81					-	-	-	-
<u>DRAA BEN KHEDDA:</u>													
DRAA BEN KHEDDA	LES DEUX (02) PALMIERS (PRIVE)	1	3*	50	96								
SIDI NAAMANE	MOTEL SOLTANI	1	2*	28	38								
TADMAIT													
TIRMITINE													
Total Daïra	02	2	-	78	134	-	-	-	-	-	-	-	-
<u>MEKLA:</u>													
MEKLA													
AIT KHELLILI													
SOUAMAA	NEVER LAND RANCH	01	4*	31	65								
Total Daïra	01	01	-	31	65	-	-	-	-	-	-	-	-

3- Etablissements hôteliers en activité (arrêtée au 31/12/2018), suite :

Désignation Communes	Désignation de l'Etablissement hôteliers	Etablissements hôteliers classés				Etablissements hôteliers non classés				Autres Structures			
		Nbre	Catég	Capacité		Nbre	Catég	Capacité		Nbre	Catég	Capacité	
				Chamb	Lits			Chamb	Lits			Chamb	Lits
<u>OUADHIAS:</u>													
OUADHIAS	LES ARCADES (PRIVE)	1	2*	40	62								
AGOUNI GUEGHRANE													
TIZI N'THALATA													
AIT BOUADDOU													
Total Daira	1	1	-	40	62	-	-	-	-	-	-	-	-
<u>TIGZIRT:</u>													
TIGZIRT	MIZRANA (PRIVE)	02	3*	39	67								
	LES TROIS FRERES (PRIVE)		3*	24	46								
	AURES (PRIVE)	02	1*	16	22								
	SNC GUEDMINE ET CIE HOTEL RESTAURANT (PRIVE)		1*	16	40								
	LE NUMIDE (PRIVE)	1	SE	25	47								
IFLISSEN	LE SOLITAIRE (PRIVE)					1	NC	24	30				
MIZRANA													
Total Daira	6	5	-	120	222	1	-	24	30	-	-	-	-
<u>TIZI GHENIFF</u>													
TIZI GHENIF	RELAIS ROUTIER EL MERS	01	1*	15	30	-	-	-	-	-	-	-	-
M'KIRA													
Total Daira	01	01	-	15	30	-	-	-	-	-	-	-	-
Total Wilaya	32	23	-	709	1 203	07	-	168	352	02	-	47	55

Source : direction du Tourisme et de l'Artisanat

NB : Catég : Catégorie, **Chamb** : Chambre, **SE** : Sans Etoile, **NC** : Non Classé, **CU** : Catégorie Unique, **EDH** : Etablissement destiné à l'Hôtellerie

4- Liste des infrastructures hôtelières fermées (arrêtée au 31/12/2018):

N°	Désignation	Localisation (commune)	Nature Juridique (Public ou Privé)	Type	Capacité en Lits	Classement
01	AMRAOUA	Tizi-Ouzou	Public	Urbain	292	4*
02	LALLA KHEDIDJA	Tizi-Ouzou	Public		90	3*
03	AUBERGE BRACELET D'ARGENT	Beni Yenni	Public	Climatique	52	3*
04	EL ARZ	Boghni	Public		550	3*
05	TAMGOUT	Yakouren	Public		150	2*
06	BELLOUA	Tizi-Ouzou	Public	Urbain	78	2*
07	LARBAA NATH IRATHEN	L.N.Irathen	Communal		32	2*
08	HOTEL RESTAURANT THALA	Tizi-Gheniff	Privé	Climatique	52	1*
09	LA GRANDE KABYLIE	Tizi-Ouzou	Privé	Urbain	40	N.C
10	PAVILLON DE LA PLAGES	Tigzirt	Communal	Balnéaire	20	N.C
11	TIGZIRT HOTEL	Tigzirt	Privé		11	N.C
12	LE LITTORAL	Azeffoun	Privé		30	
13	SARL SEBAOU	Tizi-Ouzou	Privé	Urbain	48	N.C
Total=13		//	//	//	1 445	//

Source : direction du Tourisme et de l'Artisanat

NB: -Hôtels fermés pour des travaux de réhabilitation et de modernisation: Amraoua, Lalla Khedidja, Auberge Bracelet d'argent, Tamgout, Belloua et El Arz.

-Hôtels fermés sur proposition des services de la sûreté de wilaya: Hôtel Restaurant THALA, La Grande Kabylie, Tigzirt Hôtel, le Littoral et SARL Sebaou

-Hôtels fermés pour litige : Pavillon de la plage et Larbaa Nath Irathen.

5 - Les Campings Familiaux :

Communes	Nombre de camping	Capacité (lits)
Ait Chaffâa	02	900
Total	02	900

**6 - Liste des Agences de Tourisme et de Voyages existantes à travers la wilaya
(arrêtée au 31/12/2018) :**

COMMUNE D'INPLANTATION	IDENTIFICATION DES AGENCES
TIZI-OUZOU	ONAT (SUCCURSALE)
	TVA (SUCCURSALE)
	ETK VOYAGES
	IDHOURAR TOURS
	AIR PLUS TOURISME
	SOLEIL VOYAGES (SUCCURSALE)
	IMURAS
	AREA VOYAGE
	AGORA TOURISME ET VOYAGES
	BA TOURS
	DJURDJURA TOURISME
	CROISI TOUR
	TAFSUT TRAVEL AND TOURISM
	KOUAOU TRAVEL
	FELICITA TOURS
	ECLIPSE TOURS
	LAND TRAVEL SERVICE
	SIROCCO VOYAGES
	AIR PLUS TOURISME (SUCCURSALE)
	MERATOUR
	FIRST CLASS TRAVEL
	ESSIWENE TRAVEL
	RIMENE VOYAGES
	PLANET TRAVEL FOR YOU
	LYNAM TRAVEL
	ADEPT TOUR
	TIZI VOYAGE
	HOP AND GO VOYAGES
	THILISSA TOURS
	TOURSMAG TRAVEL
	YALAS TOURS
	AIR MITICA VOYAGE
	GOING TRAVEL
REPOS VOYAGES	
MEDI SOL VOYAGES (SUCCURSALE)	
AIRZEK VOYAGES	
ZONE D'OR VOYAGE	
TOTAL COMMUNE	37

Source : direction du Tourisme et de l'Artisanat

**6 - Liste des Agences de Tourisme et de Voyages existantes à travers la wilaya
(arrêtée au 31/12/2018), suite :**

COMMUNE D'INPLANTATION	IDENTIFICATION DES AGENCES
BRAA BEN KHEDAA	EL AHRAR TOURISME ET VOYAGE (SUCCURSALE)
	BBK VOYAGES
TOTAL COMMUNE	02
AZAZGA	PRESTIGE VOYAGES
TOTAL COMMUNE	01
TIGZIRT	CLAIRE MER
	IOMUNIU VOYAGE
TOTAL COMMUNE	02
BOGHNI	AMAZONE TOURS
	THINZER TOUR TOURISME
	ERRANCE VOYAGE
TOTAL COMMUNE	03
DRAA EL MIZANE	IMKIREN
	AMARYLIS VOYAGES
TOTAL COMMUNE	02
LARBBA NATH IRATHEN	ABYS TRAVEL
TOTAL COMMUNE	01
FREHA	AYLAL VOYAGE
TOTAL COMMUNE	01
AZEFFOUN	BELHOS VOYAGE
TOTAL COMMUNE	01
OUAGUENOUN	SKY TOURS
TOTAL COMMUNE	01
BENI AISSI	THERKAVE TOURS
TOTAL COMMUNE	01
TOTAL WILAYA	52

Source : direction du Tourisme et de l'Artisanat

7 - Perspectives de développement du secteur

➤ Les projets d'investissement touristiques en cours de réalisation, arrêtés à fin 2018 :

Commune	Nom de l'investisseur	Nature du projet	Programme	Capacité (lits)	Emplois prévus	Taux de réalisation %
TIZI OUZOU	ALIOUA Med OULHADJ	Hôtel	75 Chambres+Ecole Hôtelière+ Restaurant	150	35	95
	AOUADFEL Mohammed	Hôtel	31 Chambres+Restaurant+Bar	62	15	65
	AIT DJOUDI Oufellah Azeddine	Hôtel	35 Chambres+Restaurant	70	17	60
	Mme BRAHIMI Née BOUHEDA Fatma	Hôtel	10 Chambres+ Restaurant	20	48	70
	ROUARMustapha	Appart-Hôtel	60 Chambres+ Espace Commercial	120	45	85
	AMMED HOUCINE	Résidence Tourisitique	60 Chambres+ Espace Commercial	120	65	70
	LEFAD Larbi	Hôtel	19 Chambres+Restaurant	38	13	70
	LAZIB Ali	Hôtel		0	72	
	DG ETK	Réhabilitation Hôtel LALLA KHEDIDJA	45 Chambres+Piscine	90	40	40
	DG ETK	Réhabilitation Hôtel BALLOUA	39Chambres+ Restaurant	78	32	40
CHELLOUL Achour	Extension Hôtel	60 Chambres+ Restaurant+ Cafeteria	120	80	80	
TIGZIRT	HAKOUM Youcef	Auberge	20 Chambres+Restaurant+ Bar	40	19	65
	Sarel Hôtel club cristal (Héritiers DEROUAZ Ali)	Hôtel	12 Chambres+ Restaurant+ Cafeteria	24	15	70
	BENAMGHAR Mohamed	Résidence	30 Chambre+Restaurant	60	20	5
	SENISAR A Madjid	Auberge (Zest)	6 Chambres+ Restaurant+ Cafeteria	12	13	50
	BOUKLIF Amar	Résidence Tourisitique	36 Chambres+ Restaurant+ Cafeteria+ Pizzeria	36	60	20
	MEZIANI Kamel	Hôtel	14 Chambres+ Restaurant+ Cafeteria+ Salle de Sport	50	16	40
	ZILLAL Hassane	Complexe Touristique	40 Chambres+ Restaurant	80	35	/
IFLISSEN	IGHIL Karim Salah	Extension Hôtel	24 Chambres+ Restaurant+ Bar	40	10	60
	OUMAOUCHÉ Belaid	Auberge	24 Chambres+ Restaurant+ Bar	48	19	100
	MEDAOUÉ Mohamed	Auberge	Privé	60	20	-
	TALMAKTADI Abdellah	Auberge Tourisitique	13 Chambres+ Restaurant	26	23	75
	REKOUANE Karim	Résidence Tourisitique	38 Chambres+ Restaurant	76	13	10
	KHANANE Ali et Djamel	Hôtel 5*	123 Chambres+Restaurant+Piscine+Air de Jeux	250	450	5
	SNC Littoral express Messmoul Mohamed,Hamid et Samir	Motel	28 Chambres+Restaurant+Cafeteria+Salle de Sport + Centre Commercial+ Station de Lavage+ Station Service	56	31	70

7 - Perspectives de développement du secteur, suite :

Commune	Nom de l'investisseur	Nature du projet	Programme	Capacité (lits)	Emplois prévus	Taux de réalisation %
BOUDJIMA	AOUACHE Ali	Hôtel	60 Chambres+ Espace Commercial	32	9	10
AZEFFOUN	HADOU Boudjemaa	Hôtel et Chalets	60 Chambres + Restaurant+ Cafétéria	120	27	100Chalets Hôtel en cours
	HADJOU Mohamed	Relais Routier	28Chambres + Restaurant+ Cafétéria	60	30	5
AIT CHAFFA	BELAID SID ALI	Terrain de comping	Domanial	600	70	95
MAKOUDA	HIDDOUCHE Mourad	Auberge	06 Chambres+ Bar-Restaurant	12	20	20
ZEKRI	HAMITICHE AMARA	Village de Vacance	54 Chambres+ Restaurant	108	132	80
AGHRIB	GUERDA Mouloud	Auberge	45 Chambres+Espace Commercial	94	20	65
	BELASELI Salem	Auberge	25 Chambres+Restaurant Familiale	50	30	40
BOGHNI	EGT Centre	Réhabilitation del'Hôtel EL ARZ	275 Chambres+ Restaurant	550	200	5
	CONSORT NEDJAR Mohamed, Ramdane et Hamid	Motel	50 Chambres+Restaurant	100	28	80
YAKOUREN	Heritiers goudjil mohend	Hotel	15 Chambres+Restaurant	30	15	80
	EGT Centre	Réhabilitation de l'Hôtel Tamgout	75 Chambres+Restaurant	150	42	30
OUAGUENOUN	SARL Athmane Octobus	Centre de Vacance	123 Chambres+Restaurant+Piscine+Air de Jeux	240	340	70
TIMIZART	SARL Complexe Touristique "Tamazirt Mokrane et Med "	Auberge	Privé	48	31	60
IRDJEN	LAZRI Karim	Hôtel	59 Chambres+Espace Commercial	118	55	85
	HOUAMDI Ibrahim	Auberge	14 Chambres+Restaurant	28	20	90
TIMIZART	Sarl Complexe Touristique TAMAZIRT Mokrane et Mohammed	Auberge	24 Chambres+ Bar-Restaurant	48	31	60
AZAZGA	ETRHB Hadad	Hôtel	70 Chambres+Restaurant	140	80	75
A.A.MIMOUN	SARL SKB Gérant ZOUAOUI Brahim	Hôtel	46Chambres+Espace de Cosommation Divers	92	80	70
BENI YENNI	DG ETK	Réhabilitation de Bracelet d'Argent	26 Chambres+Restaurant	52	20	40

7 - Perspectives de développement du secteur, suite :

Commune	Nom de l'investisseur	Nature du projet	Programme	Capacité (lits)	Emplois prévus	Taux de réalisation %
FREHA	SNC Abersi et CIE	Hôtel	31Chambres+ Espace Commercial	62	74	35
AZEFFOUN ZEST	SPA Groupe HADDAD	Complexe Touristique	31 Chambres+Restaurant+Piscine	941	374	90
AZEFFOUN ZEST BLEOUNA	NACEF Ahmed	Résidence Touristique	60 Chambres+ Restaurant	120	15	/
IFLISSEN ZEGZOU	MARKITOU Taher	Résidence Touristique	27 Chambres+ Station Service	54	43	/
IFLISSEN ISSENADJENE	MESSMOUL Samir	Résidence Touristique	Dossier d'approbation des plans non encore déposé	/	/	90
AIT CHAFFAA	CHATER A.Hakim	Résidence Touristique	75 Chambres	150	40	60
	BELAID Sid Ali	Terrain de Comping	200 Chambres	600	70	95

Source : direction du Tourisme et de l'Artisanat

ARTISANAT**Répartition des Artisans en activité par commune et par domaines d'activité au 31/12/2018**

Commune	Nombre d'artisans par secteur d'activité		
	Artisanat traditionnel et Art	Artisanat de production de biens	Artisanat de production de services
TIZI OZOU	750	250	1061
TOTAL DAIRA	750	250	1061
A.E.HAMMAM	67	25	136
AKBIL	17	7	34
ABI-YOUCHEF	52	16	85
AIT-YAHIA	20	9	41
TOTAL DAIRA	156	57	296
AZAZGA	193	71	274
FREHA	150	39	186
IFIGHA	44	9	49
ZEKRI	8	3	20
YAKOUREN	42	9	58
TOTAL DAIRA	437	131	587
AZEFFOUN	46	34	91
AGHRIBS	5	3	6
AKERROU	31	10	66
AIT CHAFAA	3		23
TOTAL DAIRA	85	47	186
BENI-DOUALA	121	30	154
A-MAHMOUD	80	39	116
BENI-AISSI	38	7	59
BENI-ZMENZER	39	4	39
TOTAL DAIRA	278	80	368
BENI-YENNI	143	16	33
IBOUDRAREN	8	8	23
YATAFEN	16	7	23
TOTAL DAIRA	167	31	79
BOGHNI	200	79	299
ASSI YOUCHEF	16	5	38
BOUNOUH	56	24	81
MECHTRAS	49	4	75
TOTAL DAIRA	321	112	493
BOUZEGUENE	118	44	209
BENI-ZEKKI	9	3	23
I-OUMALOU	68	13	60
IDJEUR	14	2	61
TOTAL DAIRA	209	62	353
D.B.KHEDDA	154	61	261
SIDI NAMANE	13	5	39
TADMAIT	49	20	122
TIRMITINE	45	19	131
TOTAL DAIRA	261	105	553
D.EL.MIZAN	119	58	229
AIN ZAOUIA	29	8	63
FRIKAT	123	20	114
A.Y.MOUSSA	22	11	57
TOTAL DAIRA	293	97	463

Répartition des Artisans en activité par commune et par domaines d'activité au 31/12/2018 suite :

Commune	Nombre d'artisans par secteur d'activité		
	Artisanat traditionnel et Art	Artisanat de production de biens	Artisanat de production de services
L.N.IRATHEN	100	31	209
AIT AGGOUACHA	10	4	15
IRDJEN	54	14	101
TOTAL DAIRA	164	49	325
IFERHOUNEN	57	17	66
ILLILTEN	20	9	40
IMSOUHAL	17	3	23
TOTAL DAIRA	94	29	129
MAATKAS	125	23	166
S.EL.TENNINE	38	18	58
TOTAL DAIRA	163	41	224
MAKOUDA	187	24	176
BOUDJIMA	69	11	65
TOTAL DAIRA	256	35	241
MEKLA	101	44	154
AIT KHELLILI	32	10	51
SOUAMA	35	12	65
TOTAL DAIRA	168	66	270
OUACIFS	59	18	53
A.BOUMAHDI	10	6	17
AIT TOUDERT	13	5	28
TOTAL DAIRA	82	29	98
OUADHIAS	108	30	147
A.BOUADOU	57	15	56
TIZI N'TLETA	29	4	49
A.GUEGHRANE	40	3	65
TOTAL DAIRA	234	52	317
OUAGUENOUN	112	24	107
A.A.MIMOUN	108	25	154
TIMIZART	112	21	162
TOTAL DAIRA	332	70	423
TIGZIRT	67	20	138
IFLISSEN	97	17	108
MIZRANA	24	7	50
TOTAL DAIRA	188	44	296
TIZI GHENIFF	42	29	145
M'KIRA	19	8	51
TOTAL DAIRA	61	37	196
TIZI RACHED	69	25	147
AIT OUMALOU	19	12	44
TOTAL DAIRA	88	37	191
TOTAL WILAYA	4787	1461	7149

Source : direction du Tourisme et de l'Artisanat

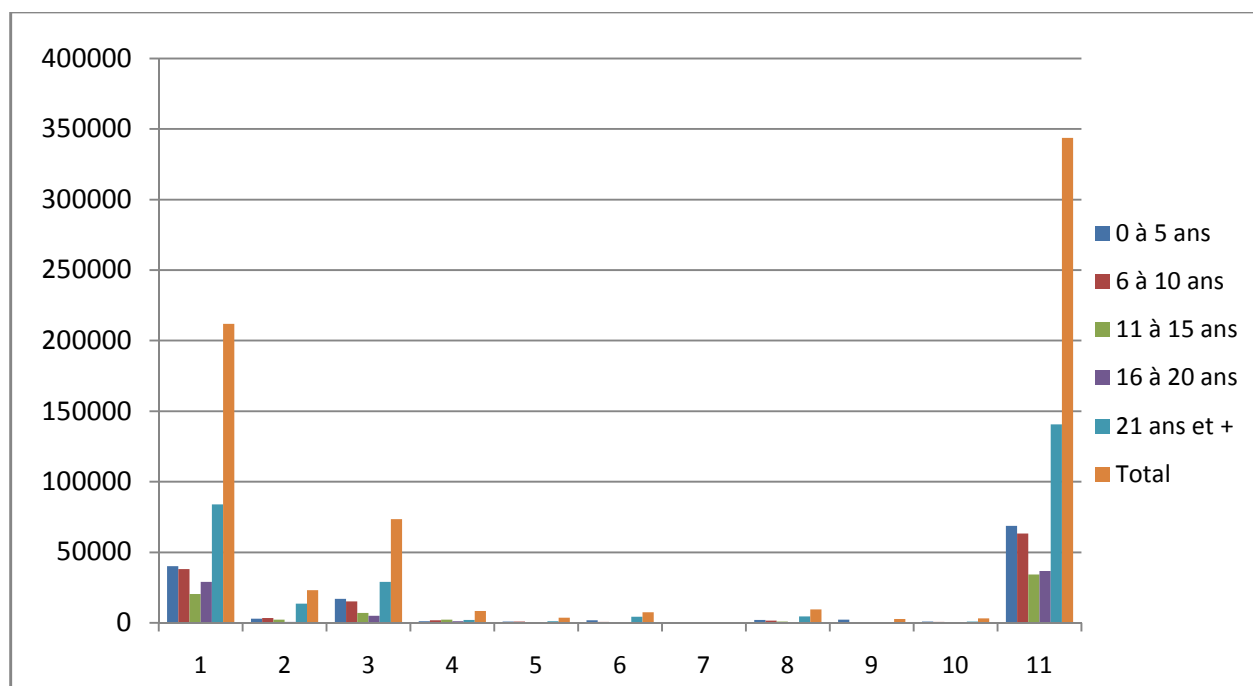
TRANSPORTS

4 – Situation du Parc automobile par catégories et par tranche d'âge (31/12/2018) :

Genres	0 à 5 ans	6 à 10 ans	11 à 15 ans	16 à 20 ans	21 ans et +	Total
Véhicule de tourisme	40050	38157	20515	29155	83984	211861
Camion et camionnettes	2930	3601	2331	684	13704	23250
Fourgons	17053	15217	7139	4917	29144	73470
Auto bus et bus	1075	1815	2245	1117	2180	8432
Tracteur routiers	770	1052	398	111	1242	3573
Tracteur agricoles	1737	725	420	187	4307	7376
Véhicules spéciaux	176	92	16	20	56	360
Remorques	2040	1768	840	315	4543	9506
Motos	2148	107	28	15	506	2804
Engins	813	751	381	184	1047	3176
Total	68792	63285	34313	36705	140713	343808

Source : Direction de la Réglementation et des Affaires Générales.

➤ Parc Automobile par Catégorie au 31/12/2018:



- Repartition des véhicules de transport de voyageurs par commune, arrêtée au 31-12-2018 :

Désignation des Communes	Entreprises privées				Fourgons Aménagés (09 places)		Service Taxi	
	BUS-MINI-BUS	Capacité	Fourgons Aménagés (12 places et plus)	Capacité	Nbre	Capacité	Nbre	Capacité
TIZI OZOU	220	10392	267	3870	76	684	1259	7784
TOTAL DAIRA	220	10392	267	3870	76	684	1259	7784
A.E.HAMMAM	37	937	161	2253	26	234	111	689
AKBIL	9	323	47	648	3	27	18	124
ABI-YOUCHEF	3	53	42	546	7	63	24	1579
AIT-YAHIA	5	141	64	889	18	162	51	346
TOTAL DAIRA	54	1454	314	4336	54	486	204	2738
AZAZGA	22	506	153	2069	18	162	124	726
FREHA	63	2025	115	1634	15	135	37	209
IFIGHA	16	679	60	772	4	36	1	5
ZEKRI	3	134	11	135	3	27	3	19
YAKOUREN	19	679	50	712	45	234	45	238
TOTAL DAIRA	123	4023	389	5322	85	594	210	1197
AZEFFOUN	23	918	54	702	8	72	27	147
AGHRIBS	20	850	52	683	9	81	2	12
AKERROU	15	697	19	252	2	18	2	10
AIT CHAFAA	6	112	23	294	5	45	1	5
TOTAL DAIRA	64	2577	148	1931	24	216	32	174
BENI-DOUALA	33	802	68	979	25	224	22	130
A-MAHMOUD	9	249	29	394	20	180	5	33
BENI-AISSI	13	404	24	337	15	135	3	17
BENI-ZMENZER	18	697	56	783	16	144	7	37
TOTAL DAIRA	73	2152	177	2493	76	683	37	217
BENI-YENNI	1	15	15	202	9	81	19	123
IBOUDRAREN	6	286	13	183	12	84	12	84
YATAFEN	3	84	14	222	6	54	6	42
TOTAL DAIRA	10	385	42	607	27	219	37	249
BOGHNI	29	1003	156	2022	6	54	164	1078
ASSI YOUCHEF	5	121	86	1184	3	27	9	47
BOUNOUH	18	779	46	595	3	27	34	184
MECHTRAS	18	750	30	420	3	27	36	228
TOTAL DAIRA	70	2653	318	4221	15	135	243	1537
BOUZEGUENE	44	1474	114	1543	25	225	16	82
BENI-ZEKKI	9	412	23	293	10	90	1	6
I-OUMALOU	23	691	97	1357	8	72	13	83
IDJEUR	14	495	73	951	7	63	8	42
TOTAL DAIRA	90	3072	307	4144	50	450	38	213
D.B.KHEDDA	57	2102	41	610	17	162	195	1237
SIDI NAMANE	23	627	38	582	8	72	2	10
TADMAIT	41	1092	66	948	22	198	4	22
TIRMITINE	28	1588	106	1438	20	180	0	0
TOTAL DAIRA	149	5409	251	3578	67	612	201	1269
D.EL.MIZAN	46	1696	74	991	6	54	131	834
AIN ZAOUIA	11	346	66	862	15	144	8	44
FRIKAT	6	236	12	152	5	45	12	68
A.Y.MOUSSA	54	1720	74	1057	19	171	19	171
TOTAL DAIRA	117	3998	226	3062	45	414	170	1117

2- Repartition des véhicules de transport de voyageurs par commune, arrêtée au 31-12-2018: suite.

Désignation des Communes	Entreprises privées				Fourgons Aménagés (09 places)		Service Taxi	
	BUS-MINI-BUS	Capacité	Fourgons Aménagés (12 places et plus)	Capacité	Nbre	Capacité	Nbre	Capacité
L.N.IRATHEN	26	602	122	1699	22	198	204	1214
AIT AGGOUACHA	9	130	32	422	9	49	8	44
IRDJEN	33	1328	39	551	6	54	40	242
TOTAL DAIRA	68	2060	193	2672	37	301	252	1500
IFERHOUNEN	9	141	63	871	24	216	14	92
ILLILTEN	6	87	46	613	9	78	3	19
IMSOUHAL	43	2053	48	617	15	135	5	29
TOTAL DAIRA	58	2281	157	2101	48	429	22	140
MAATKAS	51	2934	151	2176	17	150	42	264
S.EL.TENNINE	20	1513	42	562	7	63	51	297
TOTAL DAIRA	71	4447	193	2738	24	213	93	561
MAKOUDA	32	1418	106	1408	24	216	15	101
BOUDJIMA	30	714	81	1149	13	117	1	5
TOTAL DAIRA	62	2132	187	2557	37	333	16	106
MEKLA	40	1247	102	1473	12	108	43	263
AIT KHELLILI	38	1012	39	540	12	108	4	28
SOUAMA	11	384	41	565	6	54	2	14
TOTAL DAIRA	89	2643	182	2578	30	270	49	305
OUACIFS	18	572	4	86	17	117	16	112
A.BOUMAHDI	0	0	2	34	10	66	9	64
AIT TOUDERT	18	518	5	77	2	18	22	146
TOTAL DAIRA	36	1090	11	197	29	201	47	322
OUADHIAS	25	689	46	647	13	1172	71	447
A.BOUADOU	10	401	49	645	4	36	19	123
TIZI N'TLETA	12	528	41	542	18	162	27	170
A.GUEGHRANE	4	110	19	277	8	72	7	45
TOTAL DAIRA	51	1728	155	2111	43	1442	124	785
OUAGUENOUN	43	1498	60	860	7	63	47	323
A.A.MIMOUN	32	650	69	918	24	216	2	12
TIMIZART	59	2322	115	1586	23	207	2	10
TOTAL DAIRA	134	4470	244	3364	54	486	51	345
TIGZIRT	2	54	84	1151	20	180	5	30
IFLISSEN	26	786	94	1346	21	189	7	37
MIZRANA	5	84	61	931	10	90	6	32
TOTAL DAIRA	33	924	239	3428	51	459	18	99
TIZI GHENIFF	31	832	110	1450	3	27	80	470
M'KIRA	11	384	43	613	6	54	7	37
TOTAL DAIRA	42	1216	153	2063	9	81	87	507
TIZI RACHED	57	3861	49	656	21	189	24	139
AIT OUMALOU	14	521	49	681	8	72	41	233
TOTAL DAIRA	71	4382	98	1337	29	261	65	372
TOTAL WILAYA	1685	63488	4251	58710	910	8969	3255	21537

Source : direction des Transports

3 - Répartition des véhicules de transport de marchandises par commune, arrêté au 31-12-2018 :

Désignation des Communes	SECTEUR PUBLIC		SECTEUR PRIVE	
	Nbre de véhicules	Tonnage utile	Nbre de véhicules	Tonnage utile
TIZI OUZOU	537	5500,32	3001	30734,22
TOTAL DAIRA	537	5500,32	3001	30734,22
AIN EL HAMMAM	1	7	736	7060,38
AKBIL	0	0	178	1762,68
ABI YUCEF	0	0	363	3797,18
AIT YAHIA	0	0	205	1872,43
TOTAL DAIRA	1	7	1482	14492,67
AZAZGA	16	132,57	882	9259,15
FREHA	6	74,5	56,6	5449,12
IFIGHA	0	0	59	495,65
ZEKRI	0	0	70	878,49
YAKOUREN	1	10	108	1046,17
TOTAL DAIRA	23	217,07	1175,6	17128,58
AZEFFOUN	1	5,7	269	2725,01
AGHRIBS	0	0	268	3133,24
AKERROU	0	0	40	299,87
AIT CHAFAA	0	0	31	237,05
TOTAL DAIRA	1	5,7	608	6395,17
BENI DOUALA	1	20	293	2346,63
AIT MAHMOUD	2	14	112	822,79
BENI AISSI	0	0	120	1035,1
BENI ZMENZER	0	0	173	1572,69
TOTAL DAIRA	3	34	698	5777,21
BENI YENNI	3	25,8	81	536,2
IBOUDRARENE	0	0	92	661,84
YATAFEN	0	0	53	289,05
TOTAL DAIRA	3	25,8	226	1487,09
BOGHNI	12	80,14	792	8718,58
ASSI YUCEF	0	0	108	1248,9
BOUNOUH	0	0	141	1384,62
MECHTRAS	7	44,9	155	1623,83
TOTAL DAIRA	19	125,04	1196	12975,93
BOUZEGUENE	1	7	519	5901,11
BENI ZEKKI	0	0	36	374,64
ILLOULA OUMALOU	4	22	198	1521,92
IDJEUR	4	28,25	95	995,33
TOTAL DAIRA	9	57,25	848	8793
DRAA BEN KHEDDA	64	702	741	6272,52
SIDI NAMANE	1	20	249	3022,61
TADMAIT	13	157,3	309	2693,84
TIRMITINE	1	2,5	320	2783,08
TOTAL DAIRA	0	0	1619	14772,05
DRAA EL MIZAN	41	441,75	585	4874,48
AIN ZAOUIA	1	7	222	2372,01
FRIKAT	0	0	192	1973,37
AIT YAHIA MOUSSA	0	0	406	2882,16
TOTAL DAIRA	42	448,75	1405	12102,02

3- Répartition des véhicules de transport de marchandises par commune, arrêté au 31-12-2018 :

Désignation des COMMUNES	SECTEUR PUBLIC		SECTEUR PRIVE	
	Nbre de véhicules	Tonnage utile	Nbre de véhicules	Tonnage utile
LARBAA N.IRATHEN	21	150,35	608	5375,85
AIT AGOUCHA	0	0	35	351,18
IRDJEN	34	361,2	260	2900,34
TOTAL DAIRA	55	511,55	903	8627,37
IFERHOUNENE	1	3,3	362	3485,34
ILLILTEN	2	10,3	165	1432,05
IMSOUHEL	0	0	107	1074,97
TOTAL DAIRA	3	13,6	634	5992,36
MAATKAS	5	29,9	449	3973,98
SOUK EL TENINE	0	0	217	1885,66
TOTAL DAIRA	5	29,9	666	5859,64
MAKOUDA	2	6,6	457	3445,89
BOUJIMA	2	7,57	210	1554,81
TOTAL DAIRA	4	14,17	667	5000,7
MEKLA	13	172	505	5197,61
AIT KHELILI	0	0	115	1262,85
SOUAMAA	2	13,3	70	540
TOTAL DAIRA	15	185,3	690	7000,46
OUACIFS	6	41,19	213	1491,52
AIT BOUMAHDI	3	23,3	93	590,21
AIT TOUDERT	5	16,5	127	1120,5
TOTAL DAIRA	14	80,99	433	3202,23
OUADHIAS	3	40	409	4227,07
AIT BOUADOU	6	37,6	101	1011,26
TIZI N'TLATA	0	0	177	1787,61
A.GUEGHERANE	4	18,35	91	705,04
TOTAL DAIRA	13	95,95	778	7730,98
OUAGUENOUN	0	0	529	4838,89
AIT AISSA MIMOUN	3	16,6	369	3063,6
TIMIZART	0	0	394	4148,76
TOTAL DAIRA	3	16,6	1292	12051,25
TIGZIRT	6	42,5	244	2114,04
IFLISSEN	0	0	170	1677,66
MIZRANA	1	3,05	132	1121,34
TOTAL DAIRA	7	45,55	546	4913,04
TIZI GHENIFF	18	230	297	3011,39
M'KIRA	0	0	129	1416,47
TOTAL DAIRA	18	230	426	4427,86
TIZI RACHED	16	150,9	423	4111,95
AIT OUMALOU	3	16	111	1022,44
TOTAL DAIRA	19	166,9	534	5134,39
TOTAL WILAYA	794,00	7811,44	19827,6	194598,22

Source : direction du transport

4- Transports par taxi :

Type taxi	Taxis individuels	Taxis collectifs urbains	Taxis collectifs inter urbains	Taxis collectifs inter wilaya	Fourgons	TOTAL
Nbre de taxi	1245	646	1199	172	810	4072
Capacité offerte	6632	4348	7671	1204	7280	27135

5- Transport de voyageurs propre compte privé :

Année	Nombre D'opérateurs	Type	Nombre de véhicules	Capacité offerte	Nombre de lignes
		de véhicule			
2016	12	A. Car/ M.Car/ M.Bus	68	1355	20
2017	12	A.Car/ M.Car/ M.Bus	70	1373	21

6- Transport routier de marchandises :**6-1 Le TPCM : transport propre compte de marchandises :**

	Nombre d'opérateurs		Nombre de véhicules		Tonnage utile	
	2017	2018	2017	2018	2017	2018
STATUT PRIVÉ	6621	6610	10016	9952	81007,06	80426,61
Variation	-625		726		10426,02	
STATUT PUBLIC	1	1	24	24	336	336
Variation	0		0		0	

6-2 Le TPM : transport public de marchandises :

	Nombre d'opérateurs		Nombre de véhicules		Tonnage utile	
	2017	2018	2017	2018	2017	2018
STATUT PRIVE	8119	7494	9902	10628	106882,52	117308,52
Variation	540		750		7616,67	
STATUT PUBLIC	1	1	24	24	336	336

Source : direction des transports

7- Nombre d'auto-écoles par communes arrêté au 31-12-2018:

COMMUNES	NOMBRE D'AUTO-ÉCOLES	Nbre de vehicules en (B)	Nbre de vehicules en (C)	Nbre de vehicules en (D)	Nbre de vehicules en (E)	Nbre de vehicules en (A)	Nbre de vehicules en (F)
TIZI OUZOU	67	85	7	8	4	4	1
TOTAL DAIRA	67	85	7	8	4	4	1
AIN EL HAMMAM	11	12	4	2	1	0	0
AKBIL	0	0	0	0	0	0	0
ABI YUCEF	0	0	0	0	0	0	0
AIT YAHIA	0	0	0	0	0	0	0
TOTAL DAIRA	11	12	4	2	1	0	0
AZAZGA	22	26	6	3	2	1	0
FREHA	10	15	4	2	1	2	0
IFIGHA	1	1	0	0	0	0	0
ZEKRI	0	0	0	0	0	0	0
YAKOUREN	2	4	0	0	0	0	0
TOTAL DAIRA	35	46	10	5	3	3	0
AZEFFOUN	4	6	2	0	0	1	0
AGHRIBS	2	3	0	0	0	0	0
AKERROU	0	0	0	0	0	0	0
AIT CHAFAA	0	0	0	0	0	0	0
TOTAL DAIRA	6	9	2	0	0	0	0
BENI DOUALA	9	10	2	1	0	0	0
AIT MAHMOUD	0	0	0	0	0	0	0
BENI AISSI	1	2	0	0	0	0	0
BENI ZMENZER	2	4	1	1	0	0	0
TOTAL DAIRA	12	16	3	2	0	0	0
BENI YENNI	2	2	0	0	0	0	0
IBOUDRARENE	0	0	0	0	0	0	0
YATAFEN	1	2	0	0	0	0	0
TOTAL DAIRA	3	4	0	0	0	0	0
BOGHNI	11	17	1	0	1	0	0
ASSI YUCEF	3	5	1	0	0	0	0
BOUNOUH	0	0	0	0	0	0	0
MECHTRAS	3	5	1	1	0	0	0
TOTAL DAIRA	17	27	3	1	1	0	0
BOUZEGUENE	10	12	2	1	0	0	0
BENI ZEKKI	0	0	0	0	0	0	0
ILLOULA OUMALOU	4	4	1	1	0	0	0
IDJEUR	1	1	0	0	0	0	0
TOTAL DAIRA	15	17	3	2	0	0	0
D.BEN KHEDDA	17	18	6	3	2	1	0
SIDI NAMANE	1	1	0	0	0	0	0
TADMAIT	5	5	2	0	0	1	0
TIRMITINE	0	0	0	0	0	0	0
TOTAL DAIRA	23	24	8	3	2	2	0
DRAA EL MIZAN	8	11	3	2	1	0	0
AIN ZAOUIA	2	3	1	1	1	0	0
FRIKAT	1	1	0	0	0	0	0
AIT Y.MOUSSA	3	3	1	0	1	0	0
TOTAL DAIRA	14	18	5	3	3	0	0

8- Nombre d'auto-écoles par communes, arrêté au 31-12-2018, suite :

COMMUNES	NOMBRE D'AUTO-ÉCOLES	Nbre de vehicules en (B)	Nbre de vehicules en (C)	Nbre de vehicules en (D)	Nbre de vehicules en (E)	Nbre de vehicules en (A)	Nbre de vehicules en (F)
LARBAA N.IRATHEN	7	11	2	2	1	0	0
AIT AGOUCHA	0	0	0	0	0	0	0
IRDJEN	1	2	1	1	1	0	0
TOTAL DAIRA	8	13	3	3	2	0	0
IFERHOUNENE	4	7	3	2	0	0	0
ILLILTEN	1	1	0	0	0	0	0
IMSOUHEL	1	1	0	1	0	0	0
TOTAL DAIRA	6	9	3	3	0	0	0
MAATKAS	6	6	0	0	0	0	0
SOUK EL TENINE	3	5	0	1	0	0	0
TOTAL DAIRA	9	11	0	1	0	0	0
MAKOUDA	5	7	1	1	0	0	0
BOUJIMA	3	3	2	1	0	0	0
TOTAL DAIRA	8	10	3	2	0	0	0
MEKLA	8	12	3	2	0	0	0
AIT KHELILI	0	0	0	0	0	0	0
SOUAMA	0	0	0	0	0	0	0
TOTAL DAIRA	8	12	3	2	0	0	0
OUACIFS	4	7	2	1	1	0	0
AIT BOUMAHDI	0	0	0	0	0	0	0
AIT TOUDERT	0	0	0	0	0	0	0
TOTAL DAIRA	4	7	2	1	1	0	0
OUADHIAS	5	7	1	1	0	0	0
AIT BOUADOU	1	1	0	0	0	0	0
TIZI N'TLATA	2	3	1	1	1	0	0
A.GUEGHERANE	0	0	0	0	0	0	0
TOTAL DAIRA	8	11	2	2	1	0	0
OUAGUENOUN	8	10	0	0	0	0	0
AIT AISSA MIMOUN	3	5	2	1	0	0	0
TIMIZART	3	5	2	0	0	0	0
TOTAL DAIRA	14	20	4	1	0	0	0
TIGZIRT	7	9	3	2	0	1	0
IFLISSEN	1	2	0	0	0	0	0
MIZRANA	0	0	0	0	0	0	0
TOTAL DAIRA	8	11	3	2	0	0	0
TIZI GHENIFF	7	9	0	0	0	1	0
M'KIRA	2	2	1	0	0	0	0
TOTAL DAIRA	9	11	1	0	0	1	0
TIZI RACHED	6	7	1	0	0	0	0
AIT OUMALOU	0	0	0	0	0	0	0
TOTAL DAIRA	6	7	1	0	0	0	0
TOTAL WILAYA	291	380	70	43	18	10	1

Source : direction des Transports

STOCKAGE ET DISTRIBUTION

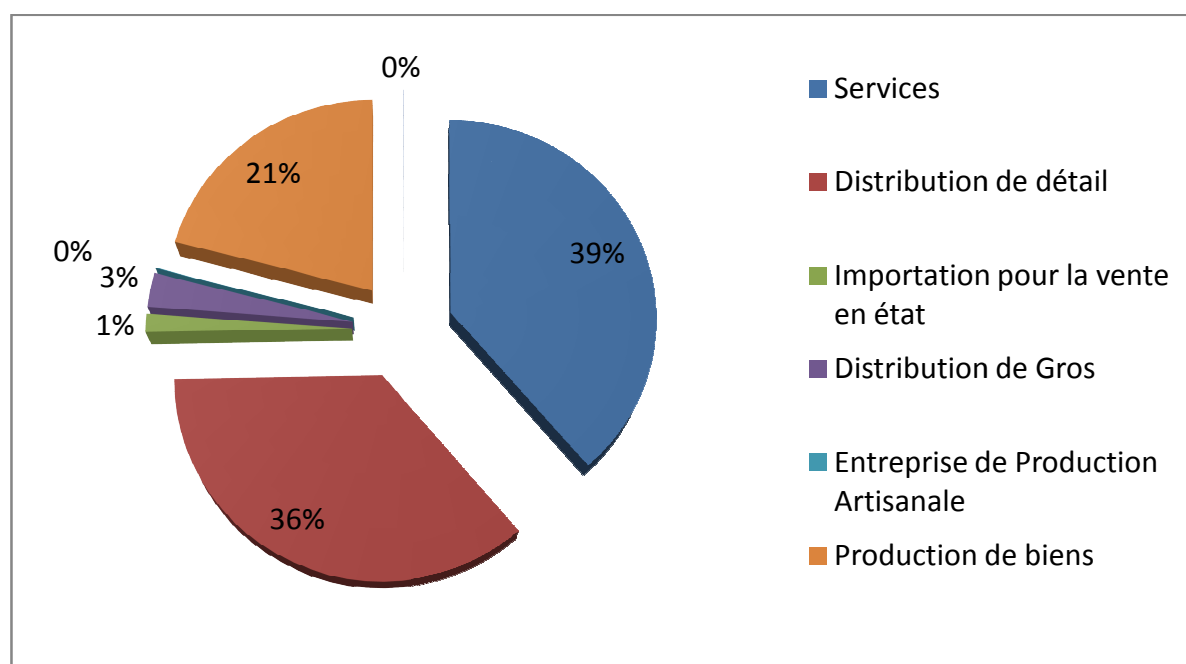
1- Répartition des inscriptions au registre de commerce :

	<i>Personnes Physiques</i>	<i>Personnes Morales</i>	<i>Total</i>
Services	31 176	2 343	33 519
Distribution en détail	30 285	785	31 070
Importation pour la vente en l'état	63	1 211	1 274
Distribution en Gros	1 780	657	2 437
Entreprise de Production Artisanale	01	43	44
Production de biens	15 078	3 016	18 094
Exportation	02	36	38
Total	78 385	8 091	86 476

Source : direction du Commerce

➤ Répartition des inscriptions au registre de commerce par types d'activités. :

	%
Services	38,76
Distribution de détail	35,93
Importation pour la vente en état	01,47
Distribution de Gros	2,82
Entreprise de Production Artisanale	0,05
Production de biens	20,92
Exportation	0,04



2 – Répartition des marchés hebdomadaires existants par commune à fin 2018:

Daira	APC	Jour du Marché	Situation du Marché
LN IRATHEN	LN Irathen	Mercredi	Place traditionnelle et ruelle
TIZI RACHED	TIZI RACHED	Mardi	Ruelles à coté d'oued Sebaou
DRAA EL MIZAN	Draa El Mizan	Mercredi	Place traditionnelle et ruelle
	Ait Yahia Moussa	Mardi	
BENI DOUALA	Beni Douala	Mercredi	Place traditionnelle et ruelle
MAKOUDA	Boudjima	Jeudi	Place traditionnelle
AIN EL HAMMAM	Ain El Hammam	Samedi-Mardi	Place traditionnelle et ruelle
IFERHOUNENE	Iferhounene	Mercredi	Place traditionnelle et ruelle
	Illilten	Dimanche	
BOGHNI	Boghni	Dimanche	Place Clôture
BOUZEGUENE	Bouzeguene	Mardi	Zone agglomérée semi construite
	Illoula	Jeudi	
MEKLA	Souama	Mercredi	Place traditionnelle
OUADHIAS	Ouadhias	Mardi	Zone agglomérée
TIZI-GHENIFF	Tizi-Gheniff	Samedi	Zone agglomérée
M'KIRA	M'kira	Mercredi	Place traditionnelle
MAATKAS	Souk El Teniine	Lundi	Zone agglomérée
OUAGUENOUN	Timizart	Dimanche	Place traditionnelle
AZEFFOUN	Azeffoun	Jeudi	Ruelle
AGHRIBS	Aghribs	Lundi	Ruelle
OUACIFS	Ouacifs	Mercredi	Place traditionnelle
TIGZIRT	Tigzirt	Mercredi	Place traditionnelle
TIZI-OUZOU	Tala Atthmane	Vendredi	Zone d'activité
	Tizi Ouzou		Rocade Sud, Abid Chamlal
AZAZGA	Azazga	Samedi-Lundi-Jeudi	Zone agglomérée

Source : direction du Commerce

3- Autres marchés**3.1) Marché de gros :**

Marché de gros de fruits et Légumes, SARL Marché de gros TO LA ROCADE SUD gérée par le nommé CHABANE Abdelaziz, sis à la Rocade Sud, groupe de propriété N°87, section 17, lieu dit Abid Chamlal, Commune de Tizi-Ouzou.

a) Les Marchés de Produits Alimentaires, Fruits et Légumes :

- Marché de proximité d'Azazga ;
- Marché couvert d'Azazga ;
- Marché couvert "Centre Commercial BENANI" Draâ Ben Khedda ;
- Marché couvert de Boudjima ;
- Marché de proximité de Mekla ;
- Marché de proximité de Soumaa ;
- Marché couvert "extension BENANI" Draâ Ben Khedda ;
- Marché couvert (Ex SEMPAC) de Larbâa Nath Irathen.

b) Les Marchés Spécialisés :**❖ Effets Vestimentaires :**

- Marché couvert de Tizi-Ouzou,
- Centre Commercial "La Cigogne" Draâ Ben Khedda (Ex Aswak)
- Marché couvert de Tigzirt
- Marché couvert de Yatafene (Boxes Batimétal)
- Marché couvert BATIMETAL Draâ Ben Khedda, activités non Alimentaire

❖ *Voitures d'occasion :*

- Marché d'Azazga

- **Marchés Informels :**

Localisation des Marchés Informels	Dimension du Marché	Périodicité	Estimation des Intervenants
Site axe 1 ^e Novembre Tizi Ouzou	Local	Quotidien	253
Site Draa Ben Khadda	Local	Quotidien	116
Total	/		369

Source : direction du Commerce

5 - Stockage sous froid :

DAIRA	Nombre d'Entreprises	Capacité de Stockage(M ³)
AZAZGA	19	6 678
TIZI-OUZOU	25	17 072
DRAA BEN KHEDDA	11	20 248
OUADHIAS	1	120
OUAGUENOUNE	13	14 602
LARBA NATH IRATHEN	/	/
MAKOUDA	2	/
TIZI-RACHED	17	2 156
BOUZEGUENE	2	80
MEKLA	/	/
AÏN EL HAMMAM	3	/
TIGZIRT	2	440
BOGHNI	1	950
DRAA EL MIZAN	1	1 000
AZEFFOUN	/	/
BOUDJIMA	/	/
MAATKAS	2	400
TIMIZART	1	240
BENI DOUALA	1	70
AÏT TOUDERT	1	300
BENI ZMENZER	2	450
TOTAL	104	64 806

Source : direction du Commerce

6 – Répartition par commune, des commerçants existants à fin 2018 :

DESIGNATION DES COMMUNES	COMMERCANTS			SUPERETTE		SUPERMARCHES	
	Total	Dont Grossistes Distributeurs	Dont Boulangeries	Nombre	Surface Totale	Nombre	Surface Totale
TIZI OUZOU	25 437	864	79	40	/	05	/
TOTAL DAIRA	25 437	864	79	40	/	05	/
A-E-HAMMAM	1 719	34	08	07	/	00	/
AKBIL	285	09	02	00	/	00	/
ABI-YOUCHEF	564	15	03	04	/	00	/
AIT-YAHIA	665	07	04	02	/	01	/
TOTAL DAIRA	3 233	65	17	13	/	01	/
AZAZGA	3 608	117	28	20	/	01	/
FREHA	2 035	63	16	11		02	
IFIGHA	347	07	05	01	/	00	/
ZEKRI	130	01	02	00	/	/	
YAKOUREN	628	06	07	02	/	00	/
TOTAL DAIRA	6 748	194	58	34	/	03	/
AZEFFOUN	1 113	19	12	05	/	/	/
AGHRIBS	635	08	08	03	/	/	/
AKERROU	129	00	00	00	/	/	/
AIT CHAFAA	121	00	01	00	/	/	/
TOTAL DAIRA	1 998	27	21	08	/	/	/
BENI-DOUALA	1 306	32	05	04	/	/	/
AIT-MAHMOUD	298	03	01	01	/	/	/
BENI-AISSI	447	11	03	02	/	/	/
BENI-ZMENZER	762	08	04	02	/	/	/
TOTAL DAIRA	2 813	54	13	09	/	/	/
BENI-YENNI	241	01	03	00	/	/	/
IBOUDRARENE	229	06	00	00	/	/	/
YATAFEN	164	04	01	00	/	/	/
TOTAL DAIRA	634	11	04	00	/	/	/
BOGHNI	2 868	105	15	08	/	/	/
ASSI-YOUCHEF	580	05	04	03	/	/	/
BOUNOUH	289	02	03	00	/	/	/
MECHTRAS	721	25	07	03	/	/	/
TOTAL DAIRA	4 458	137	29	14	/	/	/
BOUZEGUENE	1 823	32	13	08	/	01	/
BENI-ZEKKI	120	01	01	01	/	/	/
ILLOULA OUMALOU	368	11	02	05	/	/	/
IDJEUR	396	01	04	00	/	/	/
TOTAL DAIRA	2 707	45	20	14	/	01	/
D-B-KHEDDA	2 843	80	17	01	/	/	/
SIDI-NAAMANE	464	13	02	00	/	/	/
TADMAIT	1 077	22	11	00	/	/	/
TIRMITINE	892	06	05	01	/	/	/
TOTAL DAIRA	5 276	121	35	02	/	/	/
D-E-MIZANE	2 122	59	21	03	/	/	/
AIN ZAOUIA	707	09	05	07	/	/	/
FRIKAT	362	06	03	00	/	/	/
A-Y-MOUSSA	630	04	03	00	/	/	/
TOTAL DAIRA	3 821	78	32	10	/	/	/

6 – Répartition par commune, des commerçants existants à fin 2018, suite :

DESIGNATION DES COMMUNES	COMMERCANTS			SUPERETTE		SUPERMARCHES	
	Total	Dont Grossistes Distributeurs	Dont Boulangeries	Nombre	Surface Totale	Nombre	Surface Totale
L-N-IRATHEN	2 039	41	16	02	/	1	/
A-AGOUACHA	170	04	01	01	/	/	/
IRDJEN	590	14	03	02	/	/	/
TOTAL DAIRA	2 799	59	20	05	/	01	/
IFERHOUNENE	670	04	05	02	/	/	/
ILLILTEN	433	08	01	00	/	/	/
IMSOUHEL	268	01	00	01	/	/	/
TOTAL DAIRA	1 371	13	06	03	/	/	/
MAATKAS	1 507	33	11	08	/	/	/
S-E-TENINE	827	09	05	01	/	/	/
TOTAL DAIRA	2 334	42	16	09	/	/	/
MAKOUDA	1 548	25	11	11	/	/	/
BOUDJIMA	808	07	05	02	/	01	/
TOTAL DAIRA	2 356	32	16	13	/	01	/
MEKLA	1 778	50	15	04	/	/	/
AIT-KHELLILI	449	08	07	04	/	/	/
SOUAMAA	459	02	04	00	/	/	/
TOTAL DAIRA	2 686	60	26	08	/	/	/
OUACIF	781	23	07	04	/	/	/
A-BOUMAHDI	209	05	01	00	/	/	/
AIT-TOUDERT	266	03	02	00	/	/	/
TOTAL DAIRA	1 256	31	10	04	/	/	/
OUADHIAS	1 321	25	14	09	/	/	/
A-BOUADDOU	495	07	05	00	/	/	/
TIZI-N'TLETA	578	07	06	02	/	01	/
A-GUEGHRANE	295	05	00	00	/	/	/
TOTAL DAIRA	2 689	44	25	11	/	01	/
OUAGHENOUNE	1 584	37	09	08	/	/	/
A-A-MIMOUN	1 516	58	10	02	/	/	/
TIMIZART	1 348	19	17	03	/	/	/
TOTAL DAIRA	4 448	114	36	13	/	/	/
TIGZIRT	1 510	19	04	10	/	01	/
IFLISSEN	751	09	06	07	/	/	/
MIZRANA	348	02	02	00	/	/	/
TOTAL DAIRA	2 609	30	12	17	/	01	/
TIZI GHENIFF	1 373	15	09	03	/	/	/
M'KIRA	502	07	05	00	/	/	/
TOTAL DAIRA	1 875	22	14	03	/	/	/
TIZI RACHED	1 672	108	10	07	/	/	/
A-OUMALOU	661	05	01	00	/	/	/
TOTAL DAIRA	2 333	113	11	07	/	/	/
TOTAL WILAYA	83 881	2 156	500	237	/	14	/

Source : direction du Commerce

POSTES ET TELECOMMUNICATIONS

1- Répartition des établissements postaux existants par communes, à fin 2018 :

Désignation des communes	Recettes de plein exercice	Guichets annexes	Total
TIZI OUZOU	12	/	12
TOTAL DAIRA	12	/	12
A-E-HAMMAM	3	/	3
AKBIL	3	/	3
ABI YUCEF	2	/	2
AIT YAHIA	3	/	3
TOTAL DAIRA	11	/	11
AZAZGA	4	/	4
FREHA	3	/	3
IFIGHA	3	/	3
ZEKRI	2	/	2
YAKOUREN	2	/	2
TOTAL DAIRA	14	/	14
AZEFFOUN	1	/	1
AGHRIBS	2	/	2
AKERROU	2	/	2
AIT CHAFFA	1	/	1
TOTAL DAIRA	6	/	6
BENNI DOUALA	4	/	4
A-MAHMOUD	1	/	1
BENI AISSI	1	/	1
B-ZMENZER	1	/	1
TOTAL DAIRA	7	/	7
BENI YENNI	1	/	1
IBOUDRARENE	2	/	3
YATAFENE	2	/	1
TOTAL DAIRA	5	/	5
BOGHNI	3	/	3
ASSI YUCEF	1	/	1
BOUNOUH	1	/	1
MECHTRAS	2	/	2
TOTAL DAIRA	7	/	7
BOUZEGUENE	2	/	2
BENI ZEKKI	1	/	1
I-OUMALOU	3	/	3
IDJEUR	1	/	1
TOTAL DAIRA	7	/	7
D-B-KHEDDA	2	/	1
SIDI NAMANE	2	/	2
TADMAIT	2	/	2
TIRMITINE	3	/	3
TOTAL DAIRA	9	/	9
D-E-MIZAN	4	/	5
AIN ZAOUIA	2	/	2
FRIKAT	2	/	2
A-Y-MOUSSA	4	/	4
TOTAL DAIRA	12	/	12

1- Répartition des établissements postaux existants par communes, à fin 2018, suite :

Désignation des communes	Recettes de plein exercice	Guichets annexes	Total
L-N-IRATHEN	6	/	6
AIT AGOUACHA	1	/	1
IRDJEN	1	/	1
TOTAL DAIRA	8	/	8
IFERHOUNENE	1	/	1
ILLILTEN	2	/	2
IMSOUHAL	1	/	1
TOTAL DAIRA	4	/	4
MAATKAS	4	/	4
S-EL-TENINE	1	/	1
TOTAL DAIRA	5	/	5
MAKOUDA	5	/	5
BOUDJIMA	2	/	2
TOTAL DAIRA	7	/	7
MEKLA	4	/	4
AIT KHELLILI	3	/	3
SOUAMA	2	/	2
TOTAL DAIRA	9	/	9
OUACIFS	1	/	1
AIT BOUMAHDI	1	/	1
AIT TOUDERT	1	/	1
TOTAL DAIRA	3	/	3
OUADHIAS	3	/	3
A-BOUADDOU	1	/	1
TIZI N'TLETA	3	/	3
A-GUEGHRANE	2	/	2
TOTAL DAIRA	9	/	9
OUAGUENOUN	5	/	5
A-A-MIMOUN	3	/	3
TIMIZART	4	/	4
TOTAL DAIRA	12	/	12
TIGZIRT	2	/	2
IFLISSEN	5	/	5
MIZRANA	2	/	2
TOTAL DAIRA	9	/	9
TIZI GHENIFF	4	/	4
M'KIRA	3	/	3
TOTAL DAIRA	7	/	7
TIZI RACHED	3	/	3
AIT OUMALOU	1	/	1
TOTAL DAIRA	4	/	4
TOTAL WILAYA	167	0	167

Source : direction des Postes et des Télécommunications

2- Répartition des Equipements Téléphoniques par Communes à fin 2018 :

COMMUNES	Nombre d'équipement Fixe filaire						Capacité équipement Fixe filaire	Nombre d'abonnés Fixe filaire
	CCLT	CDC	URAD	ONU	RSS	MSAN		
TIZI OUZOU	1	0	1	4	0	71	69 248	31 599
TOTAL DAIRA	1	0	1	4	0	71	69 248	31 599
A-E-HAMMAM	0	0	1	0	0	6	2 016	1 640
AKBIL	0	0	0	0	0	1	288	124
ABI YOUCEF	0	0	0	0	0	2	464	427
AIT YAHIA	0	0	0	0	1	3	1328	569
TOTAL DAIRA	0	0	0	0	1	12	4 096	2 760
AZAZGA	0	0	0	0	1	8	5 424	3 943
FREHA	0	0	0	0	0	4	2 064	1 660
IFIGHA	0	0	0	0	0	2	816	575
ZEKRI	0	0	0	0	0	1	192	61
YAKOUREN	0	0	1	0	0	2	1904	745
TOTAL DAIRA	0	0	1	0	1	17	10 400	6 984
AZEFFOUN	0	0	0	0	0	4	1 952	1 210
AGHRIBS	0	0	0	0	1	1	544	336
AKERROU	0	0	0	0	0	1	288	126
AIT CHAFFA	0	0	0	0	0	1	128	92
TOTAL DAIRA	0	0	0	0	1	7	2 912	1 766
BENNI DOUALA	0	0	1	0	0	8	3 104	1 555
A-MAHMOUD	0	0	0	0	1	4	1 504	598
BENI AISSI	0	0	0	0	0	2	720	352
B-ZMENZER	0	0	0	0	0	3	1 104	787
TOTAL DAIRA	0	0	1	0	1	17	6 432	3 292
BENI YENNI	0	0	1	0	0	1	1 568	1 025
IBOUDRARENE	0	0	0	0	0	2	576	379
YATAFENE	0	0	0	0	1	1	640	274
TOTAL DAIRA	0	0	1	0	1	4	2 784	1 678
BOGHNI	0	0	1	0	0	7	4 624	2 590
ASSI YOUCEF	0	0	0	0	0	1	528	420
BOUNOUH	0	0	0	0	0	2	256	151
MECHTRAS	0	0	0	0	0	2	1 056	783
TOTAL DAIRA	0	0	1	0	0	12	6 080	3 944
BOUZEGUENE	0	0	0	0	0	1	768	734
BENI ZEKKI	0	0	0	0	0	1	288	171
I-OUMALOU	0	0	0	0	0	1	288	223
IDJEUR	0	0	0	0	0	1	528	302
TOTAL DAIRA	0	0	0	0	0	4	1 872	1 430
D-B-KHEDDA	0	0	1	0	0	8	7 984	5 109
SIDI NAMANE	0	0	0	0	0	3	624	470
TADMAIT	0	0	1	0	0	3	2 080	1 351
TIRMITINE	0	0	0	0	1	3	864	536
TOTAL DAIRA	0	0	2	0	1	17	11 552	7 466

2- Répartition des Equipements Téléphoniques par Communes à fin 2018, suite :

COMMUNES	Nombre d'équipement Fixe filaire						Capacité équipement Fixe filaire	Nombre d'abonnés Fixe filaire
	CCLT	CDC	URAD	ONU	RSS	MSAN		
D-E-MIZAN	0	0	0	0	0	9	3 648	2 725
AIN ZAOUIA	0	0	0	0	0	2	816	696
FRIKAT	0	0	0	0	0	1	384	338
A-Y-MOUSSA	0	0	0	0	0	1	288	100
TOTAL DAIRA	0	0	0	0	0	13	5 136	3 859
L-N-IRATHEN	0	1	0	0	0	8	8 752	4 594
AIT AGOUACHA	0	0	0	0	0	3	784	425
IRDJEN	0	0	0	0	0	5	1 760	1 140
TOTAL DAIRA	0	1	0	0	0	16	11 296	6 159
IFERHOUNENE	0	0	0	0	1	1	896	494
ILLILTEN	0	0	0	0	0	1	432	179
IMSOUHAL	0	0	0	0	0	1	240	44
TOTAL DAIRA	0	0	0	0	1	3	1 568	717
MAATKAS	0	0	0	0	0	1	528	496
S-EL-TENINE	0	0	0	0	0	1	624	523
TOTAL DAIRA	0	0	0	0	0	2	1 152	1 019
MAKOUDA	0	0	0	0	0	5	1 584	1 162
BOUDJIMA	0	0	0	0	0	3	1 344	771
TOTAL DAIRA	0	0	0	0	0	8	2 928	1 933
MEKLA	0	0	1	0	0	9	5 072	2 905
AIT KHELLILI	0	0	0	0	0	2	576	433
SOUAMA	0	0	0	0	0	2	676	597
TOTAL DAIRA	0	0	1	0	0	13	6 320	3 935
OUACIFS	0	0	0	0	0	3	816	663
AIT BOUMAHDI	0	0	0	0	0	1	416	340
AIT TOUDERT	0	0	0	0	0	1	288	140
TOTAL DAIRA	0	0	0	0	0	5	1 520	1 143
OUADHIAS	0	0	1	0	0	4	3 184	1 989
A-BOUADDOU	0	0	0	0	0	1	576	558
TIZI N'TLETA	0	0	0	0	1	4	1 216	720
A-GUEGHRANE	0	0	0	0	1	1	848	293
TOTAL DAIRA	0	0	1	0	2	10	5 824	3 560
OUAGUENOUN	0	0	0	0	0	3	1 808	1 297
A-A-MIMOUN	0	0	0	0	0	1	288	187
TIMIZART	0	0	0	0	0	1	288	188
TOTAL DAIRA	0	0	0	0	0	5	2 384	1 672
TIGZIRT	0	0	1	0	0	6	4 496	2 365
IFLISSEN	0	0	0	0	0	3	1 248	541
MIZRANA	0	0	0	0	0	3	1 200	547
TOTAL DAIRA	0	0	1	0	0	12	6 944	3 453
TIZI GHENIFF	0	0	0	0	0	2	960	827
M'KIRA	0	0	0	0	0	1	288	165
TOTAL DAIRA	0	0	0	0	0	3	1 248	992
TIZI RACHED	0	0	1	0	1	5	3 264	1 923
AIT OUMALOU	0	0	0	0	0	2	480	256
TOTAL DAIRA	0	0	1	0	1	7	3 744	2 179
TOTAL WILAYA	1	1	11	4	10	258	165 824	91 540

Source : direction des Postes et des Télécommunications

EDUCATION

1- Enseignement primaire, année scolaire 2017-2018

a. Infrastructures :

Cycle Pré-Scolaire 2018/2019

Commune	Nbre divisions pédagogiques	Effectifs élèves	Dont filles	Effectifs Enseignants	
				Nbr Total	Dont Femmes
TIZI-OIUZOU	74	2 124	1 013	74	72
TOTAL DAIRA	74	2 124	1 013	74	72
A-EL-HAMMAM	15	330	157	15	14
AKBIL	7	96	45	7	5
AIT YAHIA	11	191	88	11	9
ABI-YOUCCEF	7	143	70	7	5
TOTAL DAIRA	40	760	360	40	33
AZAZGA	24	653	336	24	21
FREHA	20	519	268	20	20
IFIGHA	6	81	32	6	6
YAKOUREN	11	276	132	11	11
ZEKRI	3	78	48	3	3
TOTAL DAIRA	64	1 607	816	64	61
AZEFOUN	13	319	168	13	12
AGHRIB	11	230	113	11	10
AIT CHAFAA	3	50	24	3	3
AKEROU	4	91	49	4	4
TOTAL DAIRA	31	690	354	31	29
BENI-DOUALA	15	335	160	15	14
A-MAHMOUD	4	96	59	4	3
BENI-AISSI	4	119	53	4	3
BENI-ZMENZER	8	190	96	8	7
TOTAL DAIRA	31	740	368	31	27
BENI-YENNI	5	82	34	5	5
IBOUDARENE	4	71	37	4	4
YATAFEN	3	55	32	3	2
TOTAL DAIRA	12	208	103	12	11
BOGHNI	23	598	291	23	23
BOUNOUH	8	152	67	8	8
MECHTRAS	8	208	99	8	8
ASSI-YOUCCEF	9	210	122	9	8
TOTAL DAIRA	48	1 168	579	48	47
BOUZGHENE	16	319	146	16	16
BENI-ZEKKI	3	45	25	3	3
I-OUMALOU	11	170	84	11	8
IDJEUR	8	143	73	8	8
TOTAL DAIRA	38	677	328	38	35
DRAA-BEN-KHEDDA	18	447	219	18	18
SIDI-NAMANE	9	243	115	9	9
TADMAIT	17	476	249	17	17
TIRMITINE	14	353	170	14	11
TOTAL DAIRA	58	1 519	753	58	55

Infrastructures, suite :

Commune	Nbre divisions pédagogiques	Effectifs élèves	Dont filles	Effectifs Enseignants	
				Nbr Total	Dont Femmes
D-E-MIZAN	28	799	358	28	26
AIN-ZAOUIA	14	344	158	14	14
A-Y-MOUSSA	16	325	167	16	14
FRIKAT	11	240	107	11	11
TOTAL DAIRA	69	1 708	790	69	65
L-N-IRATHEN	21	470	220	21	21
A-AGOUCHA	3	61	31	3	3
IRDJEN	11	213	115	11	11
TOTAL DAIRA	35	744	366	35	35
IFERHOUNEN	11	166	88	11	9
ILLILTEN	8	105	46	8	7
IMSOUHAL	7	105	54	7	7
TOTAL DAIRA	26	376	188	26	23
MAATKAS	19	479	232	19	19
S-E-TENINE	10	275	132	10	8
TOTAL DAIRA	29	754	364	29	27
MAKOUDA	17	423	204	17	16
BOUDJIMA	10	215	108	10	6
TOTAL DAIRA	27	638	312	27	22
MEKLA	14	312	150	14	14
AIT-KHELLILI	9	176	86	9	9
SOUAMAA	7	137	63	7	7
TOTAL DAIRA	30	625	299	30	30
OUACIFS	9	174	81	9	9
AIT-BOUMAHDI	5	84	42	5	5
A-TOUDDERTH	7	122	55	7	7
TOTAL DAIRA	21	380	178	21	21
OUADHIAS	9	249	117	9	9
A-GHERGHRANE	6	112	54	6	6
TIZI-N'TLETA	10	242	129	10	10
A-BOUADOU	10	193	99	10	10
TOTAL DAIRA	35	796	399	35	35
OUAGUENOUN	15	393	169	15	15
A-A-MIMOUN	14	339	136	14	13
TIMIZART	24	598	295	24	22
TOTAL DAIRA	53	1 330	600	53	50
TIGZIRT	10	307	130	10	10
IFLISSEN	12	232	115	12	12
MIZRANA	8	181	98	8	6
TOTAL DAIRA	30	720	343	30	28
TIZI-GHENIF	21	567	280	21	21
M'KIRA	16	350	178	16	15
TOTAL DAIRA	37	917	458	37	36
TIZI-RACHED	12	318	183	12	10
AIT-OUMALOU	7	154	78	7	7
TOTAL DAIRA	19	472	261	19	17
TOTAL WILAYA	807	18 953	9 232	807	759

Cycle primaire au 2018/2019

Commune	Nbre d'écoles	Salles de Classes		Cantines Scolaires	
		Nbre Total	Dont non utilisées	Nbre Total	Capacité
TIZI-OIUZOU	50	570	13	40	7 006
TOTAL DAIRA	50	570	13	40	7 006
A-EL-HAMMAM	14	123	11	11	1 299
AKBIL	8	57	6	8	700
AIT YAHIA	11	89	19	11	1 202
ABI-YOUCEF	7	51	5	7	469
TOTAL DAIRA	40	320	41	37	3 670
AZAZGA	14	159	10	12	3 299
FREHA	12	125	7	10	2 508
IFIGHA	10	81	8	10	1 022
YAKOUREN	6	44	7	6	409
ZEKRI	3	20	3	3	258
TOTAL DAIRA	45	429	35	41	7 496
AZEFOUN	14	99	2	13	1 561
AGHRIB	8	80	5	8	1 590
AKEROU	3	25	4	3	311
AIT CHAFAA	3	24	1	3	212
TOTAL DAIRA	28	228	12	27	3 674
BENI-DOUALA	12	123	30	12	1 471
A-MAHMOUD	5	45	6	4	420
BENI-AISSI	4	40	12	4	620
BENI-ZMENZER	7	63	5	7	807
TOTAL DAIRA	28	271	53	27	3 318
BENI-YENNI	5	38	7	5	650
IBOUDARENE	6	42	6	6	981
YATAFEN	3	30	7	3	226
TOTAL DAIRA	14	110	20	14	1 857
BOGHNI	13	165	23	13	2 231
BOUNOUH	7	56	6	7	995
ASSI-YOUCEF	5	75	12	5	995
MECHTRAS	4	58	5	3	737
TOTAL DAIRA	29	354	46	28	4 958
BOUZGHENE	15	121	16	15	2 125
I-OUMALOU	11	82	9	11	1 027
BENI-ZEKKI	4	21	4	4	312
IDJEUR	7	66	8	7	873
TOTAL DAIRA	37	290	37	37	4 337
DRAA-BEN-KHEDDA	11	138	2	6	725
SIDI-NAMANE	6	54	0	5	479
TIRMITINE	12	92	9	11	1 130
TADMAIT	11	108	10	9	1 941
TOTAL DAIRA	40	392	21	31	4 275

1-1 Infrastructures, suite :

Commune	Nbre d'écoles	Salles de Classes		Cantines Scolaires	
		Nbre Total	Dont non utilisées	Nbre Total	Capacité
D-E-MIZAN	18	224	44	18	3 810
A-Y-MOUSSA	16	125	12	15	1 465
AIN-ZAOUIA	9	104	16	9	1 212
FRIKAT	8	59	0	7	1 060
TOTAL DAIRA	51	512	72	49	7 547
L-N-IRATHEN	17	185	38	13	3 049
A-AGOUCHA	4	24	6	3	515
IRDJEN	10	85	23	10	1 419
TOTAL DAIRA	31	294	67	26	4 983
IFERHOUNEN	11	97	10	11	1 033
ILLILTEN	10	68	9	8	657
IMSOUHAL	7	61	9	7	466
TOTAL DAIRA	28	226	28	26	2 156
MAATKAS	17	159	23	17	2 806
S-E-TENINE	9	84	4	9	1 143
TOTAL DAIRA	26	243	27	26	3 949
MAKOUDA	17	134	16	17	1 818
BOUDJIMA	8	79	7	8	961
TOTAL DAIRA	25	213	23	25	2 779
MEKLA	13	119	13	12	2 158
AIT-KHELLILI	8	73	18	6	1 136
SOUAMAA	7	68	16	6	977
TOTAL DAIRA	28	260	47	24	4 271
OUACIFS	8	72	8	8	801
AIT-BOUMAHDI	5	37	1	4	200
A-TOUDDERTH	6	56	11	6	650
TOTAL DAIRA	19	165	20	18	1 651
OUADHIAS	5	74	7	5	907
A-BOUADOU	8	81	11	8	940
TIZI-N'TLETA	7	78	11	7	830
A-GHERGHRANE	7	64	15	7	400
TOTAL DAIRA	27	297	44	27	3 077
OUAGUENOUN	9	87	6	9	2 031
A-A-MIMOUN	11	111	23	11	1 657
TIMIZART	17	153	13	17	2 956
TOTAL DAIRA	37	351	42	37	6 644
TIGZIRT	9	71	5	6	434
MIZRANA	8	59	4	8	969
IFLISSEN	11	86	11	11	1 722
TOTAL DAIRA	28	216	20	25	3 125
TIZI-GHENIF	17	158	3	13	2 768
M'KIRA	12	105	1	12	1 923
TOTAL DAIRA	29	263	4	25	4 691
TIZI-RACHED	11	105	10	11	2 689
AIT-OUMALOU	7	49	5	7	1 196
TOTAL DAIRA	18	154	15	18	3 885
TOTAL WILAYA	658	6 158	687	608	89 349

Source : Direction de l'Éducation

1-3 Effectifs élèves et enseignants du cycle (primaire):

Commune	Effectifs élèves	Dont filles	% Filles	Enseignants		% Féminin
				Nbre Total	Dont Femmes	
TIZI-OIUZOU	13 613	6 823	50,12	568	550	96,83
TOTAL DAIRA	13 613	6 823	50,12	568	550	96,83
A-EL-HAMMAM	1 738	856	49,25	100	95	95,00
AKBIL	541	255	47,13	43	35	81,40
AIT YAHIA	895	444	49,61	66	60	90,91
ABI-YOUCF	648	317	48,92	42	36	85,71
TOTAL DAIRA	3 822	1 872	48,98	251	226	90,04
AZAZGA	3 544	1 695	47,83	151	141	93,38
FREHA	2 445	1 185	48,47	121	108	89,26
IFIGHA	405	192	47,41	31	29	93,55
YAKOUREN	1 257	634	50,44	65	57	87,69
ZEKRI	239	115	48,12	17	14	82,35
TOTAL DAIRA	7 890	3 821	48,43	385	349	90,65
AZEFOUN	1 761	860	48,84	105	86	81,90
AKEROU	370	169	45,68	22	21	95,45
AIT CHAFAA	244	117	47,95	18	12	66,67
AGHRIB	1 156	571	49,39	65	57	87,69
TOTAL DAIRA	3 531	1 717	48,63	210	176	83,81
BENI-DOUALA	1 648	836	50,73	97	89	91,75
A-MAHMOUD	490	251	51,22	32	26	81,25
BENI-AISSI	645	306	47,44	27	25	92,59
BENI-ZMENZER	906	423	46,69	52	50	96,15
TOTAL DAIRA	3 689	1 816	49,23	208	190	91,35
BENI-YENNI	305	126	41,31	22	21	95,45
IBOUDARENE	330	159	48,18	27	27	100,00
YATAFEN	211	108	51,18	18	15	83,33
TOTAL DAIRA	846	393	46,45	67	63	94,03
BOGHNI	2 917	1 385	47,48	136	131	96,32
BOUNOUH	757	364	48,08	51	47	92,16
ASSI-YOUCF	1057	541	51,18	51	44	86,27
MECHTRAS	1054	571	54,17	50	47	94,00
TOTAL DAIRA	5 785	2 861	49,46	288	269	93,40
BOUZGHENE	1 653	803	48,58	102	95	93,14
I-OUMALOU	916	456	49,78	66	51	77,27
BENI-ZEKKI	232	128	55,17	15	12	80,00
IDJEUR	727	368	50,62	50	45	90,00
TOTAL DAIRA	3 528	1 755	49,74	233	203	87,12
DRAA-BEN-KHEDDA	4 036	1 968	48,76	155	150	96,77
SIDI-NAMANE	1 225	634	51,76	53	52	98,11
TADMAIT	2 110	1 063	50,38	98	94	95,92
TIRMITINE	1 497	711	47,49	86	77	89,53
TOTAL DAIRA	8 868	4 376	49,35	392	373	95,15

1-3 Effectifs élèves et enseignants du cycle (primaire), suite :

Commune	Effectifs élèves	Dont filles	% Filles	Enseignants		% Féminin
				Nbre Total	Dont Femmes	
D-E-MIZAN	3 659	1 757	48,02	168	153	91,07
FRIKAT	1 237	579	46,81	66	59	89,39
AIN-ZAOUIA	1 479	692	46,79	85	78	91,76
A-Y-MOUSSA	1 600	774	48,38	102	88	86,27
TOTAL DAIRA	7 975	3 802	47,67	421	378	89,79
L-N-IRATHEN	2 451	1 212	49,45	139	130	93,53
A-AGOUCHA	329	172	52,28	19	16	84,21
IRDJEN	1 048	488	46,56	63	59	93,65
TOTAL DAIRA	3 828	1 872	48,90	221	205	92,76
IFERHOUNEN	916	444	48,47	72	62	86,11
ILLILTEN	561	280	49,91	53	42	79,25
IMSOUHAL	419	207	49,40	35	28	80,00
TOTAL DAIRA	1 896	931	49,10	160	132	82,50
MAATKAS	2 421	1 104	45,60	130	115	88,46
S-E-TENINE	1 356	628	46,31	68	61	89,71
TOTAL DAIRA	3 777	1 732	45,86	198	176	88,89
MAKOUDA	1 953	935	47,88	116	103	88,79
BOUDJIMA	1 156	569	49,22	64	62	96,88
TOTAL DAIRA	3 109	1 504	48,38	180	165	91,67
MEKLA	1 890	858	45,40	107	97	90,65
AIT-KHELLILI	896	423	47,21	51	47	92,16
SOUAMAA	772	363	47,02	54	47	87,04
TOTAL DAIRA	3 558	1 644	46,21	212	191	90,09
OUACIFS	839	411	48,99	54	47	87,04
AIT-BOUMAHDI	346	156	45,09	25	22	88,00
A-TOUDDERTH	576	267	46,35	39	32	82,05
TOTAL DAIRA	1 761	834	47,36	118	101	85,59
OUADHIAS	1462	723	49,45	64	61	95,31
A-GHERGHRANE	579	283	48,88	39	36	92,31
A-BOUADOU	1 024	472	46,09	63	61	96,83
TIZI-N'TLETA	1 148	551	48,00	62	57	91,94
TOTAL DAIRA	4 213	2 029	48,16	228	215	94,30
OUAGUENOUN	1 891	889	47,01	87	80	91,95
A-A-MIMOUN	1 587	733	46,19	84	79	94,05
TIMIZART	2 704	1 356	50,15	135	115	85,19
TOTAL DAIRA	6 182	2 978	48,17	306	274	89,54
TIGZIRT	1 425	667	46,81	69	66	95,65
IFLISSEN	1 148	556	48,43	69	63	91,30
MIZRANA	770	395	51,30	50	42	84,00
TOTAL DAIRA	3 343	1 618	48,40	188	171	90,96
TIZI-GHENIF	2 823	1 303	46,16	144	131	90,97
M'KIRA	1 665	785	47,15	89	78	87,64
TOTAL DAIRA	4 488	2 088	46,52	233	209	89,70
TIZI-RACHED	1 764	869	49,26	87	84	96,55
AIT-OUMALOU	692	338	48,84	42	39	92,86
TOTAL DAIRA	2 456	1 207	49,14	129	123	95,35
TOTAL WILAYA	98 158	47 673	48,57	5 196	4 739	91,20

Source : Direction de l'Education

1-4 Indicateurs de l'enseignement primaire :

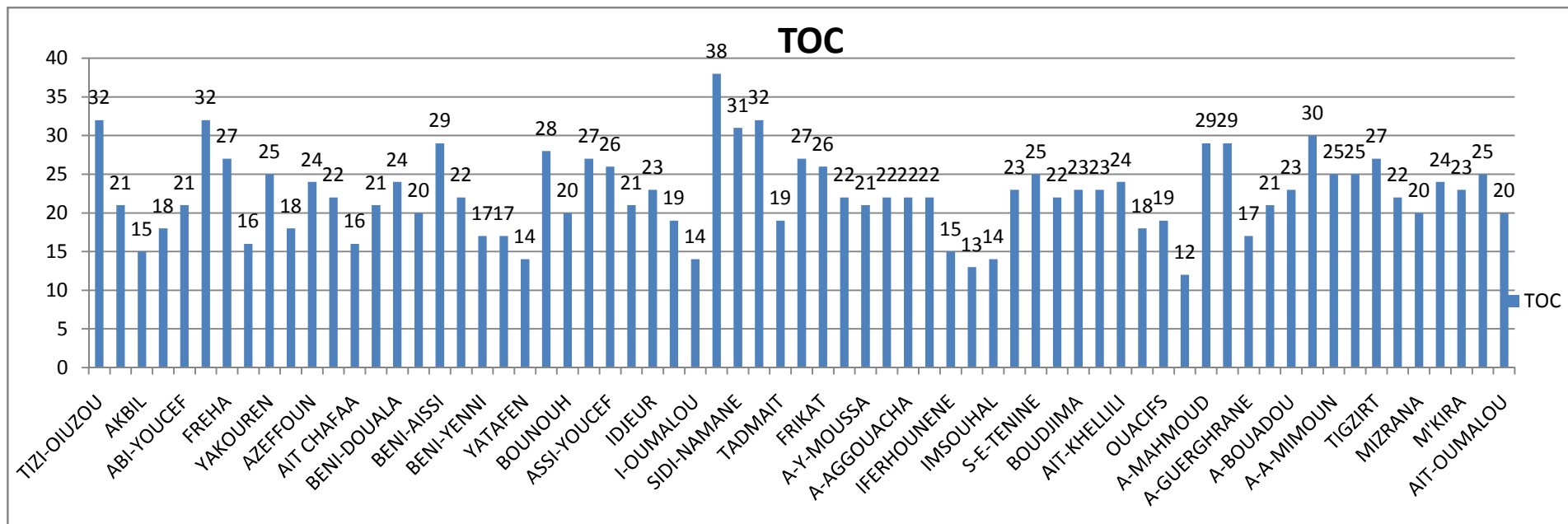
Commune	TOC	Taux d'encadrement	Taux de déperdition Scolaire
TIZI-OIUZOU	32	24	0,03
TOTAL DAIRA	32	24	0,09
A-EL-HAMMAM	21	17	0,00
AKBIL	15	13	0,00
AIT YAHIA	18	14	0,02
ABI-YOUCHEF	21	15	0,01
TOTAL DAIRA	19	15	0,01
AZAZGA	32	23	0,00
FREHA	27	20	0,00
IFIGHA	16	13	0,00
YAKOUREN	25	19	0,00
ZEKRI	18	14	0,00
TOTAL DAIRA	27	20	0,02
AZEFOUN	24	17	0,00
AKEROU	22	17	0,00
AIT CHAFAA	16	14	0,00
AGHRIB	21	18	0,00
TOTAL DAIRA	22	17	0,03
BENI-DOUALA	24	17	0,01
A-MAHMOUD	20	15	0,01
BENI-AISSI	29	24	0,02
BENI-ZMENZER	22	17	0,00
TOTAL DAIRA	23	18	0,02
BENI-YENNI	17	14	0,01
IBOUDARENE	17	12	0,01
YATAFEN	14	12	0,00
TOTAL DAIRA	16	13	0,00
BOGHNI	28	21	0,00
BOUNOUH	20	15	0,00
MECHTRAS	27	21	0,00
ASSI-YOUCHEF	26	21	0,19
TOTAL DAIRA	26	20	0,04
BOUZGHENE	21	16	0,01
IDJEUR	23	14	0,00
BENI-ZEKKI	19	15	0,01
I-OUMALOU	14	15	0,00
TOTAL DAIRA	19	15	0,02
DRAA-BEN-KHEDDA	38	26	0,01
SIDI-NAMANE	31	23	0,03
TIRMITINE	32	22	0,01
TADMAIT	19	17	0,02
TOTAL DAIRA	31	23	0,03

1-4 Indicateurs de l'enseignement primaire, suite :

Commune	TOC	Taux d'encadrement	Taux de déperdition Scolaire
D-E-MIZAN	27	22	0,00
FRIKAT	26	19	0,02
AIN-ZAOUIA	22	17	0,36
A-Y-MOUSSA	21	16	0,26
TOTAL DAIRA	25	19	0,03
L-N-IRATHEN	22	18	0,01
A-AGOUCHA	22	17	0,00
IRDJEN	22	17	0,00
TOTAL DAIRA	22	17	0,01
IFERHOUNEN	15	13	0,00
ILLILTEN	13	11	0,00
IMSOUHAL	14	12	0,00
TOTAL DAIRA	14	12	0,01
MAATKAS	23	19	0,00
S-E-TENINE	25	20	0,00
TOTAL DAIRA	24	19	0,02
MAKOUDA	22	17	0,00
BOUDJIMA	23	18	0,02
TOTAL DAIRA	22	17	0,02
MEKLA	23	18	0,01
AIT-KHELLILI	24	18	0,01
SOUAMAA	18	14	0,00
TOTAL DAIRA	22	17	0,01
OUACIFS	19	16	0,01
A-TOUDDERTH	12	14	0,00
AIT-BOUMAHDI	29	15	0,00
TOTAL DAIRA	19	15	0,01
OUADHIAS	29	23	0,02
A-GHERGHRANE	17	15	0,00
TIZI-N'TLETA	21	16	0,00
A-BOUADOU	23	19	0,00
TOTAL DAIRA	23	18	0,01
OUAGUENOUN	30	22	0,01
A-A-MIMOUN	25	19	0,00
TIMIZART	25	20	0,02
TOTAL DAIRA	27	20	0,02
TIGZIRT	27	21	0,01
IFLISSEN	22	17	0,01
MIZRANA	20	15	0,01
TOTAL DAIRA	23	18	0,01
TIZI-GHENIF	24	20	0,02
M'KIRA	23	19	0,00
TOTAL DAIRA	23	19	0,02
TIZI-RACHED	25	20	0,00
AIT-OUMALOU	20	16	0,00
TOTAL DAIRA	23	19	0,02
TOTAL WILAYA	24	19	0,05

Source : direction de l'Education

1-5 Repartition des établissements primaires par commune, selon le Taux d'Occupation des classes (T.O.C)



2- Enseignement moyen, année scolaire 2018-2019

2-1 Infrastructures

Commune	Nbre de CEM	Salles de classes		Capacité des établissements	Nbre de demi-pensions	capacité des demi-pensions
		Salles Existantes	Salles Utilisées			
TIZI-OIUZOU	22	333	317	13 800	11	2 500
TOTAL DAIRA	22	333	317	13 800	11	2 500
A-EL-HAMMAM	2	37	37	1 320	2	500
AKBIL	2	25	22	1 200	2	360
ABI-YOUCF	1	16	16	600	1	200
AIT YAHIA	3	36	34	1 440	3	600
TOTAL DAIRA	8	114	109	4 560	8	1 660
AZAZGA	5	88	87	3 240	5	1 040
FREHA	3	59	56	2 040	3	700
IFIGHA	1	20	14	600	1	300
ZEKRI	1	9	9	360	1	100
YAKOUREN	2	32	30	1 200	2	500
TOTAL DAIRA	12	208	196	7 440	12	2 640
AZEFOUN	3	51	42	2 040	3	700
AGHRIB	2	31	30	1 200	2	400
AKEROU	1	11	11	360	1	200
AIT CHAFAA	1	9	9	360	1	200
TOTAL DAIRA	7	102	92	3 960	7	1 500
BENI-DOUALA	4	49	49	2 160	4	750
A-MAHMOUD	1	10	10	600	1	200
BENI-AISSI	1	14	14	600	1	200
BENI-ZMENZER	2	31	30	1 440	2	400
TOTAL DAIRA	8	104	103	4 800	8	1 550
BENI-YENNI	1	11	11	480	1	200
IBOUDARENE	1	12	11	480	1	100
YATAFEN	1	12	11	480	1	200
TOTAL DAIRA	3	35	33	1 440	3	500
BOGHNI	4	72	72	2 840	4	1 000
ASSI-YOUCF	3	42	37	1 920	3	600
BOUNOUH	2	29	24	1 200	2	400
MECHTRAS	2	34	31	1 080	2	400
TOTAL DAIRA	11	177	164	7 040	11	2 400
BOUZGHENE	4	64	54	2 400	4	900
BENI-ZEKKI	1	6	6	360	1	100
I-OUMALOU	2	32	26	1 320	2	400
IDJEUR	2	28	24	1 320	2	400
TOTAL DAIRA	9	130	110	5 400	9	1 800
DRAA-BEN-KHEDDA	4	71	69	2 640	2	400
SIDI-NAMANE	2	20	20	840	2	400
TADMAIT	4	49	49	2 160	2	350
TIRMITINE	3	37	35	1 680	3	500
TOTAL DAIRA	13	177	173	7 320	9	1 650

2-1 Infrastructures, suite :

Commune	Nbre de CEM	Salles de classes		Capacité des établissements	Nbre de demi-pensions	capacité des demi-pensions
		Salles Existantes	Salles utilisées			
DRAA EI MIZAN	7	110	99	4 440	7	1 500
AIN ZAOUIA	2	36	35	1 200	2	400
FRIKAT	2	31	31	1 200	2	400
AIT YAHIA MOUSSA	4	53	49	2 160	4	800
TOTAL DAIRA	15	230	214	9 000	15	3 100
LARBAA NATH IRATHEN	4	71	71	2 400	4	1 000
AIT AGOUACHA	1	10	10	360	1	200
IRDJEN	1	18	18	720	1	200
TOTAL DAIRA	6	99	99	3 480	6	1 400
IFERHOUNEN	2	29	29	1 440	2	500
ILLILTEN	1	20	18	840	1	200
IMSOUHEL	1	15	14	600	1	200
TOTAL DAIRA	4	64	61	2 880	4	900
MAATKAS	5	89	74	3 480	5	1 100
SOUK EL TENINE	2	33	33	1 440	2	500
TOTAL DAIRA	7	122	107	4 920	7	1 600
MAKOUDA	3	57	49	1 920	3	600
BOUDJIMA	3	37	36	1 560	2	500
TOTAL DAIRA	6	94	85	3 480	5	1 100
MEKLA	4	67	61	2 640	4	900
AIT KHELLILI	1	23	18	840	1	200
SOUAMAA	3	29	28	1 320	2	400
TOTAL DAIRA	8	119	107	4 800	7	1 500
OUACIF	2	25	20	1 200	2	400
AIT BOUMADI	1	13	13	600	1	200
AIT TOUDERT	1	18	16	720	1	200
TOTAL DAIRA	4	56	49	2 520	4	800
OUADHIAS	2	41	41	1 200	2	600
AIT BOUADDOU	2	36	31	1 440	2	320
TIZI N'TLETA	3	39	34	1 440	2	350
AGOUNI GUEGHERANE	2	20	19	840	2	400
TOTAL DAIRA	9	136	125	4 920	8	1 670
OUAGUENOUNE	3	47	47	1 920	3	600
AIT AISSA MIMOUNE	2	40	39	1 560	2	400
TIMIZART	5	78	69	3 480	5	1 200
TOTAL DAIRA	10	165	155	6 960	10	2 200
TIGZIRT	2	34	34	1 200	2	500
IFLISSEN	2	31	27	1 440	2	400
MIZRANA	1	15	15	480	1	200
TOTAL DAIRA	5	80	76	3 120	5	1 100
TIZI GHENIFF	5	72	71	2 880	5	1 100
M'KIRA	4	45	43	2 040	4	800
TOTAL DAIRA	9	117	114	4 920	9	1 900
TIZI RACHED	2	41	41	1 320	2	500
AIT OUMALOU	1	13	13	480	1	200
TOTAL DAIRA	3	54	54	1 800	3	700
TOTAL WILAYA	179	2 716	2 543	108 560	161	34 170

2-2 Effectifs élèves et enseignants du cycle moyen :

Commune	Effectifs Elèves		% Filles	Effectifs Enseignants		% Féminin
	Total	dont fille		Total	dont femmes	
TIZI-OIUZOU	9 113	4 449	48,82	643	564	88
TOTAL DAIRA	9 113	4 449	48,82	643	564	88
A-EL-HAMMAM	1 120	577	51,52	81	67	83
AKBIL	380	173	45,53	43	39	91
ABI-YOUCF	487	236	48,46	32	26	81
AIT YAHIA	697	317	45,48	73	54	74
TOTAL DAIRA	2 684	1 303	48,55	229	186	81
AZAZGA	2 443	1 162	47,56	178	156	88
FREHA	1 622	764	47,10	111	97	87
IFIGHA	316	145	45,89	28	21	75
ZEKRI	173	94	54,34	20	15	75
YAKOUREN	813	376	46,25	56	50	89
TOTAL DAIRA	5 367	2 541	47,34	393	339	86
AZEFOUN	1 144	554	48,43	87	71	82
AGHRIB	672	302	44,94	59	42	71
AKEROU	221	109	49,32	22	18	82
AIT CHAFAA	178	88	49,44	20	17	85
TOTAL DAIRA	2 215	1 053	47,54	188	148	79
BENI-DOUALA	1 216	601	49,42	99	79	80
A-MAHMOUD	292	148	50,68	22	17	77
BENI-AISSI	377	176	46,68	28	22	79
BENI-ZMENZER	727	338	46,49	57	49	86
TOTAL DAIRA	2 612	1 263	48,35	206	167	81
BENI-YENNI	266	124	46,62	23	19	83
IBOUDARENE	213	94	44,13	23	17	74
YATAFEN	188	82	43,62	22	16	73
TOTAL DAIRA	667	300	44,98	68	52	76
BOGHNI	1 882	898	47,72	138	107	78
ASSI-YOUCF	779	372	47,75	70	51	73
BOUNOUH	587	283	48,21	50	40	80
MECHTRAS	720	361	50,14	64	58	91
TOTAL DAIRA	3 968	1 914	48,24	322	256	80
BOUZGHENE	1 203	571	47,46	111	96	86
BENI-ZEKKI	135	61	45,19	13	10	77
I-OUVALOU	578	277	47,92	53	41	77
IDJEUR	513	243	47,37	46	34	74
TOTAL DAIRA	2 429	1 152	47,43	223	181	81
DRAA-BEN-KHEDDA	2 493	1 218	48,86	150	133	89
SIDI-NAMANE	679	320	47,13	46	37	80
TADMAIT	1 383	671	48,52	98	86	88
TIRMITINE	894	422	47,20	71	57	80
TOTAL DAIRA	5 449	2 631	48,28	365	313	86

2-2 Effectifs élèves et enseignants du cycle moyen, suite :

Commune	Effectifs Elèves		% Filles	Effectifs Enseignants		% Féminin
	Total	dont fille		Total	dont femmes	
DRAA EI MIZAN	2 567	1 253	48,81	199	162	81
AIN ZAOUIA	974	506	51,95	68	50	74
FRIKAT	771	357	46,30	60	47	78
AIT YAHIA MOUSSA	1 092	530	48,53	104	80	77
TOTAL DAIRA	5 404	2 646	48,96	431	339	79
LARBAANATH IRATHEN	1 771	852	48,11	140	111	79
AIT AGOUACHA	262	124	47,33	22	16	73
IRDJEN	504	246	48,81	34	27	79
TOTAL DAIRA	2 537	1 222	48,17	196	154	79
IFERHOUNEN	667	312	46,78	55	41	75
ILLILTEN	357	159	44,54	35	28	80
IMSOUHEL	291	139	47,77	27	22	81
TOTAL DAIRA	1 315	610	46,39	117	91	78
MAATKAS	1 857	904	48,68	152	112	74
SOUK EL TENINE	941	462	49,10	67	51	76
TOTAL DAIRA	2 798	1 366	48,82	219	163	74
MAKOUDA	1 119	524	46,83	95	80	84
BOUDJIMA	797	363	45,55	72	54	75
TOTAL DAIRA	1 916	887	46,37	167	134	80
MEKLA	1 553	731	47,07	115	89	77
AIT KHELLILI	367	198	53,95	35	25	71
SOUAMAA	559	246	44,01	59	49	83
TOTAL DAIRA	2 479	1 175	47,40	209	163	78
OUACIF	493	240	48,68	45	32	71
AIT BOUMADI	289	146	50,52	22	15	68
AIT TOUDERT	401	176	43,89	34	28	82
TOTAL DAIRA	1 183	562	47,51	101	75	74
OUADHIAS	1 058	492	46,50	78	66	85
AIT BOUADDOU	724	346	47,79	61	47	77
TIZI N'TLETA	824	420	50,97	72	56	78
AGOUNI GUEGHERANE	388	173	44,59	35	30	86
TOTAL DAIRA	2 994	1 431	47,80	246	199	81
OUAGUENOUNE	1 195	593	49,62	91	75	82
AIT AISSA MIMOUNE	991	510	51,46	73	55	75
TIMIZART	1 660	819	49,34	141	106	75
TOTAL DAIRA	3 846	1 922	49,97	305	236	77
TIGZIRT	978	471	48,16	68	56	82
IFLISSEN	647	304	46,99	57	44	77
MIZRANA	452	224	49,56	32	29	91
TOTAL DAIRA	2 077	999	48,10	157	129	82
TIZI GHENIFF	1 946	924	47,48	148	123	83
M'KIRA	983	459	46,69	88	64	73
TOTAL DAIRA	2 929	1 383	47,22	236	187	79
TIZI RACHED	1 200	587	48,92	81	70	86
AIT OUMALOU	302	138	45,70	25	21	84
TOTAL DAIRA	1 502	725	48,27	106	91	86
TOTAL WILAYA	65 484	31 534	48,16	5 127	4 167	81

Source : direction de l'Education

2-3 Indicateurs de l'enseignement moyen :

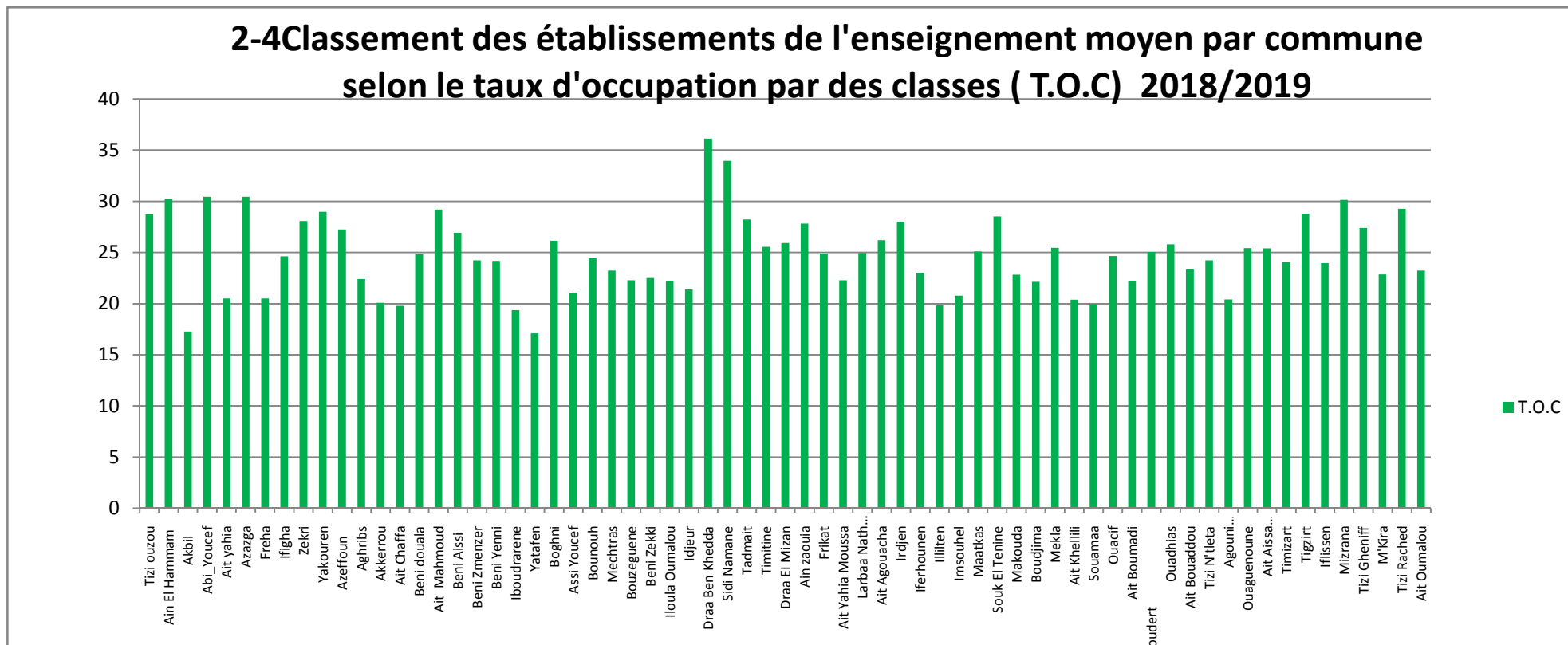
Communes	Taux d'occupation des classes (Elèves/Classe)	Taux d'Encadrement (1 Enseignant/Elèves)	Taille Moyenne des divisions pédagogiques	Taux de Déperdition scolaire %	Dont 4AM %
TIZI-OUIZOU	29	14	28,93	3,73	9,33
TOTAL DAIRA	29	14	28,93	3,73	9,33
A-EL-HAMMAM	30	14	28,72	3,75	9,63
AKBIL	17	9	18,10	2,94	5,50
ABI-YOUCHEF	30	15	30,44	7,25	18,37
AIT YAHIA	21	10	20,50	3,70	11,03
TOTAL DAIRA	25	12	24,40	4,22	10,61
AZAZGA	28	14	27,14	3,17	6,16
FREHA	29	15	28,96	3,07	3,23
IFIGHA	23	11	22,57	1,40	0,00
ZEKRI	19	9	19,22	0,59	0,00
YAKOUREN	27	15	29,04	0,82	0,72
TOTAL DAIRA	27	14	27,24	2,61	4,19
AZEFOUN	27	13	27,24	8,15	6,83
AGHRIB	22	11	23,17	6,98	18,84
AKEROU	20	10	20,09	1,44	0,00
AIT CHAFAA	20	9	19,78	4,17	4,44
TOTAL DAIRA	24	12	24,34	6,80	9,66
BENI-DOUALA	25	12	24,82	3,43	5,22
A-MAHMOUD	29	13	29,20	6,98	7,14
BENI-AISSI	27	13	26,93	0,28	1,12
BENI-ZMENZER	24	13	24,23	5,65	8,33
TOTAL DAIRA	25	13	25,36	3,95	5,40
BENI-YENNI	24	12	24,18	3,73	3,77
IBOUDARENE	19	9	19,36	0,00	0,00
YATAFEN	17	9	17,09	5,29	14,00
TOTAL DAIRA	20	10	20,21	2,90	5,59
BOGHNI	26	14	26,14	7,98	13,83
ASSI-YOUCHEF	21	11	21,05	5,80	8,74
BOUNOUH	24	12	24,46	6,19	7,84
MECHTRAS	23	11	23,23	4,58	6,54
TOTAL DAIRA	24	12	24,20	6,65	10,81
BOUZGHENE	22	11	22,28	2,60	7,88
BENI-ZEKKI	23	10	22,50	4,44	18,18
I-OUMALOU	22	11	22,23	7,30	18,25
IDJEUR	21	11	21,38	3,64	13,21
TOTAL DAIRA	22	11	22,08	4,07	12,25
DRAA-BEN-KHEDDA	36	17	33,69	5,40	12,08
SIDI-NAMANE	34	15	30,86	8,96	24,27
TADMAIT	28	14	28,22	4,04	3,13
TIRMITINE	26	13	25,54	4,44	7,88
TOTAL DAIRA	31	15	30,27	5,35	10,30

2-3 Indicateurs de l'enseignement moyen, suite :

Communes	Taux d'occupation des classes (Elèves/Classe)	Taux d'Encadrement (1 Enseignant/Élèves)	Taille Moyenne des divisions pédagogiques	Taux de Déperdition scolaire %	Dont 4 AM %
DRAA EI MIZAN	26	13	25,67	4,97	9,96
AIN ZAOUIA	28	14	27,83	5,27	7,00
FRIKAT	25	13	24,87	7,10	8,33
AIT YAHIA MOUSSA	22	11	21,41	5,71	6,27
TOTAL DAIRA	25	13	24,90	5,48	8,36
LARBAA NATH IRATHEN	25	13	24,94	4,23	13,25
AIT AGOUACHA	26	12	26,20	2,68	3,23
IRDJEN	28	15	28,00	5,43	12,05
TOTAL DAIRA	26	13	25,63	4,30	11,69
IFERHOUNEN	23	12	24,70	5,47	12,95
ILLILTEN	20	10	19,83	1,69	1,19
IMSOUHEL	21	11	20,79	2,77	3,13
TOTAL DAIRA	22	11	22,29	3,73	7,32
MAATKAS	25	12	24,43	3,58	6,52
SOUK EL TENINE	29	14	28,52	4,53	3,78
TOTAL DAIRA	26	13	25,67	3,89	5,68
MAKOUDA	23	12	22,84	3,59	5,29
BOUDJIMA	22	11	22,77	3,28	4,67
TOTAL DAIRA	23	11	22,81	3,46	5,04
MEKLA	25	14	26,32	3,13	8,61
AIT KHELLILI	20	10	20,39	7,30	13,83
SOUAMAA	20	9	20,70	4,97	10,65
TOTAL DAIRA	23	12	23,84	4,30	10,09
OUACIF	25	11	24,65	8,30	13,76
AIT BOUMADI	22	13	24,08	5,38	18,97
AIT TOUDERT	25	12	25,06	7,36	15,29
TOTAL DAIRA	24	12	24,65	7,31	15,48
OUADHIAS	26	14	25,80	12,90	23,08
AIT BOUADDOU	23	12	23,35	5,23	7,24
TIZI N'TLETA	24	11	24,24	6,35	9,36
AGOUNI GUEGHERANE	20	11	21,56	2,65	1,43
TOTAL DAIRA	24	12	24,15	7,95	12,87
OUAGUENOUNE	25	13	25,43	3,73	7,95
AIT AISSA MIMOUNE	25	14	25,41	5,76	9,27
TIMIZART	24	12	24,06	5,89	8,20
TOTAL DAIRA	25	13	24,81	5,18	8,41
TIGZIRT	29	14	28,76	4,24	9,55
IFLISSEN	24	11	23,96	5,87	14,04
MIZRANA	30	14	30,13	2,62	5,26
TOTAL DAIRA	27	13	27,33	4,39	10,23
TIZI GHENIFF	27	13	26,30	4,67	6,49
M'KIRA	23	11	22,34	3,39	4,26
TOTAL DAIRA	26	12	24,82	4,23	5,76
TIZI RACHED	29	15	29,27	4,17	3,98
AIT OUMALOU	23	12	23,23	6,98	7,41
TOTAL DAIRA	28	14	27,81	4,78	4,64
TOTAL WILAYA	26	13	25,81	4,69	8,79

Source : direction de l'éducation

2-4 Repartition des établissements de l'enseignement moyen par commune selon le taux d'Occupation des Classe (T.O.C) :



2-5 Réussite aux examens (Année scolaire 2017-2018) :

Cycle Moyen

Communes	B.E.M		
	Candidats	Admis	Taux %
TIZI-OIUZOU	1 860	1 473	79,19
TOTAL DAIRA	1 860	1 473	79,19
A-EL-HAMMAM	274	192	70,07
AIT YAHIA	164	128	78,05
AKBIL	115	73	63,48
ABI-YOUCF	81	68	83,95
TOTAL DAIRA	634	461	72,71
AZAZGA	583	435	74,61
FREHA	325	256	78,77
ZEKRI	36	34	94,44
YAKOUREN	184	135	73,37
IFIGHA	75	54	72,00
TOTAL DAIRA	1 203	914	75,98
AZEFOUN	255	192	75,29
AKEROU	42	41	97,62
AIT CHAFAA	42	33	78,57
AGHRIBS	140	90	64,29
TOTAL DAIRA	479	356	74,32
BENI-DOUALA	236	212	89,83
A-MAHMOUD	39	35	89,74
BENI-AISSI	86	53	61,63
BENI-ZMENZER	157	129	82,17
TOTAL DAIRA	518	429	82,82
BENI-YENNI	48	40	83,33
YATAFEN E	45	27	60,00
IBOUDARENE	65	34	52,31
TOTAL DAIRA	158	101	63,92
BOGHNI	363	286	78,79
MECHTRAS	153	129	84,31
BOUNOUH	95	68	71,58
ASSI-YOUCF	161	114	70,81
TOTAL DAIRA	772	597	77,33
BOUZGHENE	285	225	78,95
IDJEUR	113	87	76,99
I-OUMALOU	149	117	78,52
BENI-ZEKKI	38	21	55,26
TOTAL DAIRA	585	450	76,92
DRAA-BEN-KHEDDA	496	408	82,26
TADMAIT	260	189	72,69
SIDI-NAMANE	107	75	70,09
TIRMITINE	197	125	63,45
TOTAL DAIRA	1 060	797	75,19

2-5 Réussite aux examens (Année scolaire 2017-2018), suite :

Cycle Moyen

Communes	B.E.M		
	Candidats	Admis	Taux %
DRAA EI MIZAN	513	417	81,29
FRIKAT	148	101	68,24
AIN ZAOUIA	208	139	66,83
AIT YAHIA MOUSSA	262	170	64,89
TOTAL DAIRA	1 131	827	73,12
LARBAA NATH IRATHEN	305	266	87,21
AIT AGOUACHA	66	41	62,12
IRDJEN	103	74	71,84
TOTAL DAIRA	474	381	80,38
IFERHOUNEN	148	101	68,24
IMSOUHEL	82	51	62,20
ILLILTEN	121	77	63,64
TOTAL DAIRA	351	229	65,24
MAATKAS	454	264	58,15
SOUK EL TENINE	208	131	62,98
TOTAL DAIRA	662	395	59,67
MAKOUDA	262	211	80,53
BOUDJIMA	190	141	74,21
TOTAL DAIRA	452	352	77,88
MEKLA	315	218	69,21
AIT KHELLILI	111	78	70,27
SOUAMAA	128	69	53,91
TOTAL DAIRA	554	365	65,88
OUACIF	138	93	67,39
AIT BOUMADI	58	51	87,93
AIT TOUDERT	85	57	67,06
TOTAL DAIRA	281	201	71,53
OUADHIAS	230	188	81,74
AGOUNI GUEGHERANE	103	76	73,79
TIZI N'TLETA	145	125	86,21
AIT BOUADDOU	162	127	78,40
TOTAL DAIRA	640	516	80,63
OUAGUENOUNE	238	189	79,41
AIT AISSA MIMOUNE	323	247	76,47
TIMIZART	170	137	80,59
TOTAL DAIRA	731	573	78,39
TIGZIRT	213	149	69,95
IFLISSEN	125	93	74,40
MIZRANA	70	55	78,57
TOTAL DAIRA	408	297	72,79
TIZI GHENIFF	401	306	76,31
M'KIRA	237	186	78,48
TOTAL DAIRA	638	492	77,12
TIZI RACHED	226	172	76,11
AIT OUMALOU	66	64	96,97
TOTAL DAIRA	292	236	80,82
TOTAL WILAYA	13 883	10 442	75,21

3- Enseignement secondaire, année scolaire 2018-2019

3-1 Infrastructures :

Communes	Nbre lycées	Salles de Classes		Capacité des lycées	Nombre d'internat	Capacité d'internat	Nombre de demi-pensions	Capacité des demi-pensions
		Nbre de Classes	Classes Utilisées					
TIZI-OUZOU	9	218	200	8 040	0	0	9	3 180
TOTAL DAIRA	9	218	200	8 040	0	0	9	3 180
A-EL-HAMMAM	2	46	40	2 000	0	0	2	950
AKBIL	1	21	19	600	0	0	1	200
ABI-YOUCHEF	0	0	0	0	0	0	0	0
AIT YAHIA	1	21	16	1000	0	0	1	320
TOTAL DAIRA	4	88	75	3 600	0	0	4	1 470
AZAZGA	3	82	75	3 000	3	360	0	1 250
FREHA	2	33	30	1 600	0	0	2	500
IFIGHA	0	0	0	0	0	0	0	0
ZEKRI	0	0	0	0	0	0	0	0
YAKOUREN	1	19	19	800	0	0	1	200
TOTAL DAIRA	6	134	124	5 400	3	360	3	1 950
AZEFOUN	2	37	33	1 520	2	360	0	660
AGHRIB	1	20	17	1 000	0	0	1	500
AKEROU	0	0	0	0	0	0	0	0
AIT CHAFAA	0	0	0	0	0	0	0	0
TOTAL DAIRA	3	57	50	2 520	2	360	1	1 160
BENI-DOUALA	2	55	42	2 000	0	0	2	800
A-MAHMOUD	0	0	0	0	0	0	0	0
BENI-AISSI	0	0	0	0	0	0	0	0
BENI-ZMENZER	1	16	16	1 000	0	0	1	300
TOTAL DAIRA	3	71	58	3 000	0	0	3	1 100
BENI-YENNI	1	16	14	600	0	0	1	222
IBOUDARENE	0	0	0	0	0	0	0	0
YATAFEN	0	0	0	0	0	0	0	0
TOTAL DAIRA	1	16	14	600	0	0	1	222
BOGHNI	2	71	61	2300	0	0	2	600
ASSI-YOUCHEF	1	32	31	1000	0	0	1	300
BOUNOUH	0	0	0	0	0	0	0	0
MECHTRAS	0	0	0	0	0	0	0	0
TOTAL DAIRA	3	103	92	3300	0	0	3	900
BOUZGHENE	2	51	44	2140	0	0	2	600
BENI-ZEKKI	0	0	0	0	0	0	0	0
I-OUMALOU	1	18	18	1000			1	300
IDJEUR	0	0	0	0	0	0	0	0
TOTAL DAIRA	3	69	62	3140	0	0	3	900
DRAA-BEN-KHEDDA	2	63	51	2 300	0	0	2	650
SIDI-NAMANE	0	0	0	0	0	0	0	0
TADMAIT	1	29	27	1 000	0	0	1	400
TIRMITINE	1	17	17	800	0	0	1	320
TOTAL DAIRA	4	109	95	4 100	0	0	4	1 370

3-1 Infrastructures, suite :

Communes	Nbre lycées	Salles de Classes		Capacité des lycées	Nombre d'internat	Capacité d'internat	Nombre de demi-pensions	Capacité des demi-pensions
		Nbre de Classes	Classes Utilisées					
DRAA EI MIZAN	3	89	76	3 300	0	0	3	1 300
AIN ZAOUIA	1	18	18	800	0	0	1	200
FRIKAT	1	17	9	800	0	0	1	200
AIT YAHIA MOUSSA	1	18	18	1 000	0	0	1	300
TOTAL DAIRA	6	142	121	5 900	0	0	6	2 000
L. NATH IRATHEN	2	57	55	2 300	0	0	2	820
AIT AGOUACHA	0	0	0	0	0	0	0	0
IRDJEN	0	0	0	0	0	0	0	0
TOTAL DAIRA	2	57	55	2 300	0	0	2	820
IFERHOUNEN	1	27	27	1300	0	0	1	250
ILLILTEN	1	12	12	520	0	0	1	200
IMSOUHEL	0	0	0	0	0	0	0	0
TOTAL DAIRA	2	39	39	1 820	0	0	2	450
MAATKAS	2	48	47	2 100	0	0	2	650
SOUK EL TENINE	1	24	20	1 000	0	0	1	160
TOTAL DAIRA	3	72	67	3 100	0	0	3	810
MAKOUDA	1	24	24	1 000	0	0	1	300
BOUDJIMA	1	20	20	1 000	0	0	1	300
TOTAL DAIRA	2	44	44	2 000	0	0	2	600
MEKLA	3	59	58	2 980	0	0	3	1 080
AIT KHELLILI	0	0	0	0	0	0	0	0
SOUAMAA	0	0	0	0	0	0	0	0
TOTAL DAIRA	3	59	58	2 980	0	0	3	1 080
OUACIF	0	0	0	0	0	0	0	0
AIT BOUMADI	1	30	28	1 300			1	250
AIT TOUDERT	0	0	0	0	0	0	0	0
TOTAL DAIRA	1	30	28	1 300	0	0	1	250
OUADHIAS	1	30	30	1 000			1	250
AIT BOUADDOU	0	0	0	0	0	0	0	0
TIZI N'TLETA	1	24	24	1 000			1	400
A.GUEGHERANE	0	0	0	0	0	0	0	0
TOTAL DAIRA	2	54	54	2 000	0	0	2	650
OUAGUENOUNE	2	41	28	2 100	0	0	2	500
A.AISSA MIMOUNE	1	18	18	1 000	0	0	1	300
TIMIZART	2	47	36	2 000	0	0	2	660
TOTAL DAIRA	5	106	82	5 100	0	0	5	1 460
TIGZIRT	2	50	41	1 800	1	160	1	600
IFLISSEN	0	0	0	0	0	0	0	0
MIZRANA	0	0	0	0	0	0	0	0
TOTAL DAIRA	2	50	41	1 800	1	160	1	600
TIZI GHENIFF	2	53	51	1800	0	0	2	500
M'KIRA	1	18	15	1000	0	0	1	300
TOTAL DAIRA	3	71	66	2800	0	0	3	800
TIZI RACHED	2	37	29	1400	0	0	2	400
AIT OUMALOU	0	0	0	0	0	0	0	0
TOTAL DAIRA	2	37	29	1400	0	0	2	400
TOTAL WILAYA	69	1 626	1 454	66 200	6	880	63	22 172

Source : direction de l'Education

3-2 Effectifs élèves et enseignants du cycle secondaire :

Communes	Effectifs scolarisés	Dont filles	Filles %	effectifs Enseignant permanents	Dont femmes	Féminin %
TIZI-OIUZOU	5 566	3 013	54,13	471	374	79,41
TOTAL DAIRA	5 566	3 013	54,13	471	374	79,41
A-EL-HAMMAM	950	518	54,53	79	56	70,89
AKBIL	395	211	53,42	39	30	76,92
ABI-YOUCF	0	0	0	0	0	0
AIT YAHIA	351	198	56,41	33	25	75,76
TOTAL DAIRA	1 696	927	54,66	151	111	73,51
AZAZGA	1 968	1 046	53,15	175	125	71,43
FREHA	801	470	58,68	67	49	73,13
IFIGHA	0	0	0	0	0	0
ZEKRI	0	0	0	0	0	0
YAKOUREN	467	298	63,81	44	27	61,36
TOTAL DAIRA	3 236	1 814	56,06	286	201	70,28
AZEFOUN	820	474	57,80	77	49	63,64
AGHRIB	377	203	53,85	38	25	65,79
AKEROU	0	0	0	0	0	0
AIT CHAFAA	0	0	0	0	0	0
TOTAL DAIRA	1 197	677	56,56	115	74	64,35
BENI-DOUALA	989	558	56,42	81	62	76,54
A-MAHMOUD	0	0	0	0	0	0
BENI-AISSI	0	0	0	0	0	0
BENI-ZMENZER	378	222	58,73	36	27	75,00
TOTAL DAIRA	1 367	780	57,06	117	89	76,07
BENI-YENNI	252	130	51,59	27	18	66,67
IBOUDARENE	0	0	0	0	0	0
YATAFEN	0	0	0	0	0	0
TOTAL DAIRA	252	130	51,59	27	18	66,67
BOGHNI	1 471	867	58,94	135	98	98,00
ASSI-YOUCF	734	437	59,54	66	47	71,21
BOUNOUH	0	0	0	0	0	0
MECHTRAS	0	0	0	0	0	0
TOTAL DAIRA	2 205	1 304	59,14	201	145	72,14
BOUZGHENE	1 140	632	55,44	102	72	70,59
BENI-ZEKKI	0	0	0	0	0	0
I-OUMALOU	393	214	54,45	42	29	69,05
IDJEUR	0	0	0	0	0	0
TOTAL DAIRA	1 533	846	55,19	144	101	70,14
DRAA-BEN-KHEDDA	1 357	769	56,67	114	90	78,95
SIDI-NAAMANE	0	0	0	0	0	0
TADMAIT	623	410	65,81	60	48	80,00
TIRMITINE	419	241	57,52	37	30	81,08
TOTAL DAIRA	2 399	1 420	59,19	211	168	79,62

3-2 Effectifs élèves et enseignants du cycle secondaire, suite :

Communes	Effectifs scolarisés	Dont filles	Filles %	effectifs Enseignant permanents	Dont femmes	Féminin %
DRAA EI MIZAN	1 767	1 048	59,31	169	115	68,05
AIN ZAOUIA	425	255	60,00	40	29	72,50
FRIKAT	207	101	48,79	20	15	75,00
AIT YAHIA MOUSSA	459	293	63,83	43	26	60,47
TOTAL DAIRA	2 858	1 697	59,38	272	185	68,01
L. NATH IRATHEN	1 489	815	54,73	110	86	78,18
AIT AGOUACHA	0	0	0	0	0	0
IRDJEN	0	0	0	0	0	0
TOTAL DAIRA	1 489	815	54,73	110	86	78,18
IFERHOUNEN	543	283	52,12	51	34	66,67
ILLILTEN	258	134	51,94	24	22	91,67
IMSOUHEL	0	0	0	0	0	0
TOTAL DAIRA	801	417	52,06	75	56	74,67
MAATKAS	1 056	612	57,95	105	67	63,81
SOUK EL TENINE	358	214	59,78	38	30	78,95
TOTAL DAIRA	1 414	826	58,42	143	97	67,83
MAKOUDA	674	390	57,86	53	45	84,91
BOUDJIMA	526	285	54,18	44	35	79,55
TOTAL DAIRA	1 200	675	56,25	97	80	82,47
MEKLA	1378	816	59,22	126	102	80,95
AIT KHELLILI	0	0	0	0	0	0
SOUAMAA	0	0	0	0	0	0
TOTAL DAIRA	1 378	816	59,22	126	102	80,95
OUACIF	0	0	0	0	0	0
AIT BOUMADI	657	381	57,99	59	47	79,66
AIT TOUDERT	0	0	0	0	0	0
TOTAL DAIRA	657	381	57,99	59	47	79,66
OUADHIAS	768	414	53,91	60	47	78,33
AIT BOUADDOU	0	0	0	0	0	0
TIZI N'TLETA	866	493	56,93	67	53	79,10
A.GUEGHERANE	0	0	0	0	0	0
TOTAL DAIRA	1 634	907	55,51	127	100	78,74
OUAGUENOUNE	536	317	59,14	62	42	67,74
A.AISSA MIMOUNE	569	345	60,63	43	32	74,42
TIMIZART	759	451	59,42	76	53	69,74
TOTAL DAIRA	1 864	1 113	59,71	181	127	70,17
TIGZIRT	955	564	59,06	86	62	72,09
IFLISSEN	0	0	0	0	0	0
MIZRANA	0	0	0	0	0	0
TOTAL DAIRA	955	564	59,06	86	62	72,09
TIZI GHENIFF	1 300	740	56,92	105	79	75,24
M'KIRA	349	186	53,30	31	28	90,32
TOTAL DAIRA	1 649	926	56,16	136	107	78,68
TIZI RACHED	610	349	57,21	68	46	67,65
AIT OUMALOU	0	0	0	0	0	0
TOTAL DAIRA	610	349	57,21	68	46	67,65
TOTAL WILAYA	35 960	20 397	56,72	3203	2 376	74,18

Source : direction de l'Éducation

3-3 Indicateurs de l'enseignement secondaire :

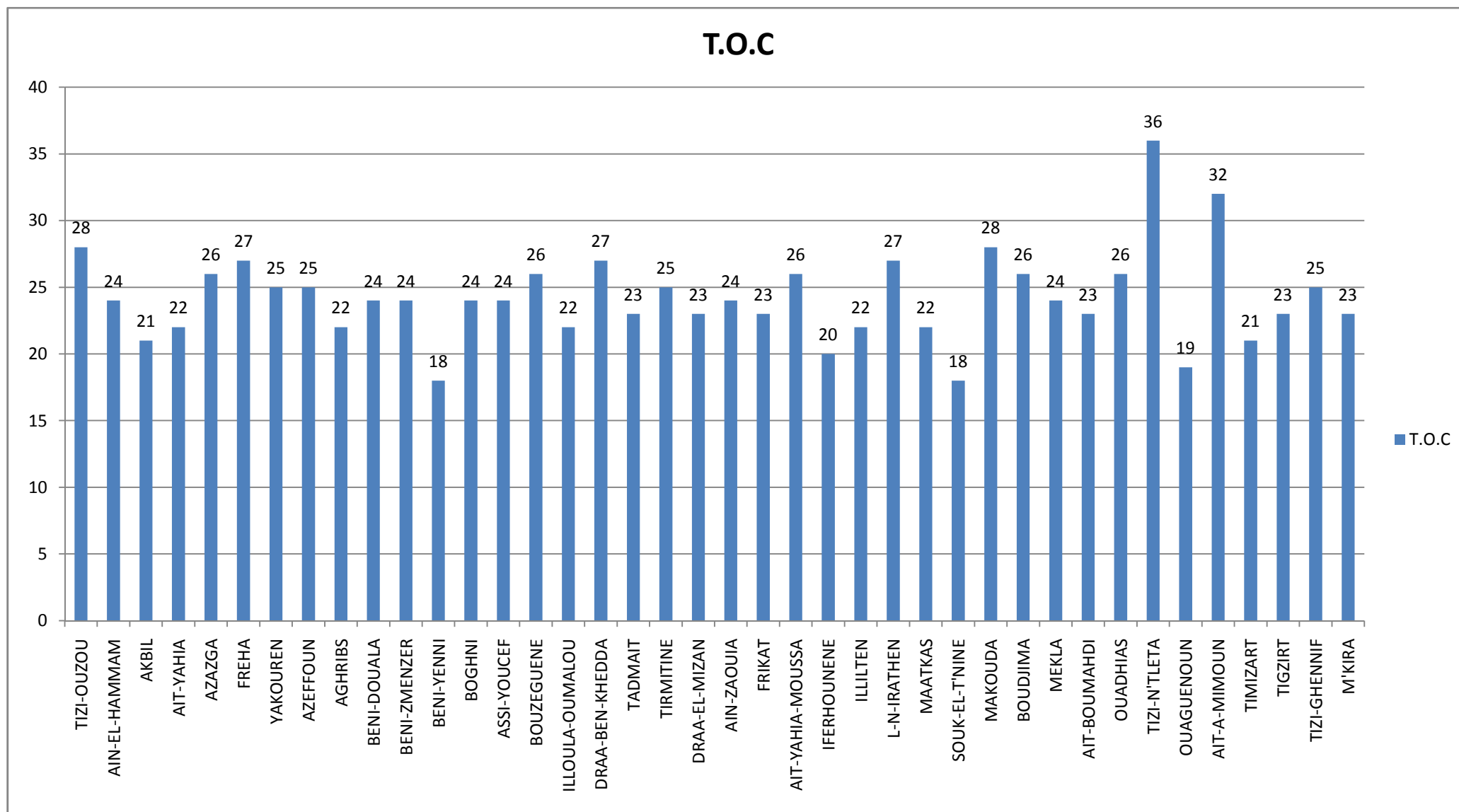
Communes	Taux d'occupation des classes (Elèves/Classe)	Taux d'Encadrement (Enseignant /Elèves)	Taille Moyenne des divisions pédagogiques	Taux de Déperdition scolaire %	Dont 3ème AS %
TIZI-OUIZOU	28	12	12	6,47	9,42
TOTAL DAIRA	28	12	26	6,47	9,42
A-EL-HAMMAM	24	12	24	5,19	6,31
AKBIL	21	10	21	8,04	5,56
ABI-YOUCHEF	0	0	0	0	0
AIT YAHIA	22	11	22	7,69	19,13
TOTAL DAIRA	23	11	22	6,43	8,61
AZAZGA	26	11	25	6,66	11,22
FREHA	27	12	25	4,35	3,45
IFIGHA	0	0	0	0	0
ZEKRI	0	0	0	0	0
YAKOUREN	25	11	20	1,14	3,55
TOTAL DAIRA	26	11	25	7,03	8,49
AZEFOUN	25	11	23	3,80	4,12
AGHRIB	22	10	22	10,56	16,48
AKEROU	0	0	0	0	0
AIT CHAFAA	0	0	0	0	0
TOTAL DAIRA	24	10	22	6,22	9,31
BENI-DOUALA	24	12	24	5,42	8,60
A-MAHMOUD	0	0	0	0	0
BENI-AISSI	0	0	0	0	0
BENI-ZMENZER	24	11	24	9,27	4,55
TOTAL DAIRA	24	12	23	6,46	7,71
BENI-YENNI	18	9	17	0,00	0,00
IBOUDARENE	0	0	0	0	0
YATAFEN	0	0	0	0	0
TOTAL DAIRA	18	9	17	0,00	0,00
BOGHNI	24	11	23	7,03	9,15
ASSI-YOUCHEF	24	11	24	0,00	0,00
BOUNOUH	0	0	0	0	0
MECHTRAS	0	0	0	0	0
TOTAL DAIRA	24	11	24	4,79	6,57
BOUZGHENE	26	11	25	1,91	1,60
BENI-ZEKKI	0	0	0	0	0
I-OUMALOU	22	9	22	7,81	9,15
IDJEUR	0	0	0	0	0
TOTAL DAIRA	25	11	24	3,42	3,53
DRAA-BEN-KHEDDA	27	12	25	5,65	9,52
SIDI-NAMANE	0	0	0	0	0
TADMAIT	23	10	21	7,57	13,87
TIRMITINE	25	11	21	5,40	3,40
TOTAL DAIRA	25	11	23	6,13	9,69

3-3 Indicateurs de l'enseignement secondaire, suite :

Communes	Taux d'occupation des classes (Elèves/Classe)	Taux d'encadrement (Enseignant/Elèves)	Taille Moyenne des divisions pédagog	Taux de Déperdition %	Dont 3ème AS %
DRAA EI MIZAN	23	10	23	10,14	12,86
AIN ZAOUIA	24	11	24	7,37	7,02
FRIKAT	23	10	23		
A. YAHIA MOUSSA	26	11	22	1,59	1,52
TOTAL DAIRA	24	11	23	8,27	10,00
L. NATH IRATHEN	27	14	27	11,60	10,10
AIT AGOUACHA	0	0	0	0	0
IRDJEN	0	0	0	0	0
TOTAL DAIRA	27	14	27	11,60	10,10
IFERHOUNEN	20	11	20	1,31	2,01
ILLILTEN	22	11	22	2,88	0,89
IMSOUHEL	0	0	0	0	0
TOTAL DAIRA	21	11	23	1,80	1,66
MAATKAS	22	10	21	1,00	0,73
SOUK EL TENINE	18	9	18	6,59	11,11
TOTAL DAIRA	21	10	21	2,30	3,02
MAKOUDA	28	13	27	2,54	0,00
BOUDJIMA	26	12	24	6,14	5,52
TOTAL DAIRA	27	12	25	4,14	5,52
MEKLA	24	11	24	10,56	18,85
AIT KHELLILI	0	0	0	0	0
SOUAMAA	0	0	0	0	0
TOTAL DAIRA	24	11	25	10,56	18,85
OUACIF	0	0	0	0	0
AIT BOUMADI	23	11	23	4,65	6,73
AIT TOUDERT	0	0	0	0	0
TOTAL DAIRA	23	11	25	4,65	6,73
OUADHIAS	26	13	26	1,38	1,06
AIT BOUADDOU	0	0	0	0	0
TIZI N'TLETA	36	13	28	5,48	7,74
A.GUEGHERANE	0	0	0	0	0
TOTAL DAIRA	30	13	25	3,62	4,56
OUAGUENOUNE	19	9	19	12,61	13,51
A.A. MIMOUNE	32	13	25	9,70	10,80
TIMIZART	21	10	21	9,10	10,61
TOTAL DAIRA	23	10	23	10,31	11,48
TIGZIRT	23	11	23	5,67	3,53
IFLISSEN	0	0	0	0	0
MIZRANA	0	0	0	0	0
TOTAL DAIRA	23	11	25	5,67	3,53
TIZI GHENIFF	25	12	25	8,59	9,73
M'KIRA	23	11	23	6,49	8,18
TOTAL DAIRA	25	12	25	8,16	9,43
TIZI RACHED	21	9	21	5,98	9,23
AIT OUMALOU	0	0	0	0	0
TOTAL DAIRA	21	9	21	5,98	9,23
TOTAL WILAYA	25	11	24	6,33	8,27

Source : direction de l'Education

3-4 Repartition des établissements de l'enseignement secondaire par commune selon le Taux d'Occupation des Classe (T.O.C) :



4 – Indicateurs des trois cycles .Année scolaire 2018-2019 :

Cycle primaire		
Taux global de scolarisation des 6 ans	%	99,07
Taux de scolarisation des filles des 6 ans	%	98,46
Taux d'encadrement 1er et 2 ème cycle	%	19
Taux d'occupation par classe 1-2 ème cycle	%	24
Taux de vacation (1-2 ème cycle)	%	1
Taux participation filles (1er et 2ème cycle)	%	48,57
Taux de déperdition (1er et 2ème cycle)	%	0,05
Taux de réussite pour la 1ere AM	%	93
Taux de scolarisation des 6-15 ans	%	96
Taux de scolarisation des filles des 6-15 ans	%	95
Cycle Moyen		
Taux d'encadrement (3ème cycle)	%	13
Taux de déperdition (3ème cycle)	%	4,69
Taux de déperdition (4ème AM)		8,79
Taux moyen de redoublement	%	16,89
Taux de réussite au BEM	%	75,21
Cycle Secondaire		
Taux de scolarisation de 15-19 ans	%	50
Taux de scolarisation des filles des 15-19 ans	%	49
Taux d'encadrement (secondaire)	%	11
Taux de déperdition (secondaire)	%	6,33
Taux de déperdition en 3ème AS (secondaire)	%	8,27
Taux moyen de redoublement	%	14,93
Taux de réussite au BAC	%	69

Source : direction de l'Éducation

FORMATION PROFESSIONNELLE

1- Situation de la formation professionnelle (résidentielle) à fin 2018 :

➤ Centres de formation professionnelle

Etablissement	Localisation(Commune)	Capacité d'accueil	Nbre de sections	Effectif en formation		
				Total	Filles	%Filles
<i>Centres de formation professionnelle (en fonction)</i>						
CFPA TALA ALLEM	TIZI-OUZOU	400	8	100	100	100%
CFPA KERRAD RACHID	TIZI-OUZOU	300	9	113	80	71%
CFPAKHODJAKHALEDBOUKHALFA	TIZI-OUZOU	400	33	751	53	7%
CFPA DJEMAA SAHARIDJ	MEKLA	200	6	89	66	74%
CFPA capitaine HALLICHE HOCINE	BOGHNI	200	13	208	187	90%
CFPA TADMAIT -MEZAGUER SAID	TADMAIT	300	8	115	92	80%
CFPA TIGZIRT	TIGZIRT	350	5	76	45	59%
CFPA LARBAA NATH IRATHEN	AIT AGOUACHA	250	10	92	47	51%
CFPA AIN EL HAMMAM	AIN EL HAMMAM	350	4	46	45	98%
CFPA KRIM SAID DRRAA EL MIZAN	DRAA EL MIZAN	350	7	73	65	89%
CFPA AT BOUKHALFA	TIZI-OUZOU	250	9	129	85	66%
CFPA AZAZGA	AZAZGA	300	13	164	76	46%
C.F.P.A KIAS Amar, DRAA BEN KHEDDA	DRAA BEN KHEDDA	300	13	199	111	56%
CFPA MECHTRAS	MECHTRAS	300	9	155	109	70%
CFPA AZEFFOUN	AZEFFOUN	350	11	156	90	58%
CFPA IFERHOUNENE	IFERHOUNENE	250	6	81	61	75%
CFPA TIZI-GHENNIFF	TIZI-GHENNIFF	300	10	159	110	69%
CFPA BENI-DOUALA	BENI-DOUALA	200	7	73	56	77%
CFPA TIZI-RACHED	TIZI-RACHED	200	3	45	31	69%
CFPA OUADHIAS	OUADHIAS	250	7	103	79	77%
CFPA MAATKAS	MAATKAS	200	6	95	70	74%
CFPA KHODJA AHMED ET FILS	SIDI-NAAMANE	200	2	22	0	0%
CFPA MAKOUA	MAKOUA	200	6	89	69	78%
CFPA DJOUHER BEN HAMED OUACIFS	OUACIFS	300	7	94	36	38%
CFPA AIT CHAFFA	AIT CHAFFA	100	1	7	5	71%
CFPA BENI YENNI	BENI YENNI	150	0	0	0	0%
CFPA BOUZEGUENE	BOUZEGUENE	150	6	73	75	103%
CFPA FRERES HANACHI	TIMIZERT	200	0	0	0	0%
CFPA AKERROU	AKERROU	150	3	40	40	100%
CFPA FREHA	FREHA	250	15	314	123	39%
CFPA IBOUDRARENE	IBOUDRARENE	300	2	24	16	0%
TOTAL (CFPA)		8 000	239	3 685	2 022	55%

➤ Annexes CFPA et Instituts

Etablissement	Localisation (Commune)	Capacité d'accueil	Nbre de sections	Effectif en formation		
				Total	Filles	Filles %
ANNEXES						
ANNEXE TAPISSERIE KERRAD RACHID	TIZI-OUZOU	100	5	99	75	76%
ANNEXE AIT AISSA MIMOUN	AIT AISSA MIMOUN	100	0	0	0	0%
ANNEXE DE MEKLA	MEKLA	100	0	0	0	0%
ANNEXE BOGHNI	BOGHNI	180	4	104	79	76%
ANNEXE CFPA TADMAIT -MEZAGUER SAID	TADMAIT	240	7	112	95	85%
ANNEXE DE TIGZIRT	TIGZIRT	100	1	16	16	100%
ANNEXE YATTAFEN	YATTAFEN	100	4	55	40	73%
ANNEXE AZAZGA	AZAZGA	100	1	17	0	0%
ANNEXE AIT MAHMOUD	AIT MAHMOUD	100	0	0	0	0%
TOTAL(ANNEXES)		1 120	22	403	305	76%
INSFP OUED AISSI	IRDJEN	400	8	166	32	19%
INSFP TIZI-OUZOU	TIZI-OUZOU	500	25	703	409	58%
INSFP OUAGUENOUN	OUAGUENOUN	400	4	91	48	53%
INSFP DRAA BEN KHEDDA	DRAA BEN KHEDDA	500	8	215	77	36%
INSFP TIZI-OUZOU 2	TIZI OUZOU	250	9	245	81	33%
TOTAL(Instituts)		2 050	45	1 175	566	48%

Source : direction de la formation professionnelle

2- Situation de l'Apprentissage à fin 2018 :

Etablissement	Effectifs	Secteur public		Secteur Privé	
		Total	Dont Filles	Total	Dont filles
CFPA TALA ALLAM	33	13	7	20	12
CFPA KARRAD RACHID	308	41	30	267	75
CFPA KHODJA KHALED BOUKHALFA	111	7	2	104	8
I.N.S.F.P. "HADNI SAID" OUED-AISSI	151	85	4	66	15
CFPA DJEMAA SAHARIDJ	282	46	12	236	90
CFPA capitaine HALLICHE HOCINE BOGHNI	437	70	15	367	104
CFPA TADMAIT -MEZAGUER SAID	60	16	3	44	6
CFPA DE TIGZIRT	157	20	9	137	45
CFPA LARBAA NATH IRATHEN	157	20	8	137	31
CFPA DE AIN EL HAMMAM	205	44	9	161	45
CFPA KRIM SAID DRRAA EL MIZAN	318	74	25	244	98
CFPA AT BOUKHALFA	149	30	10	119	19
CFPA AZAZGA	333	97	18	236	70
C.F.P.A KIAS Amar, Draa-Ben-Khedda	269	57	15	212	63
INSFP TIZI OUZOU	120	104	81	16	10
CFPA MECHTRAS	180	45	5	135	50
IINSFP OUAGUENOUN	34	16	4	18	8
CFPA AZEFFOUN	81	8	4	73	14
CFPA IFERHOUNENE	114	21	8	93	50
CFPA TIZI GHENIFF	243	52	28	191	50
CFPA BENI DOUALA	154	31	10	123	20
CFPA TIZI-RACHED	230	63	9	167	20
CFPA OUADHIAS	198	179	7	19	36
C F P A MAATKAS	101	15	11	86	16
CFPA KHODJA AHMED ET FILS SIDI-NAMANE	30	8	4	22	8
CFPA MAKOUDA	114	16	15	98	50
DJOUHER BEN AHMED- OUACIF	64	7	4	57	16
CFPA AIT CHAFFA	5	0	0	5	0
CFPA BENI YENNI	10	8	6	2	2
CFPA BOUZEGUENE	272	233	80	39	30
CFPA FRERES HANACHI DE TIMIZART	193	30	10	163	50
CFPA AKERROU	24	0	0	24	5
CFPA FREHA	297	14	7	283	65
CFPA IBOUDRARENE	6	0	0	6	2
INSFP DRAA BEN KHEDDA	96	66	40	30	10
INSFP TIZI OUZOU2	0	0	0	0	0
IEP OUED FALLI	0	0	0	0	
INSFP AZEFFOUNE	0	0	0	0	0
TOTAL	5536	1536	500	4000	1193

Source : direction de la formation professionnelle

Les formations assurées par chaque établissement en 2018 :**5 – Les formations assurées par chaque établissement en 2018****« CFPA »**

Etablissements	Formation Assurées	
	Désignation de formation	Dont lancées en 2018
CFPA TALA ALLEM	COMPTABILITE	COMPTABILITE
	AGENCE DE VOYAGE	AGENCE DE VOYAGE
	SECRETARIAT	
	SECRETARIAT	SECRETARIAT
	MAQUIAGE MANUCURE	MAQUIAGE MANUCURE
	RESEAUX	
	OMI	
	MODELISTE	
	MEIB	
	GESTION DES RESSOURCES HUMAINES	GESTION DES RESSOURCES HUMAINES
	GESTION DES RESSOURCES HUMAINES	
	H. S. E.	
	H. TRADITIONNEL	
	COIFFURE DAMES	
	COUTURE	
	PAP	
	TS RESEAUX	TS RESEAUX
	TS MODELISTE	TS MODELISTE
	TS MEIB	
	AGENCE DE VOYAGES	AGENCE DE VOYAGES
SECRETAIRE BUREAUTIQUE	SECRETAIRE BUREAUTIQUE	
HABIT TRADITIONNEL	HABIT TRADITIONNEL	
OMI	OMI	
CFPA KERRAD RACHID	EXPLOITANT EN INFORMATIQUE	EXPLOITANT EN INFORMATIQUE
	INF OPT PROGRAMMATION	INF OPT PROGRAMMATION
	SECRETARIAT BUREAUTIQUE	SECRETARIAT BUREAUTIQUE
	AGENT DE TRANSIT ET DEDOUANEMENT	AGENT DE TRANSIT ET DE DOUANEMENT
	AGENT DE SAISIE	
	MONTAGE ET REPARATION LUNETTERIE	
	COMPTABILITE	
	AIDE TECH SPC DES BIBL DE LA DOC ETANCHE	
CFPA MAATKAS	OPERATEUR MICRO INFORMATIQUE	
	COUTURE	COUTURE
	PEINTURE VITRERIE	PEINTURE VITRERIE
	COIFFURE DMES	COIFFURE DMES
SFPA SIDI NAAMANE	OPERATEUR MICRO INFORMATIQUE	
	INSTALLATION SANITAIRE ET GAZ	

– Les formations assurées par chaque établissement en 2018 « CFPA » suite :

Etablissements	Formation Assurées	
	Désignation de formation	Dont lancées en 2018
CFPA KHODJA KHALED	PATISSERIE	PATISSERIE
	MAGASINIER	
	PEINTURE LETTRE DECORATION	PEINTURE LETTRE DECORATION
	ELECTRICITE BATIMENT	
	ELECTROMECHANIQUE 01	
	ELECTROMECHANIQUE 02	ELECTROMECHANIQUE 02
	OPERATEUR MICRO INFORMATIQUE	
	SECRETARIAT	SECRETARIAT
	METRE TOUT CORPS D'ETAT	METRE TOUT CORPS D'ETAT
	TS-COMPTABILITE ET GESTION	
CFPA DRAA BEN KHEDDA	INSTALLATEUR SANITAIRE	
	SERRURERIE	
	TOLERIE CARRESERIE PEINTURE	TOLERIE CARRESERIE PEINTURE
	MENUISERIE METALIQUE	MENUISERIE METALIQUE
	MENUISERIE ALUM ET PVC	MENUISERIE ALUM ET PVC
	AFFUTAGE	AFFUTAGE
	ELECTRICITE BATIMENT	ELECTRICITE BATIMENT
	INS REP EQUIPEMENT DE TELECOMMUNICATION	
	INSTALLATION ET ENTRETIEN DES APPAREILS DE FROID ET CLIMATISATION	INSTALLATION ET ENTRETIEN DES APPAREILS DE FROID ET CLIMATISATION
	FROID INDUSTRIEL ET CLIMATISATION	FROID INDUSTRIEL ET CLIMATISATION
	ELECTROMECHANIQUE	ELECTROMECHANIQUE
CFPA AZAZGA	DESSINATEUR PROJETEUR EN ARCHITECTURE	DESSINATEUR PROJETEUR EN ARCHITECTURE
	COMPTABILITE	
	EXPLOITANT INFORMATIQUE	EXPLOITANT INFORMATIQUE
	OPERATEUR EN MICRO INFORMATIQUE	
	MAGASINIER	MAGASINIER
	CUISINE DE COLLECTIVITES	CUISINE DE COLLECTIVITES
	SUIVI DE REALISATION EN BATIMENT	SUIVI DE REALISATION EN BATIMENT
	ELECTROTECHNIQUE	ELECTROTECHNIQUE
	INSTALLATION ET ENTRETIEN DES APPAREILS DE FROID ET CLIMATISATION	
	COIFFURE DAMES	
	ELECTRICITE BATIMENT	ELECTRICITE BATIMENT
	COUTURE	COUTURE
CFPA BOUKHALFA	INSTALLATION SANITAIRE ET GAZ	INSTALLATION SANITAIRE ET GAZ
	OPERATEUR MICRO-INFORMATIQUE	OPERATEUR MICRO-INFORMATIQUE
	CERAMIQUE OPTION POTERIE	
	BIJOUTERIE TRADITIONNELLE	BIJOUTERIE TRADITIONNELLE
	HABIT TRADITIONNEL 02	HABIT TRADITIONNEL 02
	BIJOUTERIE ORFEVRENERIE (PASSERELLE)	BIJOUTERIE ORFEVRENERIE (PASSERELLE)

– Les formations assurées par chaque établissement en 2018 « CFPA » suite :

Etablissements	Formation Assurées	
	Désignation de formation	Dont lancées en 2018
CFPA DRAA EL MIZANE	HATBIT TRADITIONNEL	HATBIT TRADITIONNEL
	DESSIN D'ETUDE OPTION ARCHITECTURE	
	MACONNERIE	MACONNERIE
	INSTALLATION SANITAIRE ET GAZ	INSTALLATION SANITAIRE ET GAZ
	TOPOGRAPHIE	TOPOGRAPHIE
	ELECTRICITE BATIMENT	ELECTRICITE BATIMENT
	EXPLOITANT EN INFORAMATIQUE	
	COMPTABILITE	COMPTABILITE
	AGENT DE SAISIE	
CFPA TIGZIRT	OPERATEUR MICRO INF.	OPERATEUR MICRO INF.
	INST. SANITAIRE ET GAZ	INST. SANITAIRE ET GAZ
	PEINT. LETTRES ET DECO	PEINT. LETTRES ET DECO
	CUISINE DE COLLECTIVTE	CUISINE DE COLLECTIVTE
	ELECTRONIQUE AUTO.	ELECTRONIQUE AUTO.
	COMPTABILITE	COMPTABILITE
	EXPLOITANT EN INFORMATIQUE.	EXPLOITANT EN INFORMATIQUE.
	HOTELLERIE OPTION RESTAURANT	HOTELLERIE OPTION RESTAURANT
	MAGASINIER	MAGASINIER
	AGENT DE TRANSIT ET DEDOUANEMENT	AGENT DE TRANSIT ET DEDOUANEMENT
CFPA L N IRATHEN	AGENT DE TRANSIT ET DEDOUANEMENT	
	MAGASINIER	MAGASINIER
	AGENT DE SAISIE	
	EXPLOITANT EN INFORMATIQUE	EXPLOITANT EN INFORMATIQUE
	COMPTABILITE	
	FROID ET CLIMATISATION	FROID ET CLIMATISATION
	INSTALLATION SANITAIRE ET GAZ	INSTALLATION SANITAIRE ET GAZ
	PEINTURE LETTRES ET DECORATION	
CFPA DJEMAA SAHARIDJ	COMPTABILITE	
	INST ENT DES APP FROID ET CLIM	
	AGENT DE SAISIE	
CFPA BOGHNI	EXPLOITANT EN INFORMATIQUE	EXPLOITANT EN INFORMATIQUE
	PATISSERIE	PATISSERIE
	TOURISME OPTION: AGENT DE VOYAGE	TOURISME OPTION: AGENT DE VOYAGE
	EXPLOITANT INFORMATIQUE	EXPLOITANT INFORMATIQUE
CFPA TIZI GHENNIF	AGENT DE SAISIE	AGENT DE SAISIE
	COUTURE	
	PATISSERIE	PATISSERIE
	PEINTURE VITRERIE	PEINTURE VITRERIE
	HAIT TRADITIONNEL	HAIT TRADITIONNEL
CFPA BENI DOUALA	HATBIT TRADITIONNEL	HATBIT TRADITIONNEL
	POTERIE TRADITIONNEL	POTERIE TRADITIONNEL
	MENUISERIE BATIMENT	MENUISERIE BATIMENT
	DESSIN D'ETUDE OPTION ARCHITECTURE	DESSIN D'ETUDE OPTION ARCHITECTURE
	MACONNERIE	MACONNERIE
	INSTALLATION SANITAIRE ET GAZ	INSTALLATION SANITAIRE ET GAZ

Les formations assurées par chaque établissement en 2018 « CFPA » suite :

Etablissements	Formation Assurées	
	Désignation de formation	Dont lancées en 2018
CFPA MECHTRAS	GESTION DES RESSOURCES HUMAINS	GESTION DES RESSOURCES HUMAINS
	COMPTABILITE	
	MAGASINIER	MAGASINIER
	COUTURE	
	CULTURES MARICHERS	CULTURES MARICHERS
	ARBORICULTURE	ARBORICULTURE
	APICULTURE	APICULTURE
	ELEVAGE DES PETITS ANIMAUX	ELEVAGE DES PETITS ANIMAUX
	INFORMATIQUE	
CFPA AZEFFOUN	AUTOMATISME ET REGULATION	AUTOMATISME ET REGULATION
	EXPLOITANT INFORMATIQUE	
	AGENT DE TRANSIT ET DEDOUANEMENT	
	TOPOGRAPHIE	TOPOGRAPHIE
	METRE TOUT COPRS D'ETAT	METRE TOUT COPRS D'ETAT
	COMPTABILITE	
	INST ENTRETIEN APPAREILS FROID CLIMAT	
	PEINTURE LETTRES DECORATION	PEINTURE LETTRES DECORATION
	COUTURE	
	MAGASINIER	MAGASINIER
	SECRETARIAT	
	BOULANGERIE ET VIENNOISERIE	
	HABIT TRADITIONNEL	
	ELECTRICITE BATIMENT	ELECTRICITE BATIMENT
	COUTURE	
	MAGASINIER	
COMPTABILITE		
CFPA TIZI RACHED	COMPTABILITE ET GESTION	COMPTABILITE ET GESTION
	AGENT DE TRANSIT ET DEDOUANEMENT	AGENT DE TRANSIT ET DEDOUANEMENT
	TOPOGRAPHIE	TOPOGRAPHIE
	AGENT DE SAISIE	AGENT DE SAISIE
	INSTALLATION SANITAIRE	INSTALLATION SANITAIRE
	ELECTRICITE BATIMENT	ELECTRICITE BATIMENT
	INFORMATIQUE OPTION:RESEAUX ET SYSTEME INFORMATIQUE	INFORMATIQUE OPTION:RESEAUX ET SYSTEME INFORMATIQUE
	TECHNICIEN CHIMISTE	TECHNICIEN CHIMISTE
	HABIT TRADIONNEL	HABIT TRADIONNEL
	SECRATARIAT	SECRATARIAT
	AGENT DE SAISIE	AGENT DE SAISIE
	COIFFURE HOMMES	COIFFURE HOMMES
	INSTALLATION SANITAIRE ET GAZ	INSTALLATION SANITAIRE ET GAZ

Source : direction de la formation professionnelle

Les formations assurées par chaque établissement en 2018 « CFPA » suite :

Etablissements	Formation Assurées	
	Désignation de formation	Dont lancées en 2018
CFPA BENI DOUALA	HATBIT TRADITIONNEL	HATBIT TRADITIONNEL
	POTERIE TRADITIONNEL	POTERIE TRADITIONNEL
	MENUISERIE BATIMENT	MENUISERIE BATIMENT
	DESSIN D'ETUDE OPTION ARCHITECTURE	DESSIN D'ETUDE OPTION ARCHITECTURE
	MACONNERIE	MACONNERIE
	INSTALLATION SANITAIRE ET GAZ	INSTALLATION SANITAIRE ET GAZ
CFPA OUACIF	OPERATEUR MICRO INFORMATIQUE	OPERATEUR MICRO INFORMATIQUE
	CUISINE DE COLLECTIVITE	CUISINE DE COLLECTIVITE
	ELECTRICITE BT	ELECTRICITE BT
	PEINTURE LETTRE ET DECORATION	PEINTURE LETTRE ET DECORATION
	MAGASINIER	MAGASINIER
	INSTALLATION SANITAIRE ET GAZ	INSTALLATION SANITAIRE ET GAZ
	MECANIQUE R-V-L	MECANIQUE R-V-L
	COIFFURE DAMES	COIFFURE DAMES
	EXPLOITANT EN INFORMATIQUE	EXPLOITANT EN INFORMATIQUE
	OPERATEUR MICRO INFORMATIQUE	OPERATEUR MICRO INFORMATIQUE
	AGENT COMMERCIAL	AGENT COMMERCIAL
	COUTURE	COUTURE
	OPERATEUR MICRO INFORMATIQUE	OPERATEUR MICRO INFORMATIQUE
CFPA AKERROU	AGENT DE SAISIE	AGENT DE SAISIE
	CUISINE DE COLLECTIVITE	CUISINE DE COLLECTIVITE
CFPA FREHA	OPERATEUR MICRO INFORMATIQUE	OPERATEUR MICRO INFORMATIQUE
	HOTELERIE OPTION CUISINE	HOTELERIE OPTION CUISINE
	AGENT COMMERCIAL	AGENT COMMERCIAL
	METRE TOUT CORPS D'ETAT	METRE TOUT CORPS D'ETAT
	TECHNICIEN CHIMISTE	TECHNICIEN CHIMISTE
	MONTAGE REPARATION LUNNETERIE	MONTAGE REPARATION LUNNETERIE
	PRET A PORTER	PRET A PORTER
	ACHAT ET APPROVISIONNEMENT	ACHAT ET APPROVISIONNEMENT
CFPA MAKOUA	COUTURE	COUTURE
	DESSIN D'ETUDE OPTION : ARCHITECTURE	DESSIN D'ETUDE OPTION : ARCHITECTURE
	EXPLOITANT INFORMATIQUE	EXPLOITANT INFORMATIQUE

Les formations assurées par chaque établissement en 2018

« INSFEP »

Etablissements	Formation Assurées	
	Désignation de formation	Dont lancées en 2018
INSFEP TIZI OUZOU	COMPTABILITE ET GESTION	COMPTABILITE ET GESTION
	COMMERCE INTERNATIONAL	COMMERCE INTERNATIONAL
	SECRETARIAT DE DIRECTION	SECRETARIAT DE DIRECTION
	INFORMATIQUE/ BASES DE DONNEES	INFORMATIQUE/ BASES DE DONNEES
	GESTION DES RESSOURCES HUMAINES	GESTION DES RESSOURCES HUMAINES
	INFORMATIQUE/ RESEAUX ET SYSTEMES	INFORMATIQUE/ RESEAUX ET SYSTEMES
	INFORMATIQUE/ RESEAUX ET SYSTEMES	INFORMATIQUE/ RESEAUX ET SYSTEMES
	MARKETING	MARKETING
	COMPTABILITE ET FINANCES	COMPTABILITE ET FINANCES
	INFORMATIQUE/ BASES DE DONNEES	INFORMATIQUE/ BASES DE DONNEES
	COMMERCE INTERNATIONAL	COMMERCE INTERNATIONAL
	COMMERCE INTERNATIONAL	COMMERCE INTERNATIONAL
	GESTION DES STOCKS	GESTION DES STOCKS
	SECRETARIAT DE DIRECTION	SECRETARIAT DE DIRECTION
	INFORMATIQUE/ BASES DE DONNEES	INFORMATIQUE/ BASES DE DONNEES
	MARKETING	MARKETING
	GESTION DES RESSOURCES HUMAINES	GESTION DES RESSOURCES HUMAINES
	INFORMATIQUE /BD	INFORMATIQUE /BD
	ADMINISTRATION ET SECURITE DES RESEAUX INFORMATIQUES	ADMINISTRATION ET SECURITE DES RESEAUX INFORMATIQUES
	INFORMATIQUE OPTION : BASES DE DONNEES	INFORMATIQUE OPTION : BASES DE DONNEES
	TS GESTION DES STOCKS	TS GESTION DES STOCKS
	TS INFO/RESEAUX	TS INFO/RESEAUX
	TS GESTION DES RESSOURCES HUMAINES (C.S)	TS GESTION DES RESSOURCES HUMAINES (C.S)
TS COMPTABILITE GESTION	TS COMPTABILITE GESTION .	
TS GESTION DES RESSOURCES HUMAINES	TS GESTION DES RESSOURCES HUMAINES	
TS GESTION DES RESSOURCES HUMAINES	TS GESTION DES RESSOURCES HUMAINES	
MAINTENANCE DES SYSTEMES INFORMATIQUES	MAINTENANCE DES SYSTEMES INFORMATIQUES	
INSFEP OUAGUNOUN	METREUR VERIFICATEUR ET ETUDE DES PRIX	METREUR VERIFICATEUR ET ETUDE DES PRIX
	CONDUCTEUR DES TRAVAUX PUBLICS	CONDUCTEUR DES TRAVAUX PUBLICS
	GEOMETRETOPOGRAPHE	GEOMETRETOPOGRAPHE
	BASE DE DONNE.	BASE DE DONNE.
	TOURISME : AGENCE DE VOYAGE	TOURISME : AGENCE DE VOYAGE
	ELECTRONIQUE INDUSTRIELLE	ELECTRONIQUE INDUSTRIELLE
	ELECTRO.TECHNIQUE	ELECTRO.TECHNIQUE
	TELE, COMMUNICATION	TELE,COMMUNICATION
	COMPTABILITE ET GESTION	COMPTABILITE ET GESTION
	COMPTABILITE ET FINANCE	COMPTABILITE ET FINANCE
	GESTION DES STOCKS	GESTION DES STOCKS
	GESTION ET RECYCLAGE DES DECHETS	GESTION ET RECYCLAGE DES DECHETS

Les formations assurées par chaque établissement en 2018 « INSPF » suite :

Etablissements	Formation Assurées	
	Désignation de formation	Dont lancées en 2018
INSPF TIZI OUZOU 2	INFORMATIQUE OPTION : BASES DE DONNEES	INFOR BASE DE DONNEE OPTION RESEAU
	INFORM OPTION : MAINTENANCE SYSTEMES INF	COMPTABILITE ET FINANCES
	INFORM OPTION : MAINTENANCE SYSTEMES INF	ADMINIS ET SECURITE RESEAU INFORMATIQUE
	INFORM OPTION: DEVELOPPEUR WEB ET MULTI	NUMERISATION OPTION RESEAU
	INFORM OPTION:RESEAUX SYSTEMES INFORMA	
	ADMINISTRATION SECURITE RESEAUX INFORMA	
	GESTION DES STOCKS ET LOGISTIQUE	
	DOCUMENTATION ET ARCHIVES	
	COMMERCE INTERNATIONAL	
	MARKETING	
	SECRETARIAT DE DIRECTION	
	COMPTABILITE ET GESTION	
	BANQUE	
	ASSURANCES	
GESTION DES RESSOURCES HUMAINES		
COMPTABILITE ET FINANCES		
INSPF DRAA BEN KHEDDA	COMPTABILITE ET FINANCES	
	COMPTABILITE ET FINANCES	COMPTABILITE ET FINANCES
	GESTION DES RESSOURCES HUMAINES	
	GESTION DES RESSOURCES HUMAINES	
	INFORMATIQUE: RESEAUX SYSTEMES INFORMA	
	ARCHITECTURE D'INTERIEUR	
	ARCHITECTURE D'INTERIEUR	
	INFOGRAPHISTE MAQUETTISTE	
	COMPTABILITE ET GESTION	
	CONDUCTEUR DE TRAVAUX PUBLICS	
	DESSINATEUR PROJETEUR EN ARCHITECTURE	
	METREUR VERIFICATEUR ET ETUDE DE PRIX	METREUR VERIFICATEUR ET ETUDE DE PRIX
	INFORMATIQUE/ OPTION: BASES DE DONNEES	INFORMATIQUE/ OPTION: BASES DE DONNEES
DESSINATEUR PROJETEUR EN ARCHITECTURE	DESSINATEUR PROJETEUR EN ARCHITECTURE	
SECRETARIAT DE DIRECTETION		
INSPF OUED AISSI	INSTALLATION MAINTENANCE EQUIPEMENTS FROID CLIMATISATION	INSTALLATION MAINTENANCE EQUIPEMENTS FROID CLIMATISATION
	ELECTRONIQUE INDUSTRIELLE	
	MAINTENANCE MATERIEL BIOMEDICAL	MAINTENANCE MATERIEL BIOMEDICAL
	AUTOMATISME ET REGULATION	
	ELECTROTECHNIQUE	
	MAINTENANCE EQUIPEMENT INFORMATIQUES BUREAU	INSTALLATION MAINTENANCE EQUIPEMENTS FROID CLIM
	INFORMATIQUE OPTION BASES DE DONNEES	
	INSTALLATION MAINTENANCE EQUIPEMENTS FROID CLIMATISATION	INSTALLATION ET MAINTENANCE DES EQUIPEMENTS DE FROID ET CLIMATISATION

Source : direction de la formation professionnelle

Encadrement (Nombre d'enseignants) à fin 2018:

Etablissement	Localisation	PEP	PSFEP	Administratifs	
				Total	Dont cadres
CENTRES					
CFPA TALA ALLAM	TIZI -OUZOU	16	11	20	4
CFPA KARRAD RACHID	TIZI -OUZOU	18	17	16	4
CFPA KHODJA KHALED BOUKHALFA	TIZI -OUZOU	18	21	22	4
CFPA DJEMAA SAHARIDJ	MEKLA	13	8	17	3
CFPA BOGHNI	BOGHNI	11	13	21	3
CFPA TADMAIT -MEZAGUER SAID	TADMAIT	17	17	15	4
CFPA DE TIGZIRT	TIGZIRT	16	12	20	4
CFPA LARBAA NATH IRATHEN	AIT AGOUACHA	11	11	18	4
CFPA DE AIN EL HAMMAM	AIN EL HEMMAM	10	10	19	4
CFPA KRIM SAID DRRAA EL MIZAN	DRAA EL MIZAN	14	12	14	4
CFPA AT BOUKHALFA	TIZI -OUZOU	17	9	19	4
CFPA AZAZGA	AZAZGA	15	16	25	4
CFPA KIAS Amar, Draa-Ben-Khedda	D B KHEDDA	12	26	15	4
CFPA MECHTRAS	MECHTRAS	10	13	07	4
CFPA AZEFFOUN	AZEFFOUN	10	13	12	4
CFPA IFERHOUNENE	IFERHOUNENE	06	4	09	4
CFPA TIZI GHENIFF	TIZI-GHENIFF	13	2	09	4
CFPA BENI DOUALA	BENI-DOUALA	11	7	12	4
CFPA TIZI-RACHED	TIZI - RACHED	10	5	13	4
CFPA OUADHIAS	OUADHIAS	15	6	11	4
C F P A MAATKAS	MAATKAS	06	5	08	4
CFPA KHODJA Ahmed et Fils SIDI-AMANE	SIDI-NAAMANE	05	4	12	4
CFPA MAKOUDA	MAKOUDA	09	3	10	4
DJOUHER BEN AHMED- OUACIF	OUACIF	11	4	09	4
CFPA AIT CHAFFA	AIT CHAFFA	08	1	07	2
CFPA BENI YENNI	BENI YENNI	08	5	11	2
CFPA BOUZEGUENE	BOUZEGUENE	08	6	11	2
CFPA FRERES HANACHI DE TIMIZART	TIMIZART	06	4	12	2
CFPA AKERROU	AKERROU	04	4	08	3
CFPA FREHA	FREHA	14	4	12	3
CFPA IBOUDRARENE	IBOUDRARENE	12	3	10	2
Sous Total 1		354	276	424	110
INSTITUTS					
INSFP OUED-AISSI	IRDJENE	01	36	27	12
INSFP OUAGUENOUN	OUAGUENOUN	09	29	22	05
INSFP TIZI-OUZOU	TIZI OUZOU	01	38	27	04
INSFP D.B.KHEDDA	D.B.KHEDDA	00	26	17	04
INSFP TIZI OUZOU2	TIZI OUZOU	00	8	08	05
IEP OUED FALLI	TIZI OUZOU	00	01	03	02
INSFP AZEFFOUNE	AZEFFOUN	00	02	02	01
Sous Total 2		11	140	106	33

Source : direction de la formation professionnelle

3- Encadrement (Nombre d'enseignants) des annexes à fin 2018, suite :

Etablissement	Localisation	PEP	PSFEP	Administratifs	
				Total	Dont cadres
ANNEXE					
Annexe Tapisserie Kerrad Rachid	TIZI OUZOU	02	00	02	01
Annexe A A Mimoun	AIT AISSI MIMOUN	03	00	00	01
Annexe Mékla	MEKLA	01	00	00	01
Annexe Boghni	BOGHNI	05	01	04	01
Annexe Tadmaït	TADMAIT	06	02	06	01
Annexe Tigzirt	TIGZIR	01	00	01	01
Annexe Yataféne	YATAFENE	05	00	05	01
Annexe C.N.E.T	AZAZGA	02	01	00	01
Annexe Ait Mahmoud	AIT MAHMOUD	02	00	01	01
Sous Total 1		27	04	19	09
Total Général		392	420	549	152

Source : direction de la formation professionnelle

3- Récapitulatif des infrastructures existantes à fin 2018 :

CENTRES	
C.F.P.A	31
ANNEXE	10
TOTAL (ANNEXES)	10
INSTITUTS	
INSFP	04
TOTAL (INSTITUS)	04
INSFP+CFPA+ANNEXE	45

Source : direction de la formation professionnelle

ENSEIGNEMENT SUPERIEUR

1- Effectifs étudiants (année universitaire 2017/2018) :

a) Graduation

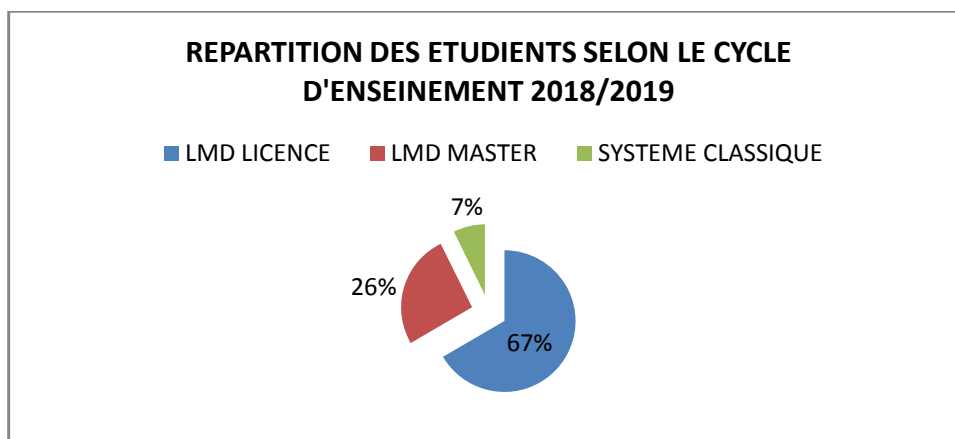
Les effectifs des inscrits en graduation (système LMD+Systeme Classique) sont répartis comme suit :

Cycle et année d'étude	Système LMD					Système Classique						
	LICENCE			MASTER		CYCLE LONG						
	1 ^{ère}	2 ^{ème}	3 ^{ème}	1 ^{ère}	2 ^{ème}	1 ^{ère}	2 ^{ème}	3 ^{ème}	4 ^{ème}	5 ^{ème}	6 ^{ème}	7 ^{ème}
Total	16 309	11 074	9 695	8 822	5 685	783	697	749	646	489	440	249
Total Système	37 078			14 507		4 053						
Total Université	55 638											

Source : Université Mouloud Maameri de Tizi-ouzou

➤ Repartition des étudiants selon le Cycle d'Enseignement 2018-2019 :

LMD LICENCE	37 078
LMD MASTER	14 507
SYSTEME CLASSIQUE	4 053



b) Post-Graduation

Les effectif des inscrits en Post-Graduation (système LMD+Systeme Classique):

Cycle	Nombre de Spécialités	Effectif Total (étudiants)
Doctorat 3 ^{ème} cycle (LMD)	105	731
Magister	0	0
Doctorat	84	1 473
TOTAL		2 204

Source : Université Mouloud Maameri de Tizi-ouzou

2- Effectif Enseignants : Année universitaire 2018-2019 :**L'encadrement permanent répartis comme suit :**

GRADE	Nbre d'enseignants
Professeurs d'enseignements	198
Maitres de Conférences (Cat, A)	316
Maitres de Conférences (Cat, B)	340
Maitres Assistants (Cat, A)	1018
Maitres Assistants (Cat, B)	251
Assistants	10
Autres (Professeurs Ingénieurs, PES)	4
TOTAL	2 137

Source : Université Mouloud Maameri de Tizi-ouzou

Effectifs étudiants par sexe et par nationalité (Année universitaire 2018-2019) :

Faculté	Nationalité Algérienne				Nationalité Etrangère	
	de la Wilaya		Hors Wilaya		Masculin	Féminin
	Masculin	Féminin	Masculin	Féminin		
Faculté de Médecine	395	1828	376	1434	17	03
Faculté de Science Economique, de gestion et commerciales	3388	4891	461	394	307	99
Faculté des lettres et langues	2027	6534	120	236	6	4
Faculté de Droit et Sciences Politiques	1409	2215	83	7	0	3
Faculté des Sciences	616	1332	24	14	5	1
Faculté des sciences Agronomiques et Biologiques	2128	3652	127	98	12	7
Faculté de Génie de la Construction	1429	1675	405	144	6	2
Faculté de Génie Electrique et informatique	2279	1947	385	20	5	2
Faculté des Sciences Humaines et Sociales	1761	4804	218	443	2	0
Département des Sciences Financière et Comptabilité	124	214	343	224	0	0
Département des Sciences Appliquées et technologiques	2636	1368	82	25	11	8
Département des Mathématiques et Informatiques	383	426	5	6	3	0

2 – Cycles de Formation dispensés au sein de l'université:

Cycles de Formation	Diplômes	Durée (Semestres)
Système LMD	Licence	06
	Master (après la licence LMD)	04
	Doctorat (après le master LMD)	06
Cycle Long (Anciennes Promotions)	Licence	Néant
	Ingénieur d'Etat	
Magister	Magister (après un diplôme de graduation du cycle long)	
Doctorat	Doctorat (après le Magister)	6

Source : Université Mouloud Maameri de Tizi-ouzou

4- Infrastructures pédagogiques existantes 2018 /2019:

Type	Nombre	Places pédagogiques
AMPHITHEATRE	91	17 176
SALLE DE CONFERENCES	7	550
SALLES DE COURS T.D/T.P	581	26 978
LABORATOIRES	112	4 600
SALLES DE DESSIN/ATELIERS	169	5 070
SALLES INFORMATIQUE/INTERNET	33	990
SALLES DE VISIONCONFERENCE/TELE-ENSEIGNEMENT	4	80
BIBLIOTHEQUES/SALLES DE LECTURE	22	2 750
MEDIATHEQUE	2	200
TOTAL	1 025	58 794

Source : Université Mouloud Maameri de Tizi-ouzou

5- Effectifs des étudiants hébergés (année universitaire 2018/2019) :

N°	Résidence Universitaire	Lits destinés aux étudiants	Effectifs hébergés
1	BOUKHALFA FILLES	496	520
2	BOUKHALFA GARCONS	1 866	1 302
3	DIDOUCHE MOURAD	624	532
4	DRAA BEN KHEDDA	284	263
5	M'DOUHA	2 443	2 120
6	OUED AISSI FILLES	1 670	1 417
7	OUED AISSI GARÇONS	670	627
8	TAMDA 1	1 886	1 826
9	TAMDA 2	1 892	1 827
10	TAMDA 3	1 910	1 730
11	TAMDA 4	1 948	1 955
12	TAMDA 5	1 886	1 752
13	Ex HABITAT GARCONS	364	359
14	HASNAOUA1 GARCONS	2760	2699
15	HASNAOUA2 FILLES	3894	3814
16	HASNAOUA3 FILLES	3922	2875
17	HASNAOUA4 FILLES	3698	2800
TOTAL		32 213	28 418

Source : Université Mouloud Maameri de Tizi-Ouzou - Rectorat-

6 – Capacité en restauration pour l'année 2018/2019 :

N°	Restaurants	Nbre de Restaurants	Capacité (Places) par Résidence	Nbre de repas/Jours par Résidence
1	BOUKHALFA FILLES	01	200	1 400
2	BOUKHALFA GARCONS	02	500	1 900
3	DIDOUCHE MOURAD	01	230	890
4	DRAA BEN KHEDDA	01	180	520
5	M'DOUHA	02	600	2 400
6	OUED AISSI FILLES	01	400	2 150
7	OUED AISSI GARÇONS	01	300	1 300
8	TAMDA 1	2	500	2 800
9	TAMDA 2	1	500	2 800
10	TAMDA 3	2	500	2 800
11	TAMDA 4	1	500	2 800
12	TAMDA 5	1	500	2 800
13	HASNAOUA1	R02/R03	500/500	2700/3000
14	Ex HABITAT	R01	400	1900
15	HASNAOUA2	R01	500	4000
16	HASNAOUA3	Campus/Résidence	800/500	4000/3900
17	HASNAOUA4	R01	500	3500
TOTAL		24	20 110	47 560

Source : Université Mouloud Maameri de Tizi-ouzou - Rectorat-

JEUNESSE ET SPORTS

Les effectifs d'encadrement des activités sportives et de jeunesse au niveau des différentes infrastructures sont constitués principalement de :

➤ **Cadres de jeunesse : (unité en nombre)**

- Educateur principal d'animation de la jeunesse : **44**
- Educateur d'animation de la jeunesse : **05**
- Conseillers de la jeunesse : **22**
- Directeur d'établissement (Chargé de gestion) : **01**
- Inspecteur jeunesse et sport : /
- Délégué local de la jeunesse : **61**

➤ **Cadre de sport : (unité en nombre)**

- Attaché communal des sports : **66**
- Conseillers de sport : **55**
- Conseiller de sport principal : **08**
- Educateur principal en activité physique et sportive : **46**
- Educateur en activité physique et sportive : **08**

1- Infrastructures de Jeunes existantes à fin 2018 :

Communes	Maison de jeunes	salles polyvalentes	CSP	Auberge de Jeunes	Foyers de Jeunes
TIZI-OUZOU	3	1	1	2	0
TOTAL DAIRA	3	1	1	2	0
AIN-EL-HAMAM	1	0	0	1	0
AKBIL	0	0	0	0	0
ABI YUCEF	0	0	1	0	0
AIT YAHIA	0	0	0	0	0
TOTAL DAIRA	1	0	1	1	0
AZAZGA	0	0	1	1	0
FREHA	0	0	1	0	1
IFIGHA	0	0	0	0	0
ZEKRI	0	0	0	0	0
YAKOURENE	1	0	0	0	1
TOTAL DAIRA	1	0	2	1	2
AZEFFOUN	0	0	0	1	0
AGRIBS	0	0	0	0	0
AKERROU	0	0	0	0	0
AIT CHAFAA	0	0	0	1	0
TOTAL DAIRA	0	0	0	2	0
BENI DOULA	1	0	1	0	0
AIT MAHMOUD	0	0	0	0	0
BENI AISSI	0	0	0	0	0
BENI ZMENZER	0	0	0	0	1
TOTAL DAIRA	1	0	1	0	1
BENI YENNI	1	0	0	1	0
YATAFEN	0	0	0	0	0
IBOUDRARENE	0	1	0	0	0
TOTAL DAIRA	1	1	0	1	0
BOGHNI	2	0	1	0	0
ASSI YUCEF	1	0	0	0	0
BOUNOUH	1	0	0	0	0
MECHTRAS	2	0	0	0	0
TOTAL DAIRA	6	0	1	0	0
BOUZEGUENE	1	0	1	0	0
BENI ZEKKI	1	0	0	0	0
IDJEUR	0	1	0	0	0
ILLOULA-OUMALOU	1	0	0	0	0
TOTAL DAIRA	3	1	1	0	0
D-BEN KHADDA	1	0	0	0	0
SIDI NAAMANE	0	0	0	0	0
TADMAÏT	0	0	0	0	0
TIRMITINE	1	0	0	0	0
TOTAL DAIRA	2	0	0	0	0

1- Infrastructures de Jeunes existantes à fin 2018, suite:

Communes	Maison de jeunes	salles polyvalentes	CSP	Auberge de Jeunes	Foyers de Jeunes
D.EL.MIZANE	1	0	0	0	0
FRIKAT	0	0	0	0	1
A.Y.MOUSSA	1	0	0	0	0
AIN ZAOUIA	1	1	0	0	0
TOTAL DAIRA	3	1	0	0	1
L.N.IRATHENE	1	0	0	0	0
AIT AGUACHA	0	0	0	0	0
IRDJEN	0	0	0	0	0
TOTAL DAIRA	1	0	0	0	0
IFARHOUNENE	1	0	0	0	1
ILILTEN	0	1	0	0	1
IMSOUHAL	0	0	0	0	0
TOTAL DAIRA	1	1	0	0	2
MAATKAS	1	1	0	0	0
SOUK EL TENINE	0	0	0	0	0
TOTAL DAIRA	1	1	0	0	0
MAKOUDA	0	0	0	0	1
BOUDJIMA	0	0	0	0	0
TOTAL DAIRA	0	0	0	0	1
MEKLA	1	0	0	0	0
AIT KHELILI	1	0	0	0	0
SOUAMA	1	0	0	0	0
TOTAL DAIRA	3	0	0	0	0
OUACIFS	1	0	0	0	0
AIT BOUMAHDI	0	0	0	0	1
AIT TOUDERT	0	0	0	0	0
TOTAL DAIRA	1	0	0	0	1
OUADHIAS	1	0	1	0	0
AIT BOUADOU	0	0	0	0	0
TIZI NETLATA	0	0	0	0	0
A.GUGHRANE	0	0	0	0	1
TOTAL DAIRA	1	0	1	0	1
OUAGUENOUNE	1	1	0	0	1
AIT AISSA MIMOUN	1	0	0	0	0
TIMIZART	0	0	0	0	0
TOTAL DAIRA	2	1	0	0	1
TIGZIRT	0	0	0	1	0
IFLISSENE	0	0	0	0	0
MIZRANA	0	0	1	0	0
TOTAL DAIRA	0	0	1	1	0
TIZI GUENIF	0	1	1	0	0
M'KIRA	0	0	0	0	1
TOTAL DAIRA	0	1	1	0	1
TIZI RACHED	1	0	0	1	0
AIT OUMALOU	0	0	0	0	1
TOTAL DAIRA	1	0	0	1	1
TOTAL GENERAL	32	8	10	9	12

Source : direction de la jeunesse et des sports

2- Infrastructures de sports existantes au 31/12/2018 :

Communes	Stade OMS	Stades communaux	Salles OMS	salles spécialisées	Terrain combiné/Aire de jeux	Aires de jeux de football	Terrains de football
TIZI-OUZOU	1	1	4	2	10	3	0
TOTAL DAIRA	1	1	4	2	10	3	0
AIN-EL-HAMAM	0	0	1	0	1	0	0
AKBIL	0	0	0	0	4	0	0
ABI YUCEF	0	0	0	0	1	0	0
AIT YAHIA	0	0	0	0	1	0	0
TOTAL DAIRA	0	0	1	0	7	0	0
AZAZGA	1	1	0	0	2	0	0
FREHA	0	0	0	0	2	0	0
IFIGHA	0	0	0	0	0	0	0
ZEKRI	0	0	0	0	1	0	0
YAKOURENE	0	0	0	0	1	1	0
TOTAL DAIRA	1	1	0	0	6	1	0
AZEFFOUN	0	1	1	0	2	0	0
AGRIBS	0	0	0	0	3	0	0
AKERROU	0	0	0	0	0	0	0
AIT CHAFAA	0	0	0	0	1	0	0
TOTAL DAIRA	0	1	1	0	6	0	0
BENI DOULA	0	1	0	0	1	0	0
AIT MAHMOUD	0	0	0	0	1	0	0
BENI AISSI	0	0	0	0	1	0	0
BENI ZMENZER	0	0	0	0	3	0	0
TOTAL DAIRA	0	1	0	0	6	0	0
BENI YENNI	0	0	0	0	1	0	0
YATAFEN	0	0	0	0	1	1	0
IBOUDRARENE	0	0	0	0	1	0	0
TOTAL DAIRA	0	0	0	0	3	1	0
BOGHNI	0	1	0	0	3	0	0
ASSI YUCEF	0	0	0	0	4	0	0
BOUNOUH	0	0	0	0	1	1	0
MECHTRAS	0	0	0	0	1	0	0
TOTAL DAIRA	0	1	0	0	9	1	0
BOUZEGUENE	0	0	0	0	5	0	0
BENI ZEKKI	0	0	0	0	1	0	0
IDJEUR	0	0	0	0	1	0	0
ILLOULA-OUMALOU	0	1	0	0	1	0	0
TOTAL DAIRA	0	1	0	0	8	0	0
D-BEN KHADDA	0	2	1	0	3	0	0
SIDI NAAMANE	0	0	0	0	1	0	0
TADMAÏT	0	0	0	0	2	0	0
TIRMITINE	0	0	0	0	1	0	0
TOTAL DAIRA	0	2	1	0	7	0	0

3-Infrastructures de sports existantes au 31/12/2018, suite :

Communes	Stade OMS	Stades communaux.	Salles OMS	salles spécialisées	Terrains combinés/ Aires de jeux	Aires de jeux de football	Terrains de football
D.EL.MIZANE	0	1	1	0		0	0
FRIKAT	0	0	0	0	4	1	0
A.Y.MOUSSA	0	1	0	0	7	1	0
AIN ZAOUIA	0	0	0	0	1	0	0
TOTAL DAIRA	0	2	1	0	12	2	0
L.N.IRATHENE	0	1	1	0	3	0	0
AIT AGUACHA	0	0	0	0	1	0	0
IRDJEN	0	0	0	0	3	0	0
TOTAL DAIRA	0	1	1	0	7	0	0
IFERHOUNENE	0	0	0	0	2	0	0
ILILTEN	0	0	0	0	3	0	0
IMSOUHAL	0	0	0	0	1	0	0
TOTAL DAIRA	0	0	0	0	6	0	0
MAATKAS	0	0	0	0	2	0	0
SOUK EL TENINE	0	1	0	0	1	0	0
TOTAL DAIRA	0	1	0	0	3	0	0
MAKOUDA	0	1	0	0	4	0	0
BOUDJIMA	0	1	0	0	1	0	0
TOTAL DAIRA	0	2	0	0	5	0	0
MEKLA	0	0	0	0	2	0	0
AIT KHELILI	0	0	0	0	2	0	0
SOUAMA	0	0	0	0	1	0	0
TOTAL DAIRA	0	0	0	0	5	0	0
OUACIFS	0	0	1	0	0	0	0
AIT BOUMAHDI	0	0	0	0	1	1	0
AIT TOUDERT	0	0	0	0	1	0	0
TOTAL DAIRA	0	0	1	0	2	1	0
OUADHIAS	0	0	0	0	0	0	0
AIT BOUADOU	0	0	0	0	0	0	0
TIZI NETLATA	0	0	0	0	0	0	0
A.GUGHRANE	0	0	0	0	3	0	0
TOTAL DAIRA	0	0	0	0	3	0	0
OUAGUENOUNE	0	1	0	0	2	0	0
AIT AISSA MIMOUN	0	0	0	0	1	0	0
TIMIZART	0	1	1	0	4	0	0
TOTAL DAIRA	0	2	1	0	7	0	0
TIGZIRT	0	1	0	0	3	0	0
IFLISSENE	0	1	0	0	1	0	0
MIZRANA	0	1	0	0	0	0	0
TOTAL DAIRA	0	3	0	0	4	0	0
TIZI GUENIF	0	1	0	0	1	0	0
M'KIRA	0	0	0	0	3	0	0
TOTAL DAIRA	0	1	0	0	4	0	0
TIZI RACHED	0	2	0	1	2	0	0
AIT OUMALOU	0	0	0	0	1	0	0
TOTAL DAIRA	0	2	0	1	3	0	0
TOTAL GENERAL	2	22	11	3	123	9	0

Source : direction de la Jeunesse et des Sports

3- Associations sportives existantes à fin 2018:

N°	Disciplines	Nombre de Clubs Affiliés	Ligue Sportive de Wilaya
<u>Ligues Spécialisées</u>			
1	Football	91	1
2	Hand-ball	13	1
3	Volley-ball	5	1
4	Basket-ball	9	1
5	Tennis	/	/
6	Natation	9	1
7	Boulisme	8	1
8	Tennis de Table	7	1
9	Tir Aux Armes Sportifs	1	1
10	Voile	/	/
11	Athlétisme	42	1
12	Arts Martiaux	22	1
13	Karaté	44	1
14	Judo	30	1
15	Boxe	29	1
16	Badminton	/	/
17	Full Contact	20	1
18	Echecs	10	1
19	Taekwondo	21	1
20	Skiet Sport de Montagne	/	/
21	Haltéropholies, Musculation et Culturismes	7	1
22	Vovietnam Viet Vo Dao	11	1
23	Vo Vietnam	31	1
24	Gymnastiques et Trampolines	6	1
S/Total		416	20
<u>Ligues Omnisports</u>			
1	Sport pour Tous et de Proximité	20	1
2	Sports Universitaires	9	1
3	Sports Scolaires (Etablissements)	133	1
4	Sports et Travail	20	1
5	Handisports	2	1
S/Total		184	5
Total Général		600	25

Source : Direction de la jeunesse et des Sports

HYDRAULIQUE

1- Potentialités du secteur :

UNITE : Hm³/an

DESIGNATION	QUANTITES ANNEE 2018
1- POTENTIALITES TOTALES RECONNUES	1 096
1-1 DONT RESSOURCES SUPERFICELLES (ESTIMEES)	1 000
1-2 RESSOURCES SOUTERRAINES (THEORIQUES)	96
1-2-1 RESSOURCES SOUTERRAINES (ETIAGES ESTIMES)	40
1-2-2 SOURCES ESTIMEES	35
2- TOTAL RESSOURCES MOBILISEES	294,26
2-1 RESSOURCES SOUTERRAINES AEP Y COMPRIS AEI (RACCORDEES AUX RESEAUX DEBIT EQUIPEMENTS)	57,42
2-2 RESSOURCES SOUTERRAINES AEI (ALIMENTATION AUTONOME)	2,04
2-3 RESSOURCES SOUTERRAINES IRRIGATION (PERIMETRES EQUIPES)	00
2-4 RESSOURCES SOUTERRAINES PERIMETRES IRRIGUENT AU FIL DE L'EAU (ESTIMEES)	18,54
2-5 AEP PAR SOURCES	23,74
2-6 RESSOURCES SUPERFICIELLES (04 PETITS BARRAGES)	06,43
2-7 RESSOURCES SUPERFICIELLES (01 GRAND BARRAGES)	181
2-8 RESSOURCES SUPERFICIELLES (75 RETENUES COLLINAIRES)	05,09

Source : direction des Ressources en Eau

2- Volume d'eau mobilises et utilises a travers la wilaya à fin 2018 :

UNITE : Hm³/an

DESIGNATION DES PARAMETRES	QUANTITES ANNEE 2018
<u>1/ RESSOURCES TOTALES EN EAU MOBILISEES A TRAVERS LA WILAYA</u>	286,12
1-1- SUPERFICIELLES (BARRAGES - RETENUES COLLINAIRES)	192,52
1-2- SOUTERRAINES (FORAGES - PUIITS)	69,24
1-3- SOURCES	24,36
2/ VOLUME D'EAU UTILISE A TRAVERS LA WILAYA :	166,79
2-1- L' AEP	122,76
2-2- L'INDUSTRIE ET COMMERCE	5,52
2-3- L'IRRIGATION	38,51

Source : direction des Ressources en Eau

3- Stations d'épuration Opérationnelles à fin 2018 :UNITE : Hm³/an

Localisation de la STEP	Date mise en service	Capacité Equivalent/Hab	Débit moyen M ³ /J	Volume réutilisé M ³ /J	Lieu du rejet
TADMAIT	1984	13 000	1 950	0	Oued SEBAOU
BOGHNI	1985	13 000	1 950	0	Oued BOGHNI (Assif Imdrane)
DRAA BEN KHEDDA	1974	50 000	7 500	0	Oued SEBAOU
TIZI OUZOU (Ouest)	1985	25 000	3 750	0	Oued SEBAOU
TIZI OUZOU (Est)	2000	120 000	18 000	0	Oued SEBAOU
TIGZIRT	2007	15 000	1 500	0	Mer Méditerranée (Plage Tassalast)
AZEFFOUN	2006	20 000	2 000	0	Mer Méditerranée (Plage Caroubier)
DRAA EL MIZAN	2007	30 000	4 500	0	Assif Draa El Mizan
TOTAL		286 000	41 100	0	-

Source : direction des Ressources en Eau

4- Ressources en eau au 31/12/2018 :

Les potentialités hydriques souterraines sont inventoriées et réparties par nappes comme suit :

Nappes	Potentialités (HM ³)	Prélèvement (HM ³) A.E.P
Oued Sebaou	33	11,60
Oued Bouguedoura	9	5,40
Oued Rabta	5	1,13
Oued Aissi	6	4,99
Oued Sidi Khelifa	8	1,96
Total Nappes	61	25,08

Source : direction des Ressources en Eau

5 - Assainissement :

➤ Principaux oueds :

Principaux oueds	Communes traversées	Bassin versant ou source	Sens d'écoulement
Oued Sebaou	Azazga-Sidi Namane-Draa BenKhedda-Tadmait-Tizi Ouzou-Tizi Rached-Freha	Sous Bassins 02-20 02-18 02-16 02-15	Sud Est/Nord-Ouest
Oued Stita	Makouda, Ait Aissa Mimoune	Sous Bassins 02-18	Nord-Sud
Oued Dis	Azazga, Freha	Sous Bassins 02-16	Nord-Sud
Oued Rabta	Ait Oumalou, Mekla	Sous Bassins 02-16	Nord-Sud
Oued Aissi	Beni Aissi, Tizi Ouzou, Irdjen	Sous Bassins 02-17	Sud-Nord
Oued Djemaa	Yatafen et Beni Yenni	Sous Bassins 02-17	Sud-Nord
Oued Larbaa	Ouacif	Sous Bassins 02-17	Sud-Nord
Oued Assif El Hammam	Ouadhia	Sous Bassins 02-17	Sud-Nord
Oued Sebt	Tizi Ouzou, Draa Ben Khedda	Sous Bassins 02-18	Sud-Nord
Oued Bouguedoura	Ait Yahia Moussa, Draa Ben Khedda, Tirmitine	Sous Bassins 02-19	Sud-Nord
Oued Sidi Khelifa	Azeffoun, Ait Chaffa	Sous Bassins 02-15	Sud-Nord
Oued Boubhir	Illoula Oumalou, Bouzeguene	Sous Bassins 02-15	Sud-Est/Nord-Ouest

Source : direction des Ressources en Eau

➤ Barrages :

Barrages existants	Localisation (Commune)	Capacité à plein (M ³)
TAKSEBT	IRDJEN	181
DJEBLA	OUAGUENOUN	3
DRAA EL MIZAN	DRAA EL MIZAN	1,5
AIN ZAOUIA	AIN ZAOUIA	1,4
TIZI GHENIF	TIZI GHENIF	0,53
TOTAL	-	187,43

Source : direction des Ressources en Eau

6 - Répartition par commune des forages, puits et sources de la wilaya existant à fin 2018 :

Communes	Nbre de forages Et puits	Nbre Sources	Forage (m3/an)	Volume d'eau reçu à partir				Sources importantes
				Forages (m3/h)	Forages (m3/h)	Sources (m3/h)	Sources (m3/h)	
TIZI OUZOU	24	36	9 598 585,09	1 095,73	304,37	24,33	6,76	0
TOTAL DAIRA	24	36	9 598 585,09	1 095,73	304,37	24,33	6,76	0
AIN EL HAMMAM	0	29	0	0	0,00	4,79	1,33	5
AKBIL	2	51	127 083,27	14,51	4,03	33,55	9,32	2
ABI YOUCEF	0	64	0	0	0,00	30,96	8,60	0
AIT YAHIA	0	43	0	0	0,00	46,44	12,90	1
TOTAL DAIRA	2	186	127 083,27	14,15	4,03	115,74	32,15	8
AZAZGA	7	19	571 373,45	65,23	18,12	14,90	4,14	4
FREHA	3	5	36 686,00	4,19	1,16	5,22	1,45	4
IFIGHA	5	13	598 796,73	68,36	18,19	13,72	3,81	3
ZEKRI	0	27	0	0	0,00	13,28	3,69	3
YAKOURENE	0	72	0	0	0,00	28,80	8,00	2
TOTAL DAIRA	15	136	1 206 856,18	137,77	38,27	75,92	21,09	16
AZEFOUN	5	52	1 131 741,86	129,19	35,89	38,43	10,68	5
AGHRIBS	0	28	0	0	0,00	32,47	9,02	3
AKERROU	0	32	0	0	0,00	36,47	10,13	2
AIT CHAFAA	3	12	821 104,36	93,73	26,04	18,68	5,19	1
TOTAL DAIRA	8	124	1 952 846,18	222,93	61,93	126,05	35,02	11
BENI DOUALA	0	24	0	0	0,00	8,64	2,40	0
AIT MAHMOUD	5	20	837 772,36	95,64	26,57	7,20	2,00	0
BENI AISSI	0	5	0	0	0,00	1,80	0,50	0
BENI Z'MENZER	0	21	0	0	0,00	7,56	2,10	0
TOTAL DAIRA	5	70	837 772,36	95,64	26,57	25,20	7,00	0
BENI YENNI	0	15	0	0	0,00	3,96	1,10	0
IBOUDRARENE	0	9	0	0	0,00	4,68	1,30	4
YATAFEN	3	18	510 933,82	58,33	16,20	6,48	1,80	0
TOTAL DAIRA	3	42	510 933,82	58,33	16,20	15,12	4,20	4
BOGHNI	0	8	0	0	0,00	394,20	109,50	8
ASSI YOUCEF	0	2	0	0	0,00	7,20	2,00	2
BOUNOUH	0	4	0	0	0,00	36,00	10,00	3
MECHTRAS	3	8	578 811,27	66,07	18,35	169,20	47,00	3
TOTAL DAIRA	3	22	578 811,27	66,07	18,35	606,60	168,50	16
BOUZGUENE	2	13	0	0	0,00	149,04	41,40	3
BENI ZEKKI	0	18	0	0	0,00	64,44	17,90	4
ILLOULA OUMALOU	5	4	392 284,36	44,78	12,44	82,44	22,90	2
IDJEUR	0	9	0	0	0,00	34,38	9,55	4
TOTAL DAIRA	7	44	392 284,36	44,78	12,44	330,30	91,75	13
DRAA.BEN KHEDDA	15	4	2 826 997,09	322,72	89,64	0,72	0,20	0
SIDI NAAMANE	1	13	60 000,00	6,85	1,90	5,05	1,40	1
TADMAIT	2	12	563 338,91	64,31	17,86	1,26	0,35	1
TIRMITINE	5	12	704 905,09	80,47	22,35	4,32	1,20	0
TOTAL DAIRA	23	41	4 155 241,09	474,34	131,76	11,35	3,15	2
DRAA EL MIZAN	0	59	0	0	0,00	57,78	16,05	4
AIN ZAOUIA	5	5	323 891,00	36,97	10,27	1,80	0,50	0
FRIKAT	0	18	0	0	0,00	28,55	7,93	4
AIT YAHIA MOUSSA	1	35	53 455,00	6,10	1,70	14,69	4,08	0
TOTAL DAIRA	6	117	377 346,00	43,08	11,97	102,82	28,56	8

6 - Répartition par commune des forages, puits et sources de la wilaya existant à fin 2018 (suite) :

Communes	Nbre de Forages et Puits	Nbre Sources	Forage (m3/an)	Volume d'eau reçu à partir				Sources importantes
				Forages (m3/h)	Forages (m3/h)	Sources (m3/h)	Sources (m3/h)	
L, NATH IRATHEN	5	35	1 350 613,00	154,18	42,83	47,70	13,25	5
AIT AGOUACHA	0	27	0	0	0,00	25,02	6,95	1
IRDJENE	0	15	0	0	0,00	16,02	4,45	2
TOTAL DAIRA	5	77	1 350 613,00	154,18	42,83	88,74	24,65	8
IFERHOUNENE	0	52	0	0	0,00	80,64	22,40	6
ILLILTEN	0	37	0	0	0,00	26,67	7,41	8
IMSOUHAL	0	19	0	0	0,00	32,40	9,00	3
TOTAL DAIRA	0	108	0	0	0	139,71	38,81	17
MAATKAS	5	17	338 044,00	38,59	10,72	4,93	1,37	0
SOUK EL T'NINE	5	8	566 574,00	64,68	17,97	1,55	0,43	0
TOTAL DAIRA	10	25	566 574,00	64,68	17,97	1,55	0,43	0
MAKOUDA	2	26	105 259,00	12,02	3,34	50,04	13,90	5
BOUDJIMA	0	17	0	0	0,00	11,88	3,30	1
TOTAL DAIRA	2	43	105 259,00	12,02	3,34	61,92	17,20	6
MEKLA	3	27	547 376,00	62,49	17,36	72,11	20,03	1
AIT KHELLILI	6	14	466 791,00	53,29	14,80	35,03	9,73	2
SOUAMAA	0	22	0	0	0,00	12,28	3,41	1
TOTAL DAIRA	9	63	1 014 167,00	115,77	32,16	119,41	33,17	4
OUACIF	5	9	696 273,00	79,48	22,08	14,04	3,90	0
AIT BOUMAHDI	0	15	0	0	0,00	220,68	61,30	5
AIT TOUDERT	1	14	149 038,00	17,01	4,73	36,86	10,24	3
TOTAL DAIRA	6	38	845 311,00	96,50	26,80	271,58	75,44	8
OUADHIAS	4	30	1 125 087,00	128,43	35,68	11,52	3,20	3
AIT BOUADOU	0	25	0	0	0,00	149,29	41,47	2
TIZI N'TLETA	0	22	0	0	0,00	7,56	2,10	0
AGOUNI GUEGHRANE	0	14	0	0	0,00	356,76	99,10	2
TOTAL DAIRA	4	91	1 125 087,00	128,43	35,68	525,13	145,87	7
OUAGUENOUN	0	13	0	0	0,00	5,98	1,66	0
AIT AISSA MIMOUN	0	16	0	0	0,00	11,81	3,28	0
TIMIZART	0	11	0	0	0,00	10,15	2,82	0
TOTAL DAIRA	0	40	0	0	0	27,94	7,76	0
TIGZIRT	0	12	0	0	0,00	20,16	5,60	2
IFLISSEN	0	20	0	0	0,00	14,40	4,00	1
MIZRANA	0	15	0	0	0,00	17,28	4,80	3
TOTAL DAIRA	0	47	0	0	0	51,84	14,40	6
TIZI GHENIF	0	27	0	0	0,00	1,80	0,50	0
M'KIRA	0	15	0	0	0,00	0,72	0,20	0
TOTAL DAIRA	0	42	0	0	0	2,52	0,709	0
TIZI RACHED	1	28	0	0	0,00	24,55	6,82	4
AIT OUMALOU	0	34	0	0	0,00	27,76	7,71	4
TOTAL DAIRA	1	62	0	0	0	52,31	14,53	8
TOTAL WILAYA	133	1 459	25 082 815,00	2 863	0	2 781,02	772,50	142

Source : direction des Ressources en Eau

7- Répartition des Barrages et retenues collinaires par commune au 31-12- 2018 :

Communes	RETENUES COLLINAIRES		BARRAGES	
	NBRE	CAPACITE (HM3)	NBRE	CAPACITE (HM3)
TIZI OUZOU	1	0,040	0	0,00
TOTAL DAIRA	1	0,040	0	0,00
AIN EL HAMMAM	0	0,000	0	0,00
AKBIL	0	0,000	0	0,00
ABI YUCEF	0	0,000	0	0,00
AIT YAHIA	1	0,060	0	0,00
TOTAL DAIRA	1	0,060	0	0,00
AZAZGA	0	0,000	0	0,00
FREHA	6	0,380	0	0,00
IFIGHA	0	0,000	0	0,00
ZEKRI	1	0,080	0	0,00
YAKOURENE	1	0,040	0	0,00
TOTAL DAIRA	8	0,500	0	0,000
AZEFOUN	5	0,258	0	0,00
AGHRIBS	0	0,000	0	0,00
AKERROU	0	0,000	0	0,00
AIT CHAFAA	1	0,030	0	0,00
TOTAL DAIRA	6	0,288	0	0,000
BENI DOUALA	0	0,000	0	0,00
AIT MAHMOUD	0	0,000	0	0,00
BENI AISSI	1	0,060	0	0,00
BENI Z'MENZER	0	0,000	0	0,00
TOTAL DAIRA	1	0,060	0	0,000
BENI YENNI	0	0,000	0	0,00
IBOUDRARENE	0	0,000	0	0,00
YATAFEN	0	0,000	0	0,00
TOTAL DAIRA	0	0,000	0	0,000
BOGHNI	1	0,000	0	0,00
ASSI YUCEF	0	0,065	0	0,00
BOUNOUH	0	0,000	0	0,00
MECHTRAS	0	0,000	0	0,00
TOTAL DAIRA	1	0,065	0	0,000
BOUZGUENE	2	0,127	0	0,00
BENI ZEKKI	0	0,000	0	0,00
ILLOULA OUMALOU	2	0,120	0	0,00
IDJEUR	0	0,000	0	0,00
TOTAL DAIRA	4	0,247	0	0,000
DRAA BEN KHEDDA	3	0,440	0	0,00
SIDI NAAMANE	3	0,350	0	0,00
TADMAIT	1	0,055	0	0,00
TIRMITINE	5	0,315	0	0,00
TOTAL DAIRA	12	1,160	0	0,000

7- Répartition des Barrages et retenues collinaires par commune au 31-12- 2018, suite :

Communes	RETENUES COLLINAIRES		BARRAGES	
	NBRE	CAPACITE (HM3)	NBRE	CAPACITE (HM3)
DRAA EL MIZAN	3	0,205	1	1,500
AIN ZAOUIA	3	0,195	1	1,400
FRIKAT	0	0,000	0	0,000
AIT YAHIA MOUSSA	0	0,000	0	0,000
TOTAL DAÏRA	6	0,400	2	2,90
L. NATH IRATHEN	0	0,000	0	0,00
AIT AGOUACHA	0	0,000	0	0,00
IRDJENE	1	0,058	1	181,00
TOTAL DAIRA	1	0,058	1	181,000
IFERHOUNENE	1	0,050	0	0,00
ILLILTEN	0	0,000	0	0,00
IMSOUHAL	1	0,055	0	0,00
TOTAL DAIRA	2	0,105	0	0,000
MAATKAS	0	0,000	0	0,00
SOUK EL T'NINE	0	0,000	0	0,00
TOTAL DAIRA	0	0,000	0	0,000
MAKOUDA	4	0,455	0	0,00
BOUDJIMA	1	0,100	0	0,00
TOTAL DAIRA	5	0,555	0	0,000
MEKLA	5	0,298	0	0,00
AIT KHELLILI	3	0,214	0	0,00
SOUAMAA	1	0,060	0	0,00
TOTAL DAIRA	9	0,572	0	0,00
OUACIF	0	0,000	0	0,00
AIT BOUMAHDI	0	0,000	0	0,00
AIT TOUDERT	4	0,205	0	0,00
TOTAL DAIRA	4	0,205	0	0,000
OUADHIAS	0	0,000	0	0,00
AIT BOUADOU	1	0,045	0	0,00
TIZI N'TLETA	1	0,060	0	0,00
AGOUNI GUEGHRANE	1	0,040	0	0,00
TOTAL DAIRA	3	0,145	0	0,000
OUAGUENOUN	2	0,080	1	3,00
AIT AISSA MIMOUN	2	0,100	0	0,00
TIMIZART	4	0,325	0	0,00
TOTAL DAIRA	8	0,505	1	3,000
TIGZIRT	0	0,000	0	0,00
IFLISSEN	1	0,060	0	0,00
MIZRANA	0	0,000	0	0,00
TOTAL DAIRA	1	0,060	0	0,000
TIZI GHENIF	2	0,065	1	0,53
M'KIRA	0	0,000	0	0,00
TOTAL DAIRA	2	0,065	1	0,530
TIZI RACHED	0	0,000	0	0,00
AIT OUMALOU	0	0,000	0	0,00
TOTAL DAIRA	0	0	0	0
TOTAL WILAYA	75	5,090	5	187,430

Source : direction des Ressources en Eau

8- Alimentation en eau potable (année 2018) :

COMMUNE	Reservoirs et chateaux d'eau		Nbre de puits	Population estimée au 31/12/2018	Population rattachée au réseau d'aep	Volume d'eau distribuée par jour (m ³)	Longueur du réseau d'AEP		Nbre bornes fontaines	Dotation moyenne l/j/hab	Taux de raccordement au réseau aep (%)
	Nbre	Capacité (m ³)					Totale	Dont réalisé 2018			
TIZI OUZOU	63	62 410	0	156 775	155 207	53 988,02	651,71	0,03	0	250	99
TOTAL DAIRA	63	62 410	0	156 775	155 207	53 988,02	651,71	0,03	0	250	99
AIN EL HAMMAM	29	16 855	0	20 606	20 606	4 522,74	346,15	0	0	150	100
AKBIL	32	2 920	0	9 078	8 896	450,76	144,95	0	5	150	98
ABI YOUCEF	9	625	0	7 848	7 691	2 046,27	458,30	0,8	0	150	98
AIT YAHIA	24	4 425	0	14 730	14 435	3 899,42	64,34	1	12	150	98
TOTAL DAIRA	94	24825	0	52 262	51 739	10 919,18	1 013,74	1,8	17	150	99
AZAZGA	24	13 100	0	39077	37 123	11 724,59	124,39	0	0	197	95
FREHA	28	12 450	2	26 763	25 425	7 800,38	162,64	0	0	226	95
IFIGHA	18	3 525	2	10 219	7 358	1 175,93	101,91	0	0	178	72
ZEKRI	28	3 455	0	3 349	3 014	355,58	173,82	0	0	100	90
YAKOURENE	44	7 005	0	12 700	11 430	1 437,37	82,40	0	0	117	90
TOTAL DAIRA	142	39 535	4	92108	81 055	22 493,85	645,15	0	0	164	88
AZEFOUN	72	11 590	0	17 709	17 532	3 320,21	157,00	0	0	150	99
AGHRIBS	55	5 965	0	12 726	12 599	2 097,49	154,50	0	0	150	99
AKERROU	31	3 080	0	4 754	4 754	782,24	81,07	0	0	150	100
AIT CHAFAA	28	4 545	0	3 851	3 851	1 244,78	52,00	0	0	150	100
TOTAL DAIRA	186	25180	0	39040	39 040	7 444,72	444,57	0	0	150	100
BENI DOUALA	28	9 775	0	21 986	21 986	4 490,64	86,49	4,195	0	120	100
AIT MAHMOUD	10	2 875	0	7 854	7 854	2 014,28	44,58	0	0	180	100
BENI AISSI	11	3 475	0	7 782	7 782	2 445,34	37,27	0	0	140	100
BENI Z'MENZER	7	6 500	0	12 737	12 737	3 506,42	34,04	0	0	125	100
TOTAL DAIRA	56	22625	0	50 359	50 359	12 456,68	202,37	4,195	0	141	110
BENI YENNI	11	2 050	0	5 853	5 853	1 314,78	38,01	0	0	190	100
IBOUDRARENE	11	1 800	0	5 507	5 452	631,76	57,95	6	0	140	99
YATAFEN	6	800	0	4 097	4 056	353,04	29,74	0	0	140	99
TOTAL DAIRA	28	4650	0	15 457	15 302	2 299,59	125,70	6	0	157	99
BOGHNI	24	25 450	0	31 894	31 894	11 162,45	150,66	2,63	4	160	100
ASSI YOUCEF	9	5 200	0	15 239	15 087	1 882,84	66,16	0	50	150	99
BOUNOUH	17	4 650	0	9 927	9 828	2 769,45	71,28	4	0	150	99
MECHTRAS	8	4 200	0	14 575	14 429	4 082,41	77,47	3,8	0	150	99
TOTAL DAIRA	58	39 500	0	71 635	70 919	19 897,15	365,57	10,43	54	153	99

9- Alimentation en eau potable (année 2018), suite :

COMMUNE	Reservoirs et chateaux d'eau		Nbre de puits	Population estimée au 31/12/2018	Population raccordée au réseau d'aep	Volume d'eau distribuée par jour (m ³)	Longueur du réseau d'AEP		Nbre bornes fontaines	Dotation moyenne l/j/hab	Taux de raccordement au réseau aep (%)
	Nbre	Capacité (m ³)					Totale	Dont réalisé 2018			
BOUZGUENE	61	11 520	0	24 802	24 554	1 426,17	243,75	3	50	60	99
BENI ZEKKI	25	2 700	0	3 449	3 415	1 140,95	109,08	0	7	120	99
I. OUMALOU	35	3 690	4	13 213	13 081	673,34	114,82	0	15	85	99
IDJEUR	18	1 270	0	10 509	10 404	2 793,00	54,80	0	7	100	99
TOTAL DAIRA	139	19180	4	51 973	51 453	6 033,45	522,44	3	79	91	99
D.B. KHEDDA	10	11 500	0	34 665	34 665	10 601,01	92,40	0	0	220	100
SIDI NAAMANE	20	6 835	0	11 924	11 686	2 764,52	136,75	1,5	0	220	98
TADMAIT	20	7 920	0	24 246	24 004	8 190,52	128,08	0	0	220	99
TIRMITINE	27	6 390	0	20 200	19 998	3 538,12	94,48	0	0	180	99
TOTAL DAIRA	77	32645	0	91035	90 125	25 094,18	451,71	1,5	0	210	99
DRAA EL MIZAN	18	6 600	0	40068	39 667	10 743,05	99,00	7,766	12	180	99
AIN ZAOUIA	9	3 350	0	17 847	17 490	5 501,79	81,46	0	0	160	98
FRIKAT	12	3 950	0	12 919	12 790	3 169,09	73,49	8,6	0	160	99
A.YAHIA MOUSSA	9	1 900	1	21 047	20 626	3 725,60	68,96	0,35	0	120	98
TOTAL DAIRA	48	15800	1	91 882	90 963	23 139,54	322,91	16,716	12	155	99
L. NATH IRATHEN	37	10 985	0	29 969	29 969	4 148,72	140,00	0	0	150	100
AIT AGOUACHA	17	1 735	0	4 663	4 663	797,36	93,50	0	0	150	100
IRDJENE	21	8 000	0	13 414	13 414	5 294,48	75,10	0	0	230	100
TOTAL DAIRA	75	20720	0	48046	48 046	10 240,55	308,60	0	0	177	100
IFERHOUNENE	30	2 925	0	12 686	12 432	993,93	93,960	0,000	25	150	98
ILLILTEN	30	5 325	0	9 308	9 215	1 374,00	71,090	0,000	9	150	99
IMSOUHAL	25	2 650	0	6 684	6 550	535,26	89,260	0,000	15	160	98
TOTAL DAIRA	85	10 900	0	28 678	28 197	2 903,19	254,310	0,000	49	153	98
MAATKAS	20	4 870	5	33098	32 767	4 486,82	143,70	0	0	170	99
SOUK EL T'NINE	9	2 100	0	15 410	15 256	2 306,72	69,00	0	0	160	99
TOTAL DAIRA	29	6970	5	48 507	48 022	6 793,54	212,70	0	0	165	99
MAKOUDA	29	12 875	0	24 341	23 611	4 915,87	147,24	0,186	0	100	97
BOUDJIMA	17	5 100	0	15 943	15 624	2 546,28	95,68	8	0	130	98
TOTAL DAIRA	46	17975	0	40 284	39 235	7 462,15	242,92	8,186	0	115	98

8- Alimentation en eau potable (année 2018), suite :

COMMUNE	Reservoirs et chateaux d'eau		Nbre de puits	Population estimée au 31/12/2018	Population rattachée au réseau d'aep	Volume d'eau distribuée par jour (m ³)	Longueur du réseau d'AEP		Nbre bornes fontaines	Dotation moyenne l/j/hab	Taux de raccordement au réseau aep (%)
	Nbre	Capacité (m ³)					Totale	Dont réalisé 2018			
MEKLA	24	5 075	1	24 726	24 479	3 614,49	112,80	0	5	150	99
AIT KHELLILI	15	3 380	0	11 862	11 625	1 482,78	63,25	0	15	130	98
SOUAMAA	20	4 200	0	10 155	9 952	1 285,67	78,53	0	5	120	98
TOTAL DAIRA	59	12655	1	46 743	45 808	6 382,93	254,58	0	25	133	98
OUACIF	17	2 900	0	10 521	10 311	1 895,81	64,43	0	0	94	98
AIT BOUMAHDI	13	2 000	0	6 236	6 111	966,93	45,17	0	0	80	98
AIT TOUDERT	13	1 550	0	8 693	8 519	841,70	38,78	0	0	82	98
TOTAL DAIRA	43	6450	0	25 450	24 941	3 704,44	148,38	0	0	85	98
OUADHIAS	16	10 325	0	16 089	15 928	6 762,23	120,32	6,851	0	200	99
AIT BOUADOU	14	3 450	0	15 023	14 873	1 559,42	149,51	0	0	170	99
TIZI N'TLETA	18	4 550	0	15 791	15 633	1 701,36	137,73	0	5	155	99
A.GUEGHRANE	17	4 125	0	9 888	9 789	476,00	73,76	0	10	170	99
TOTAL DAIRA	65	22450	0	56 791	56 223	10 499,02	481,32	6,851	15	174	99
OUAGUENOUN	19	7 100	0	19 439	19 050	7 353,96	93,12	3,599	0	217	98
A. AISSA MIMOUN	21	10 950	0	21 305	20 879	7 763,09	62,70	3,518	0	125	98
TIMIZART	15	7 550	0	30 177	29 573	5 574,05	133,71	5,002	0	122	98
TOTAL DAIRA	55	25600	0	70 921	69 503	20 691,11	289,52	12,119	0	155	98
TIGZIRT	23	8 600	0	13 746	13 609	4 949,63	111,84	0	0	185	99
IFLISSEN	27	6 100	0	14 600	14 600	2 872,93	198,51	4	0	185	100
MIZRANA	20	4 720	0	9 660	9 660	1 462,10	91,22	0	0	150	100
TOTAL DAIRA	70	19420	0	38 006	38 006	9 284,67	401,57	4	0	173	100
TIZI GHENIF	13	5 950	0	31 222	30 598	6 002,73	128,23	0	0	165	98
M'KIRA	10	4 500	0	18 047	17 867	3 414,05	111,04	1,34	0	165	99
TOTAL DAIRA	23	10450	0	49 269	48 776	9 416,79	239,27	1,34	0	165	99
TIZI RACHED	18	4 660	0	17 507	17 332	2 674,34	106,12	0	0	200	99
AIT OUMALOU	17	1 495	0	8 967	8 877	4 045,48	66,41	0	0	150	99
TOTAL DAIRA	35	6155	0	26 475	26 210	6 719,82	172,53	0	0	175	99
TOTAL WILAYA	1 476	446 095	15	1 191 753	1 179 835	277 864,56	7 751,56	76,167	251	167	99

Source : direction des Ressources en Eau

9- Taux de Raccordement aux réseaux AEP et assainissements au 31/12/2018:

Communes	Parc Logement	Parc Logement raccordé à L'AEP	Taux de raccordement à l'AEP	Parc Logement raccordé au réseau d'assainissement	Taux de raccordement au réseau d'assainissement	Longueur du réseau d'assainissement		Population Estimée au 31/12/2018	Population Raccordée au Réseau d'AEP
						Totale	Dont réalisé en 2018		
TIZI OUZOU	42 018	41 598	99	40337	96	187,10	2,35	156 775	155 207
TOTAL DAIRA	42 018	41 598	99	40 337	96	187,10	2,35	156 775	155 207
AIN EL HAMMAM	6 352	6 352	100	6034	95	53,84	1,73	20 606	20 606
AKBIL	2 420	2 372	98	2299	95	34,97	1,03	9 078	8 896
ABI YUCEF	2 266	2 221	98	2198	97	22,40	0,27	7 848	7 691
AIT YAHIA	4 820	4 724	98	4531	94	43,89	0,98	14 730	14 435
TOTAL DAIRA	15 858	15 668	99	15 062	95	155,10	4,01	52 262	51 629
AZAZGA	9 996	9 496	95	9396	94	175,48	1,1	39 077	37 123
FREHA	5 995	5 695	95	3897	65	141,50	4	26 763	25 425
IFIGHA	4604	3 315	72	3913	85	87,04	1,03	10 219	7 358
ZEKRI	2061	1 855	90	1772	86	74,52	0,1	3 349	3 014
YAKOURENE	4 427	3 984	90	2966	67	136,82	2,87	12 700	11 430
TOTAL DAIRA	27 083	24 346	88	21 945	79	615,36	9,1	92 108	84 350
AZEFOUN	7 805	7 727	99	5698	73	49,31	0,62	17 709	17 532
AGHRIBS	4 808	4 760	99	3173	66	49,77	2,67	12 726	12 599
AKERROU	1 837	1 837	100	1635	89	30,18	0	4 754	4 754
AIT CHAFAA	1979	1 979	100	1603	81	35,19	0,85	3 851	3 851
TOTAL DAIRA	16 429	16 303	100	12 109	77	164,45	4,14	39 040	38 736
BENI DOUALA	5 976	5 976	100	5558	93	58,56	1,78	21 986	21 986
AIT MAHMOUD	3 710	3 710	100	3413	92	44,65	1,13	7 854	7 854
BENI AISSI	2 604	2 604	100	2422	93	36,35	2,72	7 782	7 782
BENI Z'MENZER	4 020	4 020	100	3739	93	34,91	1,37	12 737	12 737
TOTAL DAIRA	16 310	16 310	100	15 131	93	174,47	7	50 359	50 359
BENI YENNI	2 499	2 499	100	2374	95	31,59	0,89	5 853	5 853
IBOUDRARENE	2 286	2 263	99	2195	96	37,58	0,61	5 507	5 452
YATAFEN	1 444	1 430	99	1357	94	22,67	0	4 097	4 056
TOTAL DAIRA	6 229	6 192	99	5 926	95	91,84	1,5	15 457	15 361
BOGHNI	7 754	7 754	100	7521	97	106,35	0	31 894	31 894
ASSI YUCEF	4 005	3 965	99	3845	96	56,30	2,9	15 239	15 087
BOUNOUH	3 067	3 036	99	2852	93	50,73	0,6	9 927	9 828
MECHTRAS	3 559	3 523	99	3488	98	52,43	0,9	14 575	14 429
TOTAL DAIRA	18 385	18 279	99	17 706	96	265,81	4,4	71 635	71 238

9-Taux de Raccordement aux réseaux AEP et assainissements au 31/12/2018, suite :

Communes	Parc Logement	Parc Logement raccordé à L'AEP	Taux de raccordement à l'AEP	Parc Logement raccordé au réseau d'assainissement	Taux de raccordement au réseau d'assainissement	Longueur du réseau d'assainissement		Population Estimée au 31/12/2018	Population Raccordée au Réseau d'AEP
						Totale	Dont réalisé en 2018		
BOUZEGUENE	8 022	7 942	99	7220	90	87,66	1,6	24 802	24 554
BENI ZEKKI	1360	1 346	99	1129	83	25,99	0,29	3 449	3 415
ILLOULA OUMALOU	3876	3 837	99	3411	88	40,51	0	13 213	13 081
IDJEUR	4 374	4 330	99	3893	89	47,89	0,15	10 509	10 404
TOTAL DAIRA	17 632	17 456	99	15 652	88	202,05	2,04	51 973	51 453
DRAA BEN KHEDDA	9 108	9 108	100	8744	96	59,08	0	34 665	34 665
SIDI NAAMANE	3 448	3 379	98	3276	95	37,21	1,98	11 924	11 686
TADMAIT	5 687	5 630	99	5516	97	54,64	0	24 246	24 004
TIRMITINE	5 166	5 114	99	4856	94	54,21	1,53	20 200	19 998
TOTAL DAIRA	23 409	23 232	99	22 392	96	205,14	3,51	91 035	90 352
DRAA EL MIZAN	11 071	10 960	99	9632	87	63,27	2	40 068	39 667
AIN ZAOUIA	4 325	4 239	98	3330	77	32,42	0	17 847	17 490
FRIKAT	4 438	4 394	99	3062	69	47,46	1,49	12 919	12 790
AIT YAHIA MOUSSA	5 821	5 705	98	4366	75	46,93	0	21 047	20 626
TOTAL DAIRA	25 655	25 297	99	20 390	77	190,08	3,49	91 881	90 573
L. NATH IRATHEN	9 042	9 042	100	8952	99	164,90	2,6	29 969	29 969
AIT AGOUACHA	1 873	1 873	100	1854	99	65,55	1,7	4 663	4 663
IRDJENE	4 088	4 088	100	4047	99	53,65	1,4	13 414	13 414
TOTAL DAIRA	15 003	15 003	100	14 853	99	284,10	5,7	48 046	48 046
IFERHOUNENE	4 151	4 068	98	3487	84	82,17	5,59	12 711	12 457
ILLILTEN	2 969	2 939	99	2613	88	56,48	3,87	9 326	9 233
IMSOUHAL	2 486	2 436	98	2163	87	56,87	8,5	6 697	6 563
TOTAL DAIRA	9 606	9 444	98	8 262	86	195,52	17,96	28 734	28 253
MAATKAS	7 367	7 293	99	4420	60	167,56	4,18	33 098	32 767
SOUK EL T'NINE	3 603	3 567	99	2954	82	119,20	1	15 410	15 256
TOTAL DAIRA	10 970	10 860	99	7 375	71	286,76	5,18	48 508	48 023
MAKOUDA	6 113	5 930	97	5379	88	85,14	2,5	24 341	23 611
BOUDJIMA	4 700	4 606	98	3995	85	35,88	0,6	15 943	15 624
TOTAL DAIRA	10 813	10 536	98	9 374	87	121,02	3,1	40 284	39 235

9- Taux de Raccordement aux réseaux AEP et assainissements au 31/12/2018, suite :

Communes	Parc Logement	Parc Logement raccordé à L'AEP	Taux de raccordement à l'AEP	Parc Logement raccordé au réseau d'assainissement	Taux de raccordement au réseau d'assainissement	Longueur du réseau d'assainissement		Population Estimée au 31/12/2018	Population Raccordée au Réseau d'AEP
						Totale	Dont réalisé en 2018		
MEKLA	7 151	7 079	99	7008	98	68,98	0,43	24 726	24 479
AIT KHELLILI	3 599	3 527	98	3203	89	55,40	1,34	11 862	11 625
SOUAMAA	3 511	3 441	98	2949	84	63,07	2,56	10 155	9 952
TOTAL DAIRA	14 261	14 047	98	13 160	90	187,45	4,33	46 743	46 056
OUACIF	3 185	3 121	98	2994	94	39,77	0,77	10 521	10 311
AIT BOUMAHDI	2 646	2 593	98	2593	98	30,73	1,96	6 236	6 111
AIT TOUDERT	2 617	2 565	98	2565	98	40,45	0,57	8 693	8 519
TOTAL DAIRA	8 448	8 279	98	8 152	97	110,95	3,3	25 450	24 941
OUADHIAS	4 424	4 380	99	4203	95	51,53	2,63	16 089	15 928
AIT BOUADOU	4 036	3 996	99	3875	96	54,82	1,27	15 023	14 873
TIZI N'TLETA	4 614	4 568	99	4383	95	53,39	3,77	15 791	15 633
A. GUEGHRANE	3 010	2 980	99	2799	93	46,58	0,67	9 888	9 789
TOTAL DAIRA	16 084	15 923	99	15 260	95	206,32	8,34	56 791	56 223
OUAGUENOUN	6 644	6 511	98	6511	98	81,63	0	19 439	19 050
AIT AISSA MIMOUN	5 868	5 751	98	5399	92	83,56	5,76	21 305	20 879
TIMIZART	6 521	6 391	98	5021	77	87,38	5,27	30 177	29 573
TOTAL DAIRA	19 033	18 652	98	16 931	89	252,57	11,03	70 921	69 503
TIGZIRT	6 198	6 136	99	5888	95	57,20	5,76	13 746	13 609
IFLISSEN	4 792	4 792	100	4121	86	105,14	25,77	14 600	14 600
MIZRANA	2 941	2 941	100	2765	94	56,47	9,07	9 660	9 660
TOTAL DAIRA	13 931	13 869	100	12 774	92	218,81	40,6	38 006	37 869
TIZI GHENIF	8 028	7 867	98	5058	63	105,25	0,2	31 222	30 598
M'KIRA	5 753	5 695	99	3107	54	70,00	4,48	18 047	17 867
TOTAL DAIRA	13 781	13 563	99	8 164	59	175,25	4,68	49 269	48 464
TIZI RACHED	4 583	4 537	99	4491	98	68,11	1,33	17 507	17 332
AIT OUMALOU	2 946	2 917	99	2887	98	56,81	2,37	8 967	8 877
TOTAL DAIRA	7 529	7 454	99	7 378	98	124,92	3,7	26 474	26 209
TOTAL WILAYA	348 467	342 309	99	308 334	88,5	4 415	149	1 191 751	1 132 843

Source : direction des Ressources en Eau

INFRASTRUCTURES DE BASE

1 - Consistance du réseau routier par commune : arrêtée au 31-12-2018 :

Commune	Routes Nationales (km)		Chemins de wilaya (km)		Chemins communaux (km)		
	Total	Dont en bon état	Total	Dont en bon état	Total	Dont revêtus	Pistes
TIZI-OUZOU	36,730	34,900	38,978	33,478	106,700	86,000	20,700
TOTAL DAÏRA	36,730	34,900	38,978	33,478	106,700	86,000	20,700
A. EL HAMMAM	23,100	8,500	-	-	53,050	45,050	8,000
AKBIL	12,150	-	-	-	51,700	41,700	10,000
ABI YUCEF	7,500	3,500	1,000	1,000	24,700	24,700	-
AIT YAHIA	14,800	10,900	15,450	10,050	60,500	52,500	8,000
TOTAL DAÏRA	57,550	22,900	16,450	11,050	189,950	163,950	26,000
AZAZGA	31,900	12,000	-	-	119,750	117,750	2,000
FREHA	13,500	13,500	19,110	13,490	63,940	61,740	2,200
IFIGHA	9,500	3,000	8,000	5,000	25,050	25,050	-
ZEKRI	-	-	34,455	26,755	53,160	46,960	6,200
YAKOURENE	24,700	12,000	12,000	7,000	47,200	47,200	-
TOTAL DAÏRA	79,600	40,500	73,565	52,245	309,100	298,700	10,400
AZEFFOUN	36,293	22,900	25,200	20,200	89,350	77,150	12,200
AGHRIBS	21,500	14,000	4,100	1,800	51,700	51,700	-
AKERROU	-	-	10,000	9,000	43,750	43,750	-
AIT CHAFAA	11,180	5,000	19,700	11,000	41,000	37,800	3,200
TOTAL DAÏRA	68,973	41,900	59,000	42,000	225,800	210,400	15,400
BENI DOUALA	3,150	3,150	6,550	2,000	71,500	55,350	16,150
AIT MAHMOUD	10,000	4,000	-	-	34,300	28,600	5,700
BENI AISSI	3,850	3,850	9,450	5,000	37,215	34,300	2,915
BENI ZMENZER	-	-	9,450	5,450	40,930	38,580	2,350
TOTAL DAÏRA	17,000	11,000	25,450	12,450	183,945	156,830	27,115
BENI YENI	13,800	11,800	-	-	31,300	29,000	2,300
IBOUDRARENE	27,550	10,000	6,000	6,000	33,240	30,740	2,500
YATAFEN	1,000	-	11,000	11,000	16,900	16,900	-
TOTAL DAÏRA	42,350	21,800	17,000	17,000	81,440	76,640	4,800
BOGHNI	25,800	18,900	6,550	3,360	75,100	56,900	18,200
ASSI YUCEF	-	-	-	-	42,300	35,300	7,000
BOUNOUH	-	-	4,700	2,100	52,000	46,000	6,000
MECHTRAS	5,200	2,100	5,000	2,000	20,300	18,500	1,800
TOTAL DAÏRA	31,000	21,000	16,250	7,460	189,700	156,700	33,000
BOUZEGUENE	-	-	18,600	2,000	75,700	72,100	3,600
BENI ZEKKI	-	-	-	-	48,100	46,300	1,800
I. OUMALOU	-	-	18,100	10,000	44,400	44,400	-
IDJEUR	10,000	-	-	-	43,500	40,000	3,500
TOTAL DAÏRA	10,000	-	36,700	12,000	211,700	202,800	8,900
D.BEN KHEDDA	9,650	9,650	-	-	67,350	51,450	15,900
SIDI NAMANE	11,360	2,360	6,770	1,925	42,960	30,050	12,910
TADMAIT	9,350	9,350	-	-	77,450	66,750	10,700
TIRMITINE	3,200	3,200	15,845	7,900	68,000	57,710	10,290
TOTAL DAÏRA	33,560	24,560	22,615	9,825	255,760	205,960	49,800
DRAA EL MIZAN	23,395	15,795	4,000	3,800	107,500	100,500	7,000
AIN ZAOUIA	6,500	6,500	-	-	59,240	53,740	5,500
FRIKAT	-	-	6,000	3,500	73,026	58,150	14,876
A.YAHIA MOUSSA	15,300	13,500	14,500	9,250	85,800	79,800	6,000
TOTAL DAÏRA	45,195	35,795	24,500	16,550	325,566	292,190	33,376

1 - Consistance du réseau routier par commune arrêtée au 31-12-2017, suite :

Commune	Routes Nationales (km)		Chemins de wilaya (km)		Chemins communaux (km)		
	Total	Dont en bon état	Total	Dont en bon état	Total	Dont revêtus	Pistes
L.N. IRATHEN	10,000	3,600	27,000	7,000	51,800	51,800	-
AIT AGOUACHA	10,600	3,000	-	-	26,666	26,666	-
IRDJEN	12,500	11,200	-	-	29,500	29,500	-
TOTAL DAIRA	33,100	17,800	27,000	7,000	107,966	107,966	-
IFERHOUNENE	6,100	-	8,000	6,500	47,800	47,100	0,700
ILLILTEN	-	-	18,000	7,000	37,000	30,400	6,600
IMSOUHEL	-	-	-	-	55,300	52,800	2,500
TOTAL DAIRA	6,100	-	26,000	13,500	140,100	130,300	9,800
MAATKAS	-	-	23,760	15,100	86,400	75,100	11,300
SOUK EL TENINE	-	-	11,250	6,750	38,400	33,200	5,200
TOTAL DAIRA	-	-	35,010	21,850	124,800	108,300	16,500
MAKOUDA	18,900	3,440	10,900	5,900	70,480	60,300	10,180
BOUDJIMA	-	-	9,200	9,200	44,460	36,710	7,750
TOTAL DAIRA	18,900	3,440	20,100	15,100	114,940	97,010	17,930
MEKLA	12,500	1,000	15,000	14,000	53,950	51,450	2,500
AIT KHELLILI	-	-	16,000	9,000	31,200	30,000	1,200
SOUAMAA	15,000	12,500	18,000	10,200	49,900	47,400	2,500
TOTAL DAIRA	27,500	13,500	49,000	33,200	135,050	128,850	6,200
OUACIFS	-	-	13,000	5,000	27,850	25,350	2,500
AIT BOUMAHDI	-	-	-	-	34,200	32,500	1,700
AIT TOUDERT	-	-	14,000	13,500	35,300	33,200	2,100
TOTAL DAIRA	-	-	27,000	18,500	97,350	91,050	6,300
OUADHIAS	12,200	11,000	10,600	7,200	29,850	29,350	0,500
AIT BOUADOU	-	-	-	-	43,900	40,700	3,200
TIZI N'TLETA	5,000	3,900	-	-	39,220	29,520	9,700
A.GUEGHRANE	-	-	11,200	11,200	69,450	62,350	7,100
TOTAL DAIRA	17,200	14,900	21,800	18,400	182,420	161,920	20,500
OUAGUENOUN	-	-	9,300	6,300	50,580	47,180	3,400
A.AISSA MIMOUN	4,300	1,000	7,800	5,800	65,100	61,700	3,400
TIMIZART	4,950	1,000	11,000	8,300	72,250	68,750	3,500
TOTAL DAIRA	9,250	2,000	28,100	20,400	187,930	177,630	10,300
TIGZIRT	19,500	13,200	4,500	3,500	52,210	42,710	9,500
IFLISSEN	21,557	14,300	19,345	14,105	56,800	54,200	2,600
MIZRANA	23,803	13,603	11,100	11,100	53,970	50,200	3,770
TOTAL DAIRA	64,860	41,103	34,945	28,705	162,980	147,110	15,870
TIZI GHENIFF	10,145	-	13,000	5,200	72,450	62,950	9,500
M'KIRA	2,500	-	5,000	-	80,600	68,800	11,800
TOTAL DAIRA	12,645	-	18,000	5,200	153,050	131,750	21,300
TIZI -RACHED	9,700	9,000	10,450	7,450	42,000	42,000	-
AIT OUMALOU	-	-	12,000	12,000	19,753	19,753	-
TOTAL DAIRA	9,700	9,000	22,450	19,450	61,753	61,753	-
TOTAL WILAYA	621,213	356,098	639,913	415,363	3 548,00	3 193,809	354,191

NB : Excepté pour la ville de Tizi Ouzou (dont le réseau urbain avoisine les 300 KM), le réseau urbain des autres agglomérations est intégré dans la consistance des Chemain Communaux.

2 – Récapitulatif de l'état du réseau routier de la wilaya (fin 2018) :

ROUTES (KM)	BON ETAT	MOYEN ETAT	MAUVAIS ETAT	TOTAL
ROUTES NATIONALES	356,098	160,905	104,210	621,213
CHEMINS DE WILAYA	415,363	128,935	95,615	639,913
CHEMINS COMMUNAUX	1 774,000	710,000	1 064,000	3 548,000
TOTAL WILAYA (KM)	2 545,461	999,840	1 263,825	4 809,126

Source : direction des Travaux Publics

3 - Infrastructures portuaires existantes à fin 2018:

- **Port mixte (pêche et commercial)** : port d'Azeffoun

Longueur total de quais = **548** ml, dont :

- quai d'armement et maintenance = **108** ml
- quai de commerce = **135** ml
- quai de pêche = **260** ml
- quai de carburant = **45** ml

- **Port de pêche et de plaisance** : port de Tigzirt

Longueur total des quais = **410** ml, dont:

- quai de pêche = **195** ml
- quai de plaisance = **150** ml
- quai de débarquement = **65** ml.

4 Consistance du réseau routier par commune et par catégorie**4-1- Sur les routes nationales :**

Communes	Route Nationale	PK début	PK fin	Linéaire (Km)	Total Commune
TIZI-OUZOU	12	39+300	57+000	17,700	38,230
	30 A	17+000	18+530	1,530	
	72	34+200	35+500	1,300	
	Liaison Bouaid	00+000	4+500	4,500	
	Rocade Sud	00+000	13+200	13,200	
Total Daira					38,230
AIN EL HAMMAM	71	96+400	111+100	14,700	23,100
	15	33+100	41+500	8,400	
AKBIL	33	49+550	61+700	12,150	12,150
ABI YUCEF	15	41+500	49+000	7,500	7,500
AIT YAHIA	71	81+600	96+400	14,800	14,800
Total Daira					57,550
AZAZGA	12	75+200	92+000	16,800	31,900
	71	54+000	69+100	15,100	
FREHA	73	14+500	28+000	13,500	13,500
IFIGHA	71	69+100	78+600	9,500	9,500
ZEKRI	-	-	-	-	-
YAKOURENE	12	92+000	107+600	15,600	24,700
	34	00+000	09+100	9,100	
Total Daira					79,600
AZEFFOUN	24	150+207	179+500	29,293	36,293
	73	00+000	07+000	7,000	
AGHRIBS	71	40+000	54+000	14,000	21,500
	73	07+000	14+500	7,500	
AKERROU	-	-	-	-	-
AIT CHAFAA	24	179+500	190+680	11,180	11,180
Total Daira					68,973
BENI DOUALA	30 A	10+000	13+150	3,150	3,150
AIT MAHMOUD	30 A	00+000	10+000	10,000	10,000
BENI AISSI	30 A	13+150	17+000	3,850	3,850
BENI ZMENZER	-	-	-	-	-
Total Daira					17,000
BENI YENI	30	38+200	51+000	12,800	13,800
	71	116+650	117+650	1,000	
IBOUDRARENE	30	51+000	69+000	18,000	27,550
	33	44+550	49+550	5,000	
	71	112+100	116+650	4,550	
YATAFEN	71	111+100	112+100	1,000	1,000
Total Daira					42,3500
BOGHNI	30	10+000	15+800	5,800	25,800
	30 B	00+000	20+000	20,000	
ASSI YUCEF	-	-	-	-	-
BOUNOUH	-	-	-	-	-
MECHTRAS	30	15+800	21+000	5,200	5,200
Total Daira					31,000

4-1- Sur les routes nationales, suite:

Communes	Route Nationale	PK début	PK fin	Linéaire (Km)	Total Commune
BOUZEGUENE	-	-	-	-	-
BENI ZEKKI	-	-	-	-	-
ILLOULA OUMALOU	-	-	-	-	-
IDJEUR	34	09+100	19+100	10,000	10,000
Total Daira					10,000
D.BEN KHEDA	12	34+000	39+300	5,300	9,650
	25	87+740	92+090	4,350	
SIDI NAMANE	RN12A	00+000	09+860	9,860	9,860
TADMAIT	12	27+500	34+000	6,500	9,350
	25	92+090	94+940	2,850	
TIRMITINE	25	84+540	87+740	3,200	3,200
Total Daira					32,060
DRAA EL MIZAN	25	54+790	69+240	14,450	23,395
	30	00+000	03+500	3,500	
	68	50+000	55+445	5,445	
AIN ZAOUIA	30	03+500	10+000	6,500	6,500
FRIKAT	-	-	-	-	-
A.YAHIA MOUSSA	25	69+240	84+540	15,300	15,300
Total Daira					45,195
L.N. IRATHEN	15	12+500	22+500	10,000	10,000
AIT AGOUACHA	15	22+500	33+100	10,600	10,600
IRDJEN	15	00+000	12+500	12,500	12,500
Total Daira					33,100
IFERHOUNENE	15	49+000	55+100	6,100	6,100
ILLILTEN	-	-	-	-	-
IMSOUHEL	-	-	-	-	-
Total Daira					6,100
MAATKAS	-	-	-	-	-
SOUK EL TENINE	-	-	-	-	-
Total Daira					-
MAKOUDA	72	13+500	29+900	16,400	18,900
	RN12A	09+860	12+360	2,500	
BOUDJIMA	-	-	-	-	-
Total Daira					18,900
MEKLA	12	66+700	75+200	8,500	12,500
	Liaison ch.souamaa	00+000	04+000	4,000	
AIT KHELLILI	-	-	-	-	-
SOUAMAA	71	78+600	81+600	3,000	15,000
	Liaison ch. souamaa	04+000	16+000	12,000	
Total Daira					27,500

4-1- Sur les routes nationales, suite:

Communes	Route Nationale	PK début	PK fin	Linéaire (Km)	Total Commune
OUADHIAS	30	26+000	38+200	12,200	12,200
AIT BOUADOU	-	-	-	-	-
TIZI N'TLETA	30	21+000	26+000	5,000	5,000
A.GUEGHRANE	-	-	-	-	-
AIT BOUADOU	-	-	-	-	-
Total Daira					17,200
OUACIFS	-	-	-	-	-
AIT BOUMAHDI	-	-	-	-	-
AIT TOUDERT	-	-	-	-	-
Total Daira					-
OUAGUENOUN	-	-	-	-	-
A.AISSA MIMOUN	72	29+900	34+200	4,300	4,300
TIMIZART	71	35+050	40+000	4,950	4,950
Total Daira					9,250
TIGZIRT	24	127+200	133+700	6,500	19,500
	71	24+500	30+000	5,500	
	72	00+000	07+500	7,500	
IFLISSEN	24	133+700	150+207	16,507	21,557
	71	30+000	35+050	5,050	
MIZRANA	24	120+897	127+200	6,303	23,803
	71	13+000	24+500	11,500	
	72	07+500	13+500	6,000	
Total Daira					64,860
TIZI GHENIFF	68	39+855	50+000	10,145	10,145
M'KIRA	68	37+355	39+855	2,500	2,500
Total Daira					12,645
TIZI -RACHED	12	57+000	66+700	9,700	9,700
AIT OUMALOU	-	-	-	-	-
Total Daira					9,700
TOTAL WILAYA					621,213

4-2- Sur les Chemins de wilaya :

Communes	Chemin de Wilaya	PK début	PK fin	Linéaire (Km)	Total Commune
TIZI-OUZOU	2	00+000	05+800	5,800	38,978
	100	00+000	03+500	3,500	
	128	00+000	04+000	4,000	
	147	00+000	15+800	15,800	
	174	00+000	02+500	2,500	
		07+000	13+000	6,000	
174A	00+000	01+378	1,378		
Total Daira					38,978
AE.HAMMAM	-	-	-	-	-
AKBIL	-	-	-	-	-
ABI YUCEF	253	00+000	01+000	1,000	1,000
AIT YAHIA	10	00+000	10+000	10,000	15,450
	150	26+000	31+450	5,450	
Total Daira					16,450
AZAZGA	-	-	-	-	-
FREHA	6	00+000	06+000	6,000	19,110
		17+000	19+300	2,300	
	174	18+000	28+810	10,810	
IFIGHA	251	00+000	08+000	8,000	8,000
ZEKRI	8	06+000	19+700	13,700	34,455
	159	19+700	40+455	20,755	
YAKOURENE	8	00+000	06+000	6,000	12,000
	158	00+000	06+000	6,000	
Total Daira					73,565
AZEFFOUN	7	00+000	07+200	7,200	25,200
	158	16+000	34+000	18,000	
AGHRIBS	7	07+200	11+300	4,100	4,100
AKERROU	158	06+000	16+000	10,000	10,000
AIT CHAFAA	159	00+000	19+700	19,700	19,700
Total Daira					59,000
BENI DOUALA	100	12+950	19+500	6,550	6,550
AIT MAHMOUD	-	-	-	-	-
BENI AISSI	100	03+500	12+950	9,450	9,450
BENI ZMENZER	2	05+800	15+250	9,450	9,450
Total Daira					25,450
BENI YENI	-	-	-	-	-
IBOUDRARENE	11	40+000	46+000	6,000	6,000
YATAFEN	11	46+000	57+000	11,000	11,000
Total Daira					17,000
BOGHNI	4	14+700	17+350	2,650	6,550
	128	26+860	30+760	3,900	
ASSI YUCEF	-	-	-	-	-
BOUNOUH	4	10+000	14+700	4,700	4,700
MECHTRAS	147	29+500	34+500	5,000	5,000
Total Daira					16,250

4-2- Sur les Chemins de wilaya suite :

Communes	Chemin de Wilaya	PK début	PK fin	Linéaire (Km)	Total Commune
BOUZEGUENE	251	08+000	26+600	18,600	18,600
BENI ZEKKI	-	-	-	-	-
ILLOULA OUMALOU	9	02+000	20+100	18,100	18,100
IDJEUR	-	-	-	-	-
Total Daira					36,700
D.BEN KHEDDA	-	-	-	-	-
SIDI NAAMANE	3	22+000	23+925	1,925	6,770
	224	00+000	04+845	14,340	
TADMAIT	-	-	-	-	-
TIRMITINE	128	04+000	09+900	5,900	15,845
	228	00+000	09+945	9,945	
Total Daira					22,615
DRAA EL MIZAN	4	00+000	04+000	4,000	4,000
AIN ZAOUIA	-	-	-	-	-
FRIKAT	4	04+000	10+000	6,000	6,000
A.YAHIA MOUSSA	152	00+000	14+500	14,500	14,500
Total Daira					24,500
L.N. IRATHEN	1	00+000	17+500	17,500	27,000
	5	08+500	18+000	9,500	
AIT AGOUACHA	-	-	-	-	-
IRDJEN	-	-	-	-	-
Total Daira					27,000
IFERHOUNENE	253	01+000	09+000	8,000	8,000
ILLILTEN	253	09+000	27+000	18,000	18,000
IMSOUHEL	-	-	-	-	-
Total Daira					26,000
MAATKAS	128	09+900	26+860	16,960	23,760
	147	15+800	22+600	6,800	
SOUK EL TENINE	2	15+250	19+600	4,350	11,250
	147	22+600	29+500	6,900	
Total Daira					35,010
MAKOUDA	3	11+100	22+000	10,900	10,900
BOUDJIMA	37	04+500	13+700	9,200	9,200
Total Daira					20,100
MEKLA	150	00+000	10+000	10,000	15,000
		21+000	26+000	5,000	
AIT KHELLILI	150	10+000	21+000	11,000	16,000
	250	11+000	16+000	5,000	
SOUAMAA	9	00+000	02+000	2,000	18,000
	10	10+000	15+000	5,000	
	250	00+000	11+000	11,000	
Total Daira					49,000

4-2- Sur les Chemins de wilaya suite :

Communes	Chemin de Wilaya	PK début	PK fin	Linéaire (Km)	Total Commune
OUACIFS	11	27+000	40+000	13,000	13,000
AIT BOUMAHDI	-	-	-	-	-
AIT TOUDERT	11	13+000	27+000	14,000	14,000
Total Daira					27,000
OUADHIAS	11	00+000	01+800	1,800	10,600
	100	19+500	28+300	8,800	
AIT BOUADOU	-	-	-	-	-
TIZI N'TLETA	-	-	-	-	-
A.GUEGHRANE	11	01+800	13+000	11,200	11,200
Total Daira					21,800
OUAGUENOUN	37	13+700	18+000	4,300	9,300
	174	13+000	18+000	5,000	
A.AISSA MIMOUN	37	18+000	21+300	3,300	7,800
	174	02+500	07+000	4,500	
TIMIZART	6	06+000	17+000	11,000	11,000
Total Daira					28,100
TIGZIRT	37	00+000	04+500	4,500	4,500
IFLISSEN	252	00+000	19+345	19,345	19,345
MIZRANA	3	00+000	11+100	11,100	11,100
Total Daira					34,945
TIZI GHENIFF	48	00+000	06+000	6,000	13,000
	107	00+000	07+000	7,000	
M'KIRA	107	07+000	12+000	5,000	5,000
Total Daira					18,000
TIZI -RACHED	1	29+500	31+450	1,950	10,450
	5	00+000	08+500	8,500	
AIT OUMALOU	1	17+500	29+500	12,000	12,000
Total Daira					22,450
TOTAL WILAYA					639,913

4-3- Sur les Chemins Communaux :

N°	Commune	Longueur Chemin Communaux
01	Tizi-Ouzou	106,700
02	Ain El Hammam	53,050
03	Akbil	51,700
04	Abi Youcef	24,700
05	Ait Yahia	60,500
06	Azazga	119,750
07	Fréha	63,940
08	Ifigha	25,050
09	Zekri	53,160
10	Yakourène	47,200
11	Azeffoun	89,350
12	Aghribs	51,700
13	Akerrou	43,750
14	Ait Chafaa	41,000
15	Beni Douala	71,500
16	Ait Mahmoud	34,300
17	Beni Aissi	37,215
18	Beni Zmenzer	40,930
19	Beni Yenni	31,3
20	Iboudrarène	33,240
21	Yatafen	16,900
22	Boghni	75,100
23	Assi Youcef	42,300
24	Bounouh	52,000
20	Iboudrarène	33,240
21	Yatafen	16,900
22	Boghni	75,100
23	Assi Youcef	42,300
24	Bounouh	52,000
25	Mechtras	20,300
26	Bouzeguène	75,700
27	Beni Zekki	48,100
28	Illoula Oumalou	44,400
29	Idjeur	43,500
30	D.Ben Khedda	67,350
31	Sidi Namane	42,960
32	Tadmait	77,450
33	Tirmitine	68,000
34	Draa El Mizan	107,500
35	Ain Zaouia	59,240
36	Frikat	73,026
37	A.Yahia Moussa	85,800
38	L.N. Irathen	51,800
39	Ait Agouacha	26,666
40	Irdjen	29,500
41	Iferhounène	47,800

4-3- Sur les Chemins Communaux suite :

<i>N°</i>	<i>Commune</i>	<i>Longueur Chemin Communaux</i>
42	Illilten	37,000
43	Imsouhel	55,300
44	Maatkas	86,400
45	Souk El Tenine	38,400
46	Makouda	70,480
47	Boudjima	44,460
48	Mekla	53,950
49	Ait Khellili	31,200
50	Souamaa	49,900
51	Ouacifs	27,850
52	Ait Boumahdi	34,200
53	Ait Toudert	35,300
54	Ouadhias	29,850
55	Ait Bouadou	43,900
56	Tizi N'Tleta	39,220
57	A.Gueghrane	69,450
58	Ouaguenoun	50,580
59	A.Aissa Mimoun	65,100
60	Timizart	72,250
61	Tigzirt	52,210
62	Iflissen	56,800
63	Mizrana	53,970
64	Tizi Gheniff	72,450
65	M'Kira	80,600
66	Tizi -Rached	42,000
67	Ait Oumalou	19,753
TOTAL WILAYA		3 548 ,000

HABITAT ET URBANISME

I- HABITAT

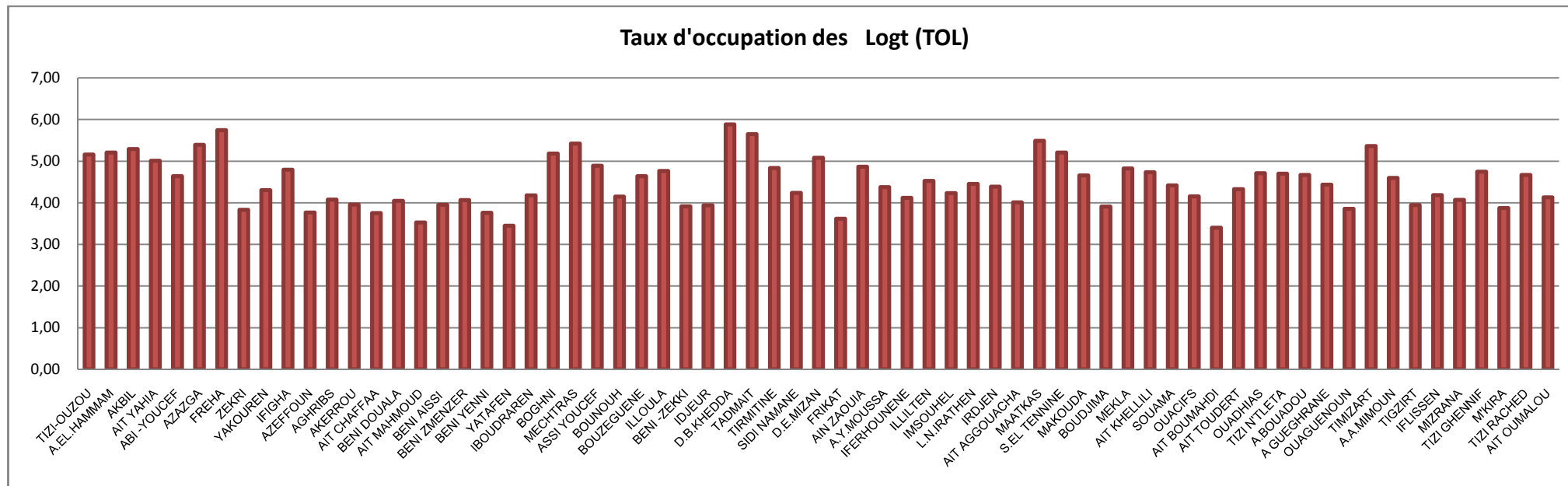
1- Repartition des logements précaires par daïra au 31/12/2018 :

DAIRA	Parc Logement habité	Parc Logement Total	Nbre de logements précaires	Taux logements précaires %
TIZI-OUZOU	31 946	40 643	92	0,23
A.EL.HAMMAM	10 486	15 878	0	0
AZAZGA	18 059	27 624	140	0,51
AZEFFOUN	10 328	16 283	250	1,54
BENI DOUALA	12 955	16 300	91	0.56
BENI YENNI	4 151	6 228	0	0
BOGHNI	14 477	18 385	118	0.64
BOUZEGUENE	11 942	17 631	3	0.02
D.B.KHEDDA	17 387	23 848	555	2.33
D.E.MIZAN	20 176	25 668	354	1.38
IFERHOUNENE	7 002	9 508	0	0.00
L.N.IRATHEN	11 061	15 425	121	0.78
MAATKAS	9 115	10 970	51	0.46
MAKOUDA	9 441	10 833	43	0.40
MEKLA	10 112	14 301	113	0.79
OUACIFS	6 499	8 413	0	0.00
OUADHIAS	12 361	16 084	190	1.18
OUAGUENOUN	15 332	19 528	37	0.19
TIGZIRT	9 494	13 981	0	0.00
TIZI GHENNIF	11 330	13 811	339	2.45
TIZI RACHED	5 993	75 29	7	0.09
TOTAL WILAYA	259 647	348 871	2 504	0.72

Source : Direction du Logement

2- Repartition par daïra du taux de précarité de leur parc logement Au 31/12/2018 :

Repartition du taux d'occupation des logements (TOL 2018) par commune :



3- Situation du parc logement au RGPH 2008

➤ Répartition du parc logement total selon la commune de résidence et la dispersion

COMMUNES	ACL	AS	ZE	Total
TIZI OUZOU	26689	5367	551	32607
TOTAL DAIRA	26689	5367	551	32607
AIN EL HAMMAM	2053	3333	380	5766
AKBIL	347	1490	233	2070
AIT YAHIA	1034	1643	1656	4333
ABI YUCEF	1134	537	30	1701
TOTAL DAIRA	4 568	7 003	2 299	13 870
AZAZGA	6673	1663	378	8714
FREHA	1823	3066	164	5053
ZEKRI	494	483	731	1708
YAKOUREN	763	1925	884	3572
IFIGHA	2666	1497	41	4204
TOTAL DAIRA	12419	8634	2198	23251
AZZEFOUN	1785	2598	1244	5627
AGHRIB	382	3099	45	3526
AKERROU	384	713	229	1326
AIT CHAFFAA	229	768	635	1632
TOTAL DAIRA	2780	7178	2153	12111
BENI DOUALA	2102	2087	63	4252
AIT MAHMOUD	1963	1001	104	3068
BENI AISSI	1326	396	127	1849
BENI ZMENZER	2102	546	150	2798
TOTAL DAIRA	7493	4030	444	11967
BENI YENNI	2001	0	22	2023
YATAFENE	0	966	130	1096
IBOUDRAREN	575	988	56	1619
TOTAL DAIRA	2576	1954	208	4738
BOGHNI	3123	3214	209	6546
MECHTRASS	2079	734	44	2857
ASSI YUCEF	2859	0	5	2864
BOUNOUH	1071	827	262	2160
TOTAL DAIRA	9 132	4 775	520	14 427
BOUZGUEN	6070	928	8	7006
ILOULA OUMALOU	235	2644	131	3010
BENI ZIKI	521	375	92	988
IDJEUR	1477	1929	15	3421
TOTAL DAIRA	8303	5876	246	14425
DRAA BEN KHEDA	7377	298	142	7817
TADMAIT	2784	1136	889	4809
TIRMIRTINE	703	2441	598	3742
SIDI NAAMANE	737	1241	349	2327
TOTAL DAIRA	11601	5116	1978	18695

Répartition du parc logement total selon la commune de résidence et la dispersion, suite :

COMMUNES	ACL	AS	ZE	Total
DRAA EL MIZAN	4144	3006	809	7959
FRIKAT	714	763	1319	2796
AIN ZAOUIA	1210	1377	593	3180
AIT YAHIA MOUSSA	236	2274	1098	3608
TOTAL DAIRA	6 304	7 420	3 819	17 543
IFERHOUNENE	769	1757	379	2905
ILLILTEN	305	1698	359	2362
IMSOUHAL	150	1262	518	1930
TOTAL DAIRA	1 224	4 717	1 256	7 197
L. NAIT IRATHEN	2139	4974	611	7724
IRDJEN	2485	751	71	3307
AIT AGGOUACHA	471	631	362	1464
TOTAL DAIRA	5 095	6 356	1 044	12 495
MAATKA	4859	1017	53	5929
SOUK EL TENINE	2675	0	19	2694
TOTAL DAIRA	7 534	1 017	72	8 623
MAKOUDA	2001	1634	747	4382
BOUDJIMA	3050	0	221	3271
TOTAL DAIRA	5 051	1 634	968	7 653
MEKLA	1174	4614	473	6261
AIT KHELILI	940	1895	105	2940
SOUAMAA	651	1789	316	2756
TOTAL DAIRA	2 765	8 298	894	11 957
OUACIF	742	1575	11	2328
AIT BOUMEHDI	774	1143	2	1919
AIT TOUDERT	660	1009	246	1915
TOTAL DAIRA	2 176	3 727	259	6 162
OUADHIA	3290	574	10	3874
TIZI N'THLATA	3076	545	60	3681
AIT BOUADDOU	2596	378	51	3025
AGHNI GOUGHRAN	587	988	800	2375
TOTAL DAIRA	9 549	2 485	921	12 955
OUAGUENOUN	1464	1813	436	3713
TIMIZART	242	4275	270	4787
AIT AISSA MIMOUN	2903	1490	75	4468
TOTAL DAIRA	4 609	7 578	781	12 968
TIGZIRT	3779	891	266	4936
IFLISSEN	779	2504	383	3666
MIZRANA	500	1186	307	1993
TOTAL DAIRA	5 058	4 581	956	10 595
TIZI GHENIF	4176	784	795	5755
M'KIRA	914	1991	668	3573
TOTAL DAIRA	5 090	2 775	1 463	9 328
TIZI RACHED	1687	1679	378	3744
AIT OUMALOU	336	1617	295	2248
TOTAL DAIRA	2 023	3 296	673	5 992
TOTAL WILAYA	142 039	103 817	23 703	269 559

Source : (RGPH 2008) Office National des Statistiques

ACL : Agglomération Chef Lieu, **AS :** Agglomération Secondaire, **ZE :** Zone Eparsé.

➤ Répartition du parc logement total selon la commune de résidence,
le statut d'occupation du logement et le taux d'occupation du logement (TOL) :

COMMUNES	Parc Habité au 31-12-2018	Parc Logement Total	Taux d'occupation des Logt (TOL)	Nbre de logements précaires	Taux de Logement Précaire
TIZI OUZOU	31 946	40 643	4.91	92	0.23
TOTAL DAIRA	31 946	40 643	4.91	92	0.23
AIN EL HAMMAM	3 990	6 352	5.16	0	0.00
AKBIL	1 759	2 440	5.16	0	0.00
AIT YAHIA	2 985	4 820	4.93	0	0.00
ABI YOUCEF	1 752	2 266	4.48	0	0.00
TOTAL DAIRA	10 486	15 878	4.98	0	0.00
AZAZGA	7 361	10 537	5.31	140	1.33
FREHA	4 686	5 995	5.71	0	0.00
ZEKRI	896	2 061	3.74	0	0.00
YAKOUREN	2 976	4 427	4.27	0	0.00
IFIGHA	2 140	4 604	4.78	0	0.00
TOTAL DAIRA	18 059	27 624	5.10	140	0.51
AZZEFOUN	4 908	7 659	3.61	147	1.92
AGHRIB	3 146	4 808	4.05	0	0.00
AKERROU	1 237	1 837	3.84	103	5.61
AIT CHAFFAA	1 037	1 979	3.71	0	0.00
TOTAL DAIRA	10 328	16 283	3.78	250	1.54
BENI DOUALA	5 527	5 966	3.98	41	0.69
AIT MAHMOUD	2 253	3 710	3.49	6	0.16
BENI AISSI	2 011	2 604	3.87	0	0.00
BENI ZMENZER	3 164	4 020	4.03	44	1.09
TOTAL DAIRA	12 955	16 300	3.89	91	0.56
BENI YENNI	1 577	2 498	3.71	0	0.00
YATAFENE	1 206	1 444	3.40	0	0.00
IBOUDRAREN	1 368	2 286	4.03	0	0.00
TOTAL DAIRA	4 151	6 228	3.72	0	0.00
BOGHNI	6 143	7 754	5.19	99	1.28
MECHTRASS	2 682	3 559	5.43	12	0.34
ASSI YOUCEF	3 240	4 005	4.70	0	0.00
BOUNOUH	2 412	3 067	4.12	7	0.23
TOTAL DAIRA	14 477	18 385	4.95	118	0.64
BOUZGUENE	5 413	8 021	4.58	3	0.04
ILOULA OUMALOU	2 837	3 876	4.66	0	0.00
BENI ZIKI	917	1 360	3.76	0	0.00
IDJEUR	2 775	4 374	3.79	0	0.00
TOTAL DAIRA	11 942	17 631	4.35	3	0.02
DRAA BEN KHEDA	6 004	9 547	5.77	271	2.84
TADMAIT	4 313	5 687	5.62	64	1.13
TIRMIRTINE	4 236	5 166	4.77	19	0.37
SIDI NAAMANE	2 834	3 448	4.21	201	5.83
TOTAL DAIRA	17 387	23 848	5.24	555	2.33

➤ Répartition du parc logement total selon la commune de résidence,

le statut d'occupation du logement, et le taux d'occupation du logement (TOL), suite :

COMMUNES	Parc Habité au 31-12-2017	Parc Logement Total	Taux d'occupation des Logt (TOL)	Nbre de logements précaires	Taux de Logement Précaire
DRAA EL MIZAN	7 928	11 071	5.05	317	2.86
FRIKAT	3 606	4 433	3.58	0	0.00
AIN ZAOUIA	3 688	4 325	4.84	26	0.60
AIT YAHIA MOU.	4 954	5 839	4.25	11	0.19
TOTAL DAIRA	20 176	25 668	4.55	354	1.38
IFERHOUNENE	3 251	4 053	3.91	0	0.00
ILLILTEN	2 093	2 969	4.46	0	0.00
IMSOUHAL	1 658	2 486	4.04	0	0.00
TOTAL DAIRA	7 002	9 508	4.10	0	0.00
L.NAIT IRATHEN	6 785	9 062	4.42	0	0.00
IRDJEN	3 093	4 490	4.34	121	2.69
AIT AGGOUACHA	1 183	1 873	3.94	0	0.00
TOTAL DAIRA	11 061	15 425	4.34	121	0.78
MAATKA	6 126	7 367	5.40	21	0.29
SOUK EL TENINE	2 989	3 603	5.16	30	0.83
TOTAL DAIRA	9 115	10 970	5.32	51	0.46
MAKOUDA	5 302	6 133	4.59	43	0.70
BOUDJIMA	4 139	4 700	3.85	0	0.00
TOTAL DAIRA	9 441	10 833	4.27	43	0.40
MEKLA	5 168	7 191	4.78	113	1.57
AIT KHELILI	2 589	3 599	4.58	0	0.00
SOUAMAA	2 355	3 511	4.31	0	0.00
TOTAL DAIRA	10 112	14 301	4.62	113	0.79
OUACIF	2 589	3 150	4.06	0	0.00
AIT BOUMEHDI	1 869	2 646	3.34	0	0.00
AIT TOUDERT	2 041	2 617	4.26	0	0.00
TOTAL DAIRA	6 499	8 413	3.92	0	0.00
OUADHIA	3 438	4 424	4.68	164	3.71
TIZI N'THLATA	3 411	4 614	4.63	26	0.56
AIT BOUADDOU	3 255	4 036	4.62	0	0.00
A.GOUGHAN	2 257	3 010	4.38	0	0.00
TOTAL DAIRA	12 361	16 084	4.59	190	1.18
OUAGUENOUN	5 047	6 967	3.85	37	0.53
TIMIZART	5 651	6 621	5.34	0	0.00
A.AISSA MIMOUN	4 634	5 940	4.60	0	0.00
TOTAL DAIRA	15 332	19 528	4.63	37	0.19
TIGZIRT	3 530	6 248	3.89	0	0.00
IFLISSEN	3 535	4 792	4.13	0	0.00
MIZRANA	2 429	2 941	3.98	0	0.00
TOTAL DAIRA	9 494	13 981	4.00	0	0.00
TIZI GHENIF	6 605	8 058	4.73	170	2.11
M'KIRA	4 725	5 753	3.82	169	2.94
TOTAL DAIRA	11 330	13 811	4.35	339	2.45
TIZI RACHED	3 787	4 583	4.62	7	0.15
AIT OUMALOU	2 206	2 946	4.06	0	0.00
TOTAL DAIRA	5 993	7 529	4.42	7	0.09
TOTAL WILAYA	259 647	348 871	4.59	2 504	0.72

4- Situation du parc logement au 31/12/2018 :

COMMUNES	Nombre de Logements Urbains	Nombre de Logements Ruraux	Nombre de Logement Total	Taux d'occupation des logts (TOL)
TIZI-OUZOU	38 724	1 919	40 643	4,91
TOTAL DAIRA	38 724	1 919	40 643	4,91
A.EL.HAMMAM	5 460	892	6 352	5,16
AKBIL	1 857	583	2 440	5,16
AIT YAHIA	2 689	2 131	4 820	4,93
ABI -YOUCEF	1 773	493	2 266	4,48
TOTAL DAIRA	11 779	4 099	15 878	4,98
AZAZGA	9 449	1 088	10 537	5,31
FREHA	5 045	950	5 995	5,71
ZEKRI	977	1 084	2061	3,74
YAKOUREN	2 852	1 575	4 427	4,27
IFIGHA	4 163	441	4 604	4,78
TOTAL DAIRA	22 486	5 138	27 624	5,10
AZEFFOUN	5 539	2 120	7 659	3,61
AGHRIBS	3 785	1 023	4 808	4,05
AKERROU	1 097	740	1 837	3,84
AIT CHAFFAA	1 067	912	1 979	3,71
TOTAL DAIRA	11 488	4 795	16 283	3,78
BENI DOUALA	4 309	1 657	5 966	3,98
AIT MAHMOUD	3 004	706	3 710	3,49
BENI AISSI	1 722	882	2 604	3,87
BENI ZMENZER	2 728	1 292	4 020	4,03
TOTAL DAIRA	11 763	4 537	16 300	3,89
BENI YENNI	2 111	387	2 498	3,71
YATAFEN	966	478	1 444	3,40
IBOUDRAREN	1 597	689	2 286	4,03
TOTAL DAIRA	4 674	1 554	6 228	3,72
BOGHNI	6 863	891	7 754	5,19
MECHTRAS	2 853	706	3 559	5,43
ASSI YOUCEF	2 859	1 146	4 005	4,70
BOUNOUH	1 908	1 159	3 067	4,12
TOTAL DAIRA	14 483	3 902	18 385	4,95
BOUZEGUENE	7 076	945	8 021	4,58
ILLOULA OUMALOU	2 979	897	3 876	4,66
BENI -ZEKKI	896	464	1 360	3,76
IDJEUR	3 406	968	4 374	3,79
TOTAL DAIRA	14 357	3 274	17 631	4,35
D.B.KHEDDA	9 255	292	9 547	5,77
TADMAIT	4 131	1 556	5 687	5,62
TIRMITINE	3 214	1 952	5 166	4,77
SIDI NAMANE	1 998	1 450	3 448	4,21
TOTAL DAIRA	18 598	5 250	23 848	5,24

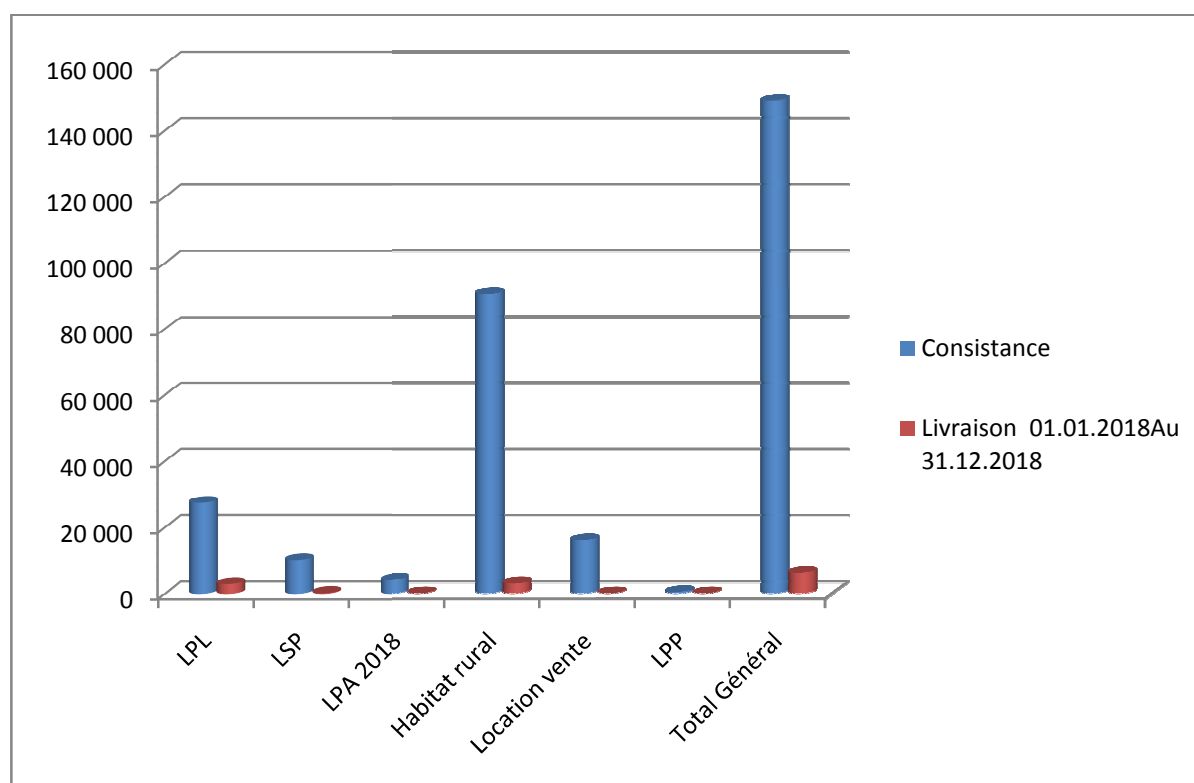
5- Situation du parc logement au 31/12/2018, suite :

COMMUNES	Nombre de Logements Urbains	Nombre de Logements Ruraux	Parc Logement Total	Taux d'occupation des logts (TOL)
DRAA EL MIZAN	9 111	1 960	11 071	5,05
FRIKAT	1 571	2 862	4 433	3,58
AIN ZAOUIA	2 737	1 588	4 325	4,84
A.Y.MOUSSA	2 550	3 289	5 839	4,25
TOTAL DAIRA	15 969	9 699	25 668	4,55
IFERHOUNENE	2 646	1 407	4 053	3,91
ILLILTEN	2 003	966	2 969	4,46
IMSOUHEL	1 432	1 054	2 486	4,04
TOTAL DAIRA	6 081	3 427	9 508	4,10
L.N.IRATHEN	7 477	1 585	9 062	4,42
IRDJEN	3 816	674	4 490	4,34
A.AGGOUACHA	1 142	731	1 873	3,94
TOTAL DAIRA	12 435	2 990	15 425	4,34
MAATKAS	5 890	1 477	7 367	5,40
S.EL TENNINE	2 675	928	3 603	5,16
TOTAL DAIRA	8 565	2 405	10 970	5,32
MAKOUDA	3 785	2 348	6 133	4,59
BOUDJIMA	3 180	1 520	4 700	3,85
TOTAL DAIRA	6 965	3 868	10 833	4,27
MEKLA	6 228	963	7 191	4,78
AIT KHELLILI	2 835	764	3 599	4,58
SOUAMA	2 440	1 071	3 511	4,31
TOTAL DAIRA	11 503	2 798	14 301	4,62
OUACIFS	2 487	663	3 150	4,06
AIT BOUMAHDI	1 917	729	2 646	3,34
AIT TOUDERT	1 669	948	2 617	4,26
TOTAL DAIRA	6 073	2 340	8 413	3,92
OUADHIAS	3 898	526	4 424	4,68
TIZI N'TLETA	3 641	973	4 614	4,63
A.BOUADOU	2 974	1 062	4 036	4,62
A.GUEGHRANE	1 575	1 435	3 010	4,38
TOTAL DAIRA	12 088	3 996	16 084	4,59
OUAGUENOUN	5 763	1 204	6 967	3,85
TIMIZART	4 713	1 908	6 621	5,34
A.A.MIMOUN	4 565	1 375	5 940	4,60
TOTAL DAIRA	15 041	4 487	19 528	4,63
TIGZIRT	5 491	757	6 248	3,83
IFLISSEN	3 375	1 417	4 792	4,13
MIZRANA	1 776	1 165	2 941	3,98
TOTAL DAIRA	10 642	3 339	13 981	4,00
TIZI GHENNIF	5 519	2 539	8 058	4,73
M'KIRA	2 949	2 804	5 753	3,82
TOTAL DAIRA	8 468	5 343	13 811	4,35
TIZI RACHED	3 450	1 133	4 583	4,62
AIT OUMALOU	1 985	961	2 946	4,06
TOTAL DAIRA	5 435	2 094	7 529	4,42
TOTAL WILAYA	267 617	81 254	348 871	4,59

Source : Direction du Logement

7- Situation du parc logement Total au 31.12.2018 :

Programme	Consistance	Livraison 01.01.2018Au 31.12.2018
LPL	27 602	2 912
LSP	10 178	278
LPA 2018	4 100	0
Habitat rural	90 439	3 006
Location vente	16 054	0
LPP	453	0
Total Général	148 826	6 196



II- URBANISME

1- Zone d'aménagement - Lotissements Promotionnels- au 31/12/2018 :

Commune	Désignation	Nombre de lot	Superficie	Taille moyenne par lot (m ²)
Tizi-Ouzou	Lt AMEYOUN	287	151 746,00	500,00
	Kechih Ahmed Harouza	2	2 655,77	1 000,00
	Lt Thimridjine	4	2 448,00	612,00
	Lt Zaouia Boussad	3	3 928,00	1 000,00
	Lt HAMDAD	16	6 460,50	350,00
	Lt Héritiers BERKANE ET ADJAZ	34	14 070,00	400,00
	Lt Veuve LAKROUT Fatma	4	8 200,00	1 800,00
	Lt ANNANE	55	21 119,65	350,00
	Lt BOUZAR, KRIM Belkacem	228	143 969,00	550,00
	Lt ZMIRLI, RN 12 sortie Est	4	3 810,00	900,00
	Héritiers BEKKAR Saliha eps ZIDANE	4	1 270,00	270,00
	Lt CONSORTS MEDJKOUH, Tala Allam	4	2487,00	550,00
	Lt TOUAT	30	26 003,00	800,00
	Lt CONSORT TOUAT	22	10 651,50	400,00
	Lt MADIOU ET BOUKLIF	7	4 759,00	600,00
	Lt TOUAT AREZKI	5	2 680,00	480,00
	Lt LANKRI, SEBHKI et KRAGUEL, haute ville	3	926,08	300,00
	Lt MADIOU Née MERAHFI Fatima	8	4 759,00	500,00
	Lt LOUGGAR Chabane	90	46 800,00	450,00
	Lt BEKKAR et ZIDDANE	109	75 000,00	600,00
	Lt Héritiers ZIDDANE	13	7 068,00	500,00
	Lt Anane Rachida Fazia	35	17 348,40	400,00
	Charnai Merzouka	3	1 906,00	550,00
	Anane Bahia epse Tadala	15	8 915,06	480,00
	héritiers Charfa Rabah	36	83 939,00	2 100,00
	Amirouche hassene	8	5 976,00	650,00
	liste des requirant axe Lt Khiar	17	8 860,00	480,00
	Lt Héritier Bekkar Med	6	3 574,00	480,00
	It zidane el Hadj	14	2 598,00	150,00
	héritiers IZRI	6	33 840,00	5 500,00
	Abtouche Ali (sortie Est)	2	1 519,00	700,00
	Lahmari Mohamed	3	1 500,00	420,00
	consorts talbi	9	8 401,79	850,00
	It Touat Mohand Ameziane	5	1 295,00	200,00
	It Amirouche	93	808 180,00	8 600,00
	It Akrou	7	4 759,00	600,00
	It TIMRIDJINE Tala Alem	3	1 224,00	380,00
	héritiers Bekar Zidane	109	75 000,00	600,00
	It khiar si mohand Ouidir	15	16 000,00	1 000,00
	It héritiers hamoutene	14	13 144,00	850,00
	It salhi ghénima	49	14 118,00	200,00
	It el Marma azib ahmed	26	10 804,00	380,00
	It belhocine mohamed	11	12 156,00	1 050,00
It anane zohra	3	3 496,00	1 100,00	
It héritiers CHAFA Rabah	36	83 939,00	200,00	
It héritiers SALHI Yamina	2	30 356,00	10 100,00	
It heritier bekkar mohamed	6	3 574,00	500,00	
It TABARKOUKTH	42	18 375,00	270,00	
It MOVILIAT	32	29 640,00	650,00	
It ACHIM immobilier	38	14 869,00	250,00	
It héritiers KADRI	94	96 220,00	400,00	

1- Zone d'aménagement - Lotissements Promotionnels- au 31/12/2018, suite :

Commune	Désignation	Nombre de lot	Superficie	Taille moyenne par lot (m ²)
D. BEN KHADA	Lt Belhocine chabane	5	2 570,00	480,00
	Lt héritiers Kaci youcef	2	800,00	350,00
TADMAIT	Lt porte de la ville	3	1 869,00	550,00
AZEFFOUN	Lt THILELLI, ALLEM Said	75	42 811,00	500,00
	Segueni Abdelouahab	3	1 736,00	500,00
BENI DOUALA	Lt KANEN Hocine	2	1004,00	450,00
AZAZGA	Lt MALLA	2	2 886,00	1 400,00
	Lt Ould Saïd	9	4 934,73	500,00
	Lt tadert les chalets	5	2 277,00	400,00
FREHA	GUERDA Dehbia-Fatima et Aldjia	5	3 200,00	500,00
	Lt BENSALAH Mouloud et tala Tizi akli	46	64 000,00	450,00
MEKLA	Lt HAMDINI, Ighil El Vor	3	2 252,00	700,00
YATAFENE	Lt Yatafene	61	26 470,00	380,00
TIGZIRT	Ait abdellah Ali	18	11 301,00	580,00
	Aouchiche Ferhat	2	1 127,00	480,00
	héritiers yacine Ali	52	21 280,00	380,00
	Lt Taïbi Mohamed	13	6 278,05	420,00
	Lt ait Abedellah	61	21 652,00	300,00
BOGHNI	Lt Belkhir, Azaghar Est	38	20 400,00	560,00
	Lt Thaghardhemth	37	20 469,00	553,00
	Lt AMAR KHODJA ALI	10	2 890,63	289,06
	Lt HAMRANI	5	6 396,96	1 279,39
MECHTRAS	Lt Hadid, RN30	9	3 165,00	555,00
DRAA EL MIZAN	Lt Nord	204	90 000,00	280,00
AIN ZAOUIA	Lt Nord	97	47 860,00	280,00
TIZI GHENIF	Lt sud	63	37 500,00	400,00
	Lt gallèze Ben Sidi (extension)	146	60 548,00	350,00
TIZI RACHED	Lt BOUREKH	2	2875	1200
	Ouadi Youcel	3	1700	450
OUADHIAS	Hammad Lamine	2	3658	1829
SOUK EL TENINE	Bensafia Zohra	9	6 986	776,00

Source : Direction de l'Urbanisme, de l'Architecture et de la construction

2- Zone d'aménagement - Lotissements Sociaux- au 31/12/2018 :

Commune	Désignation	Nbre de lots	Superficie	Taille moyenne par lot (M2)
Tizi-Ouzou	Lt TALA ALLAM	206	143 159,00	600,00
	Lt complément Veuve Amirouche	13	58 829,00	3 000,00
	Lt zhun sud quartier A, DUCH/APC/URTO	136	120 183,00	800,00
	Lt SIDI AGAD	93	49 083,00	500,00
	Lt Aménagement sottie Est, Stade 1er Novembre	22	8 930,00	350,00
	Aménagement ZHUN SUD, quartier B	89	100 000	1 100,00
	LT salhi	483	320 041,35	600,00
	Lt cité BEKKAR	55	21 544,00	200,00
	Aménagement complément axe technicum	21	9 233,00	400,00
	Lt zhun sud quartier C	216	200 847,00	880,00
	Lt LOUGGAR COMMUNAL	178	70 432,00	300,00
	Lt HAMMOUTENE	299	199 291,00	600,00
	Aménagement quartier A ZHUN Sud, ilot D	8	4 660,50	265,00
	Aménagement LA BUTTE	5	60 000,00	450,00
	Aménagement quartier B, ilot D	12	8 189,50	600,00
	Aménagement Boulevard KRIM Belkacem	9	264 161,00	10 000,00
	Axe CEM sud	5	1 727,00	300,00
	Lt Héritiers CHERNAI, Tala Allam	14	9 534,25	600,00
	Lt HASNAOUA EL BORDJ	275	270 963,00	900,00
	lt ZHUN sud quartier A	44	25 928,00	500,00
	Lt ZHUN Sud quartier B ilot n°6	31	26 259,61	800,00
	Aménagement du lotissement sis rue des frères SLIMANI	14	7472,00	480,00
	Aménag, chemin carrière	27	14 385,00	480,00
	Aménagement axe de la POSTE nouvelle ville	6	1300,00	200,00
	Aménagement rn face au marché du gros	16	1 044,00	60,00
	Lt Thala	7	3 090,00	400,00
	LT boukhalfa "les jardins"	129	63 936,00	400,00
	Aménagement complément quartier B, ILOT D (partie 3)	17	8 372,00	400,00
	Lt Vve Amirouche	29	19 719,00	600,00
	Aménagement quartier B ilot D(partie 1)	2	420,00	180,00
	Aménagement côté de la porte Nouvelle Ville	13	2 758,00	180,00
	lt quartier B ilot A	4	1 362,00	300,00
	complément q "B" Ilot D(partie 2)	8	1 953,00	200,00
	lt quartier B ilot G	31	26 259,61	800,00
	axe technicum modificatif	15	13 070,00	800,00
	lt complement Hasnaoua	43	19 350,00	400,00
	axe nouveau lycée	29	39 222,00	1 250,00
Lt Agence fonciere,Oued Falli,quartier A	356	230 564,00	600,00	
Lt Agence fonciere,Oued Falli,quartier B	241	120 603,00	400,00	
Lt Agence fonciere,Oued Falli,quartier C	117	77 850,00	450,00	
lt sud ouest	15	7 780,00	400,00	

2- Zone d'aménagement - Lotissements Sociaux- - au 31/12/2018, suite :

Commune	Désignation	Nbre de lots	Superficie	Taille moyenne par lot (M2)
DRAA BEN KHADDA	Lt Touares I	260	134 870,00	300,00
	Lt Touares II et extension	600	323 605,00	350,00
	Mouldiouane Est, Khalitous, OPGI	220	77 470,34	200,00
	Lt Boulevard Al Arbaoui	17	2 590,00	100,00
	Mouldiouane social	348	100 000,00	150,00
	Mouldiouane 70 lots	70	60 000,00	400,00
	LT Mouldiouane	383	77 170,00	150,00
	Aménagement ilot C5, axe du lycée	56	7 800,00	100,00
	Aménagement ilot centrale	52	40 791,00	700,00
	Touares III	229	140 000,00	400,00
	Touares Est	220	75 000,00	350,00
	touares I densification et Touares B	206	127 370,00	300,00
	ilot C2-C3 cité manseur	21	15 545,80	700,00
TADMAIT	Lt 16 lots	16	5 999,00	215,00
	Lt I modificatif	261	131 403,00	470,00
	Lotissement II	54	60 000,00	350,00
	Lt n°03 modificatif	96	58 765,00	400,00
	lotissement des frères Mézaguer	34	8 932,25	150,00
	LT Tadmait	208	131 403,00	600,00
	Lt Densification cité Chouhada	8	3 828,00	203,00
	Lt 24 logements semi colictif cité 150 logement OPGI	3	2 357,00	700,00
	Lt AGUERGOUR	34	8 932,25	150,00
TIRMITINE	lotissement Thilas	112	72 991,00	400,00
D-E-M	Lt Boullaouche	271	120 000,00	300,00
	Lt sud	77	70 000,00	400,00
	Lt AID SLIMANE EX Nouveau lycée	52	51 700,00	350,00
	Lt INDEPENDANCE	322	209 200,00	350,00
FRIKAT	lotissement social POS 1	97	21 360,50	180,00
	lt résidentiel POS 2	87	61 440,00	650,00
AIN ZAOUIA	Lt sud	77	49 900,00	280,00
	Lt NORD	97	47860,00	410,00
	lt ain zaoua cité sud	77	49 982,00	280,00
	lt Ahmir Belkacem	8	2 258,00	200,00
TIZI-GHENIFF	Lt social MARAKO	259	120 000,00	400,00
	Lt 1er novembre	67	41 363,00	450,00
	lt promotionnel nord	69	30 500,00	400,00
	cité gendarmerie	75	17 000,00	200,00
	Aménagement quartier Azaghar Est	8	2 870,00	370,00

2- Zone d'aménagement - Lotissements Sociaux- - au 31/12/2018, suite :

Commune	Désignation	Nbre de lots	Superficie	Taille moyenne par lot (M ²)
BOGHNI	Assiete n°61 du lot n°165 de l'ex plan de Boghni	11	7 400,00	600,00
	Lt Ait Naim extension	154	784 150,00	460,00
AZEFFOUN	lt les arcades	26	18 352,25	650,00
	lt extention Ait naïm	283	127 713,56	400,00
	Lt social AGHRIB M'HELLA, Agouni Oucherki	190	80 000,00	380,00
AGHRIBS	Lt de recasement des sinistrés	34	10 450,00	250,00
	Lt LOUDHA GUIGHIL	243	140 231,00	500,00
BOUZEGUENE	lt Loudha	247	27 401,85	100,00
	Lt urbain Taboda	71	35 540,00	450,00
MAATKAS/ SOUK EL ENINNE	Lt Fekrane	55	5h50ca	400,00
ILLOULA OUMALOU	Lt Taazirt	265	1 153,00	400,00
AZAZGA	Aménagement du Centre d'Affaire Azazga	26	17 360,00	650,00
	Lt les chalets	141	110 000,00	750,00
	Lt Tadert azazga	260	125 580,00	400,00
	ADJARAR	493	207 640,00	380,00
FREHA	Lt VERVOUR	104	71 310,00	600,00
	Lt agence Fonciere Zone d'activité Iguer Guef	26	300, 007,00	10, 000,00
YAKOURENE	Lt chaouffa	120	43 125,00	150,00
MEKLA	Lt Djebla	142	5 7070,25	350,00
	Lt Ouaneche Djemaa Saharidj	130	75 681,00	500,00
OUAGUENOUN	Lt Tikoubain	61	43 751,00	650,00
	Lt social Timizart	210	55 230,80	200,00
TIMIZART	Lt Agouni Ouvarouak	294	106 493,00	300,00
TIGZIRT	Lt Aménagement Ouest, cité des 12 Bengalows	7	2 118,50	280,00
	Aménagement de la cité rurale de Cherfa	17	11 265,00	600,00
	Lotissement Est	256	127 600,00	440,00
	Lotissement Ouest TIGZIRT			
IFLISSEN	Lt agouni moussi	112	69 980,00	600,00
MIZRANA	Lt AIT SAID	51	30 413,00	550,00
MAKOUDA	Lt TAZRART	59	30000,00	450,00
	Lt Tifilkout	86	31 081,60	300,00
BOUDJIMA	Lt Boudjima, ISIRWAN	106	36 673,00	300,00
	LT AHRİK Tadar	44	14 280,00	300,00

Source : Direction de l'Urbanisme, de l'Architecture et de la Construction

ENVIRONNEMENT**1- Données statistiques du secteur arrêtées à fin 2018 :**

COMMUNES	Quantité de déchets générés	décharges contrôlées	décharges non contrôlées (Dépotoirs)	Volume de déchets traités (Tonnes/j)	Nombre d'unités polluantes	Espace Verts						CET
						jardins publics	Jardins particuliers	Jardins collectifs	Alignements boisés	Jardins spécialisés	Fôrets urbaines	
TIZI-OUZOU	108,07	0	0	152,9	216	5	0	8	22	18	1	1
TOTAL DAIRA	108,07	0	0	152,9	216	5	0	8	22	18	1	1
A. E.HAMMAM	16,32	0	5	0	32	0	0	0	0	0	0	0
AKBIL	6,23	0	1	1,85	2	0	0	0	0	0	0	0
ABI YUCEF	5,39	0	1	0	4	0	0	0	0	0	0	0
AIT YAHIA	10,11	0	5	0	8	0	0	0	0	0	0	0
TOTAL DAIRA	38,04	0	12	0	46	0	0	0	0	0	0	0
AZAZGA	27,75	0	4	32,03	74	1	0	0	0	0	0	0
FREHA	16,96	0	6	0	32	0	0	0	0	0	0	0
IFIGHA	6,41	0	4	0	9	0	0	0	0	0	0	0
ZEKRI	2,30	0	1	0	3	0	0	0	0	0	0	0
YAKOURENE	8,54	0	15	0	9	0	0	0	0	0	3	0
TOTAL DAIRA	61,96	0	30	32,03	127	1	0	0	0	0	3	0
AZEFFOUN	13,48	0	30	0	15	2	1	6	0	0	0	0
AGHRIBS	8,73	0	28	0	14	0	0	0	0	0	0	0
AKERROU	3,26	0	15	0	2	0	0	0	0	0	0	0
AIT CHAFFA	2,64	0	20	0	5	0	0	0	0	0	0	0
TOTAL DAIRA	28,11	0	93	0	36	2	1	6	0	0	0	0
BENI-DOUALA	17,24	1	3	0	26	0	0	0	0	0	0	0
AIT MAHMOUD	5,39	0	25	0	15	0	0	0	0	0	0	0
BENI AISSI	5,34	0	1	0	16	0	1	0	0	0	0	0
BENI Z'MENZER	8,48	1	1	0	13	0	0	0	0	0	0	0
TOTAL DAIRA	36,45	2	30	0	70	0	0	0	0	0	0	0
BENI YENNI	4,59		1	0	20	0	0	0	0	0	0	0
IBOUDRARENE	3,78	0	2	2,22	10	0	0	0	0	0	0	0
YATAFENE	2,81	0	0	1,38	1	0	0	0	0	0	0	0
TOTAL DAIRA	11,18	0	3	3,6	31	0	0	0	0	0	0	0

1- Données statistiques du secteur arrêtées à fin 2018 (suite) :

COMMUNES	Quantité de déchets générés	décharges contrôlées	décharges non contrôlées (Dépotoirs)	Volume de déchets traités (Tonnes/j)	Nombre d'unités polluantes	Espace Verts						CET
						jardins publics	Jardins particuliers	Jardins collectifs	Alignements boisés	Jardins spécialisés	Fôrets urbaines	
BOGHNI	25,01	0	3	23,46	165	3	2	0	0	0	0	1
ASSI YOUCEF	10,35	0	7	5,82	10	0	0	0	0	0	0	0
BOUNOUH	6,81	0	6	3,40	13	0	0	0	0	0	0	0
MECHTRAS	8,88	0	2	6,93	27	0	0	0	0	0	0	0
TOTAL DAIRA	51,05	0	18	39,61	215	3	0	0	0	0	0	1
BOUZEGUENE	19,45	0	21	0	40	0	0	0	1	0	0	0
BENI ZEKKI	2,37	0	8	0	1	0	0	0	0	0	0	0
I.OUMALOU	9,07	0	25	0	8	1	0	0	0	0	0	0
IDJEUR	7,21	0	11	0	2	1	0	0	0	0	0	0
TOTAL DAIRA	38,09	0	65	0	51	2	0	0	0	0	0	0
D.B.K	25,11	0	0	23,55	63	7	8	19	6	1	0	0
SIDI NAAMANE	7,48	0	0	6,22	18	0	0	1	0	0	0	0
TADMAIT	15,99	0	0	0	16	2	1	10	19	0	0	0
TIRMITINE	13,32	0	0	9,30	18	0	0	0	0	0	0	0
TOTAL DAIRA	61,89	0	0	39,07	115	9	9	30	25	1	0	0
D.EL MIZAN	31,11	0	12	22,89	28	5	1	0	0	0	0	1
AIN ZAOUIA	12,12	0	2	3,17	12	0	0	1	1	0	2	0
FRIKAT	8,95	0	3	4,70	9	0	0	0	0	0	0	0
AIT Y.MOUSSA	14,30	0	14	3,99	8	1	0	0	0	0	0	0
TOTAL DAIRA	66,48	0	31	34,75	57	6	1	1	1	0	0	1
IFERHOUNENE	9,97	0	3	0	27	0	0	0	0	0	0	0
ILLILTENE	6,40	0	2	0	13	0	0	0	0	0	0	0
IMSOUHAL	4,60	0	0	0	6	0	0	0	0	0	0	0
TOTAL DAIRA	20,96	0	5	0	46	0	0	0	0	0	0	0
L.N.IRATHAN	23,50	0	0	0	7	0	0	0	3	0	0	0
AIT AGGOUACHA	3,01	0	0	0	19	0	0	5	0	0	0	0
IRDJEN	9,20	0	11	0	75	4,90	4	3	1	2	0	0
TOTAL DAIRA	35,72	0	11	0	101	4,90	4	8	4	2	0	0
MAATKAS	25,70	0	65	0	17	0	0	0	0	0	0	0
S.EL TENINE	10,26	0	2	0	20	0	0	0	0	0	0	0
TOTAL DAIRA	35,96	0	67	0	37	0	0	0	0	0	0	0

1- Données statistiques du secteur arrêtées à fin 2018 (suite):

COMMUNES	Quantité de déchets générés	décharges contrôlées	décharges non contrôlées (Dépotoirs)	Volume de déchets traités (Tonnes/j)	Nombre d'unités polluantes	Espace Verts						CET
						jardins publics	Jardins particuliers	Jardins collectifs	Alignements boisés	Jardins spécialisés	Fôrets urbaines	
MAKOUDA	18,71	0	0	7,10	38	0	0	0	0	0	0	0
BOUDJIMAA	10,94	0	0	0	29	0	0	0	0	0	0	0
TOTAL DAIRA	29,65	0	0	7,10	67	0	0	0	0	0	0	0
MEKLA	19,39	0	7	7,64	36	0	0	0	0	0	0	0
AIT KHELLILI	8,14	0	13	0	5	0	0	0	0	0	0	0
SOUAMAA	6,97	0	4	0	9	0	0	0	0	0	0	0
TOTAL DAIRA	34,50	0	24	7,64	50	0	0	0	0	0	0	0
OUACIFS	8,25	0	6	6,13	11	0	0	0	0	0	0	1
AIT-BOUMAHDI	4,28	0	2	2,86	0	0	0	0	0	0	0	0
AIT TOUDERT	5,96	0	4	3,02	8	0	0	0	0	0	0	0
TOTAL DAIRA	18,49	0	12	12,01	19	0	0	0	0	0	0	1
OUADHIAS	12,62	0	2	10,96	41	2	0	0	1	0	0	0
AIT BOUADOU	10,10	0	3	5,37	18	0	0	0	0	0	0	0
TIZI N'TLETA	10,84	0	1	6,03	22	0	0	0	0	0	0	0
AGOUNI GUEHRANE	6,78	1	4	3,71	19	0	0	0	0	0	0	0
TOTAL DAIRA	40,34	1	10	26,07	100	2	0	0	1	0	0	0
OUAGUENOUN	13,94	0	0	11,16	20	0	0	0	0	0	0	0
AIT AISSA MIMOUN	14,19	0	11	0	47	0	0	0	0	0	0	0
TIMIZART	20,30	0	0	11,40	33	0	0	0	0	0	0	0
TOTAL DAIRA	48,42	0	11	22,56	100	0	0	0	0	0	0	0
TIGZIRT	9,57	0	12	0	24	0	1	0	0	0	1	0
IFLISSEN	10,02	0	9	0	12	1	0	0	0	0	0	0
MIZRANA	6,63	0	14	0	7	1	0	1	0	0	1	0
TOTAL DAIRA	26,22	0	35	0	43	2	1	1	0	0	2	0
TIZI-GHENIFF	23,53	0	8	11,24	39	2	0	0	3	0	0	0
M'KIRA	12,38	0	15	2,79	15	0	0	0	0	0	0	0
TOTAL DAIRA	35,91	0	23	14,03	54	2	0	0	0	0	0	0
TIZI- RACHED	13,73	0	0	11,94	48	3	0	0	0	0	0	0
AIT OUMALOU	6,15	0	0	0	08	0	0	0	0	0	0	0
TOTAL DAIRA	19,88	0	0	11,94	56	3	0	0	0	0	0	0
TOTAL WILAYA	847,39	3	482	423,96	1637	196						4

Source : direction de l'Environnement

3 - Etablissement classés existants à fin 2018 :

Type de l'établissement suivant l'origine de l'autorisation	Nombre
Établissements classés soumis à autorisation de Mr le Ministre	06
Établissements classés soumis à autorisation de Mr le Wali	56
Établissements classés soumis à autorisation de Mr le P/APC	818
Établissements classés soumis à déclaration	757
Total	1637

Source : direction de l'Environnement

SANTE**1 – Infrastructures****1-1 Infrastructures sanitaires existantes à fin 2018: (secteur public)**

Commune	Hôpitaux		Polycliniques	Salles de Soins	Maternités	Laboratoires d'analyses médicales	U.D.S	CMS
	Nbre	Nbre lits						
TIZI OUZOU	02	1425	03	14	01	07	05	01
TOTAL DAIRA	02	1425	03	13	01	07	05	01
A E HAMMAM	01	221	02	04	01	03	01	/
AKBIL	/	/	01	05	/	01	/	/
ABI-YOUCEF	/	/	/	04	/	/	/	/
AIT YAHIA	/	/	01	05	01	01	/	/
TOTAL DAIRA	01	221	04	18	02	05	01	/
AZAZGA	01	259	02	06	01	02	01	/
FREHA	/	/	01	06	/	/	01	/
IFIGHA	/	/	/	04	/	/	/	/
ZEKRI	/	/	/	03	/	/	/	/
YAKOUREN	/	/	01	05	/	/	01	/
TOTAL DAIRA	01	259	04	24	01	02	03	/
AZEFFOUN	01	102	01	07	01	02	01	/
AGHRIBS	/	/	02	03	/	01	01	/
AKERROU	/	/	/	04	/	/	/	/
AIT CHAFAA	/	/	01	02	/	01	/	/
TOTAL DAIRA	01	102	04	16	1	04	02	/
BENI-DOUALA	/	/	01	07	01	01	01	/
A –MAHMOUD	/	/	/	04	/	/	/	/
BENI-AISSI	/	/	01	02	/	/	/	/
BENI-ZMENZER	/	/	/	/	/	/	/	/
TOTAL DAIRA	/	/	02	06	01	01	01	/
BENI-YENNI	/	/	01	03	01	/	/	/
IBOUDRARENE	/	/	01	06	/	/	/	/
YATAFEN	/	/	01	02	01	/	/	/
TOTAL DAIRA	/	/	03	11	02	/	/	/
BOGHNI	01	120	01	06	/	02	01	/
ASSI-YOUCEF	/	/	/	03	/	/	/	/
BOUNOUH	/	/	/	04	/	/	/	/
MECHTRAS	/	/	/	03	/	/	01	/
TOTAL DAIRA	01	120	01	16	/	02	02	/
BOUZEGUENE	/	/	01	07	01	01	01	/
BENI-ZEKKI	/	/	/	02	/	/	/	/
I-OUMALOU	/	/	01	08	01	01	01	/
IDJEUR	/	/	/	06	/	/	/	/
TOTAL DAIRA	/	/	02	23	02	02	02	/
D B KHEDDA	01	220	01	04	01	01	02	/
SIDI-NAMANE	/	/	/	05	/	/	/	/
TADMAIT	/	/	01	03	/	01	01	/
TIRMITINE	/	/	01	04	/	01	/	/
TOTAL DAIRA	01	220	3	16	01	03	03	/
D E MIZAN	01	250	01	08	/	/	01	/
AIN ZAOUIA	/	/	/	04	/	/	01	/
FRIKAT	/	/	01	06	/	/	/	/
A Y MOUSSA	/	/	01	05	01	01	/	/
TOTAL DAIRA	01	250	03	23	01	01	02	/

1-1 Infrastructures sanitaires existantes à fin 2018 (secteur public), suite :

Commune	Hôpitaux		Polycliniques	Salles de Soins	Maternités	Laboratoires d'analyses médicales	U.D.S	CMS
	Nbre	Nbre lits						
L N IRATHEN	01	161	03	05	/	03	01	/
A AGOUACHA	/	/	01	03	/	/	/	/
IRDJEN	/	/	01	04	/	01	/	/
TOTAL DAIRA	01	161	05	12	/	04	01	/
IFERHOUNENE	/	/	01	08	01	/	/	/
ILLILTEN	/	/	01	05	/	/	/	/
IMSOUHEL	/	/	01	03	/	/	/	/
TOTAL DAIRA	/	/	03	16	01	/	/	/
MAATKAS	/	/	01	03	/	01	01	/
S E TENINE	/	/	01	03	01	01	/	/
TOTAL DAIRA	/	/	02	06	01	02	01	/
MAKOUDA	/	/	01	06	01	01	01	/
BOUDJIMA	/	/	01	02	/	01	01	/
TOTAL DAIRA	/	/	02	08	01	02	02	/
MEKLA	/	/	02	02	01	01	01	/
AIT KHELLILI	/	/	/	05	/	/	/	/
SOUAMAA	/	/	01	02	/	/	01	/
TOTAL DAIRA	/	/	03	09	01	01	02	/
OUACIFS	/	/	02	02	01	/	/	/
A BOUMAHDI	/	/	/	05	/	/	/	/
A TOUDDERT	/	/	01	05	/	/	/	/
TOTAL DAIRA	/	/	03	12	01	/	/	/
OUADHIAS	/	/	01	02	01	/	/	/
A BOUADDOU	/	/	/	06	/	/	/	/
TIZI NTLETA	/	/	01	03	/	/	/	/
A GUEHRANE	/	/	/	04	/	/	/	/
TOTAL DAIRA	/	/	02	15	01	/	/	/
OUAGUENOUN	/	/	01	02	01	01	01	/
A A MIMOUN	/	/	01	06	/	01	/	01
TIMIZART	/	/	01	06	01	01	01	/
TOTAL DAIRA	/	/	3	14	02	03	02	01
TIGZIRT	01	106	01	05	00	01	01	01
IFLISSEN	/	/	01	08	01	01	01	/
MIZRANA	/	/	01	06	01	/	/	/
TOTAL DAIRA	01	106	03	19	02	02	02	01
TIZI GHENIFF	/	/	01	06	01	01	01	/
M'KIRA	/	/	01	08	/	/	01	/
TOTAL DAIRA	/	/	02	14	01	01	02	/
TIZI RACHED	/	/	01	05	01	01	01	/
AIT OUMALOU	/	/	01	03	/	01	/	/
TOTAL DAIRA	/	/	02	08	01	02	01	/
TOTAL WILAYA	11	2 618	59	299	23	44	34	03

Source : direction de la Santé et de la population

1-2 Infrastructures sanitaires existantes à fin 2018: (secteur privé)

Commune	Cliniques		Polycliniques	Salles de Soins	Maternités	Laboratoires d'analyses médicales	U.D.S	CMS
	Nbre	Nbre lits						
TIZI OUZOU	16	296	0	16	/	13	/	11
TOTAL DAIRA	16	296	0	16	/	13	/	11
A E HAMMAM	/	/	/	01	/	02	/	/
AKBIL	/	/	/	/	/	/	/	/
ABI-YOUCHEF	/	/	/	/	/	/	/	/
AIT YAHIA	/	/	/	/	/	/	/	/
TOTAL DAIRA	/	/	/	01	/	02	/	/
AZAZGA	02	/	/	05	/	05	/	/
FREHA	/	/	/	01	/	02	/	01
IFIGHA	/	/	/	/	/	/	/	/
ZEKRI	/	/	/	01	/	/	/	/
YAKOUREN	/	/	/	/	/	/	/	/
TOTAL DAIRA	02	/	/	07	0	07	0	01
AZEFFOUN	/	/	/	01	/	02	/	/
AGHRIBS	/	/	/	/	/	/	/	/
AKERROU	/	/	/	/	/	/	/	/
AIT CHAFAA	/	/	/	/	/	/	/	/
TOTAL DAIRA	/	/	/	01	0	02	0	0
BENI-DOUALA	/	/	/	01	/	01	/	/
A -MAHMOUD	/	/	/	/	/	/	/	/
BENI-AISSI	/	/	/	/	/	/	/	/
BENI-ZMENZER	/	/	/	/	/	/	/	/
TOTAL DAIRA	/	/	/	01	/	01	0	0
BENI-YENNI	/	/	/	/	/	/	/	/
IBOUDRARENE	/	/	/	/	/	/	/	/
YATAFEN	/	/	/	/	/	/	/	/
TOTAL DAIRA	/	/	/	/	/	/	/	/
BOGHNI	02	24	/	05	/	02	/	/
ASSI-YOUCHEF	/	/	/	/	/	/	/	/
BOUNOUH	/	/	/	/	/	/	/	/
MECHTRAS	/	/	/	/	/	/	/	/
TOTAL DAIRA	02	24	/	05	/	02	/	/
BOUZEGUENE	/	/	/	/	/	02	/	/
BENI-ZEKKI	/	/	/	/	/	/	/	/
I-OUMALOU	/	/	/	/	/	/	/	/
IDJEUR	/	/	/	/	/	/	/	/
TOTAL DAIRA	/	/	/	/	/	02	/	/
D B KHEDDA	01	18	/	02	/	05	/	02
SIDI-NAMANE	/	/	/	/	/	/	/	/
TADMAIT	/	/	/	/	/	/	/	/
TIRMITINE	/	/	/	/	/	/	/	/
TOTAL DAIRA	01	18	/	02	/	5	0	02
D E MIZAN	/	/	/	02	/	02	/	/
AIN ZAOUIA	/	/	/	/	/	/	/	/
FRIKAT	/	/	/	/	/	/	/	/
A Y MOUSSA	/	/	/	/	/	/	/	/
TOTAL DAIRA	/	/	/	02	/	02	/	/

1-2 Infrastructures sanitaires existantes à fin 2018(secteur privé), suite :

Commune	Cliniques		Polycliniques	Salles de Soins	Maternités	Laboratoires d'analyses médicales	U.D.S	CMS
	Nbre	Nbre lits						
L N IRATHEN	01	12	/	03	/	01	/	/
A AGOUACHA	/	/	/	/	/	/	/	/
IRDJEN	/	/	/	/	/	/	/	/
TOTAL DAIRA	01	12	/	03	/	01	/	/
IFERHOUNENE	/	/	/	/	/	/	/	/
ILLILTEN	/	/	/	/	/	/	/	/
IMSOUHEL	/	/	/	/	/	/	/	/
TOTAL DAIRA	/	/	/	/	/	/	/	/
MAATKAS	/	/	/	01	/	01	/	/
S E TENINE	/	/	/	01	/	/	/	/
TOTAL DAIRA	/	/	/	02	/	01	/	/
MEKLA	01	36	/	01	/	/	/	/
AIT KHELLILI	/	/	/	/	/	/	/	/
SOUAMAA	/	/	/	/	/	/	/	/
TOTAL DAIRA	01	36	/	01	/	/	/	/
OUACIFS	/	/	/	/	/	/	/	/
A BOUMAHDI	/	/	/	/	/	/	/	/
A TOUDDERT	/	/	/	/	/	/	/	/
TOTAL DAIRA	/	/	/	/	/	/	/	/
OUADHIAS	/	/	/	/	/	02	/	/
A BOUADDOU	/	/	/	/	/	/	/	/
TIZI N'TLETA	/	/	/	/	/	/	/	/
A GUEGHRANE	/	/	/	/	/	/	/	/
TOTAL DAIRA	/	/	/	/	/	02	/	/
OUAGUENOUN	/	/	/	/	/	01	/	/
A A MIMOUN	/	/	/	/	/	/	/	/
TIMIZART	/	/	/	/	/	/	/	/
TOTAL DAIRA	/	/	/	/	/	01	/	/
TIGZIRT	/	/	/	03	/	02	/	/
IFLISSEN	/	/	/	/	/	/	/	/
MIZRANA	/	/	/	/	/	/	/	/
TOTAL DAIRA	/	/	/	03	/	02	/	/
TIZI GHENIFF	/	/	/	2	/	/	/	/
M'KIRA	/	/	/	/	/	/	/	/
TOTAL DAIRA	/	/	/	02	/	/	/	/
TIZI RACHED	/	/	/	/	/	01	/	/
AIT OUMALOU	/	/	/	/	/	/	/	/
TOTAL DAIRA	/	/	/	/	/	01/	/	/
TOTAL WILAYA	23	386	0	46	0	44	0	14

Source : direction de la Santé et de la population

1- 2 Salles d'opérations et salles de réanimation existantes à fin 2018 :

Etablissement Sanitaires	Salles d'opérations	Salles de réanimation
CHU		
CHU TIZI-OUZOU	30	04
EPH		
EPH AZAZGA	05	01
EPH AIN EL HAMMAM	04	02
EPH AZEFFOUN	02	01
EPH BOGHNI	03	/
EPH DRAA EL MIZAN	04	01
EPH LARBA NATH IRATHEN	03	02
EPH TIGZIRT	04	/
EHS		
EHS DRAA BEN KHEDDA	03	01
EHS SBIHI TASSADIT	02	03
EHS OUED AISSI	/	/
Total Wilaya	60	15

1-3 Equipements médicaux par secteurs sanitaires (secteur public):

Secteurs Sanitaires	Fauteuils Dentaires	Radio tous types	Ambulances	Laboratoires
CHU				
CHU	38	26	16	07
EHS				
EHS DRAA BEN KHEDDA	1	8	01	01
EHS OUED AISSI	01	02	03	01
EHS SBIHI TASSADIT	/	/	02	01
EPH				
EPH AZAZGA	01	10	04	01
EPH AIN EL HAMMAM	/	05	05	01
EPH AZEFFOUN	/	06	04	01
EPH BOGHNI	/	04	04	01
EPH DRAA EL MIZAN	01	10	05	01
EPH L. NATH IRATHEN	/	03	03	01
EPH TIGZIRT	/	03	03	01
EPSP				
EPSP AZAZGA	19	03	07	05
EPSP AZEFFOUN	10	03	04	03
EPSP BOGHNI	20	05	04	03
EPSP D B KHEDDA	40	08	08	09
EPSP IFERHOUNENE	17	06	08	05
EPSP L N IRATHEN	18	06	02	06
EPSP OUACIFS	21	09	06	05
EPSP OUAGUENOUN	21	08	04	07
TOTAL WILAYA	203	122	94	60

Source : direction de la santé et la population

1-4 Agents paramédicaux (secteur public):

Etablissements sanitaires	Infirmiers diplômés d'Etat	Infirmiers brevetés	Aides soignants	Sages femmes	Opticiens	Total
CHU						
CHU- T.O	68	02	334	16	/	420
EHS						
EHS DBK	/	/	65	/	/	65
EHS OUED AISSI	04	01	72	/	/	77
EHS SBIHI TASSADIT	03	09	93	24	/	129
EPH						
EPH AZAZGA	218	03	112	22	/	330
EPH AIN EL HAMMAM	128	05	101	14	/	248
EPH AZEFFOUN	03	01	64	11	/	98
EPH BOGHNI	115	/	99	19	/	233
EPH DRAA EL MIZAN	89	02	99	21	/	211
EPH L N IRATHEN	85	/	80	18	/	183
EPH TIGZIRT	60	/	90	05	/	155
EPSP						
EPSP AZAZGA	17	03	113	23	/	156
EPSP AZEFFOUN	05	02	69	08	/	84
EPSP BOGHNI	133	03	113	15	/	264
EPSP D B KHEDDA	29	02	151	51	/	233
EPSP IFERHOUNENE	49	02	101	15	/	167
EPSP L N IRATHEN	06	01	71	15	/	93
EPSP OUACIFS	105	02	135	23	/	265
EPSP OUAGUENOUN	129	06	115	44	/	294
TOTAL WILAYA	1 246	44	2 077	344	/	3 705

Source : direction de la santé et la population

1 - Personnel médical du secteur à fin 2018:

2-1 Couverture sanitaire en moyens humains (Secteur public + privé):

Commune	médecins généra-listes		médecins spécialistes		dentistes		pharmaciens		Population
	Nbre	Taux d'encadrement (1medecin/x habitants)	Nbre	Taux d'encadrement (1medecin/x habitants)	Nbre	Taux d'encadrement (1dentiste/x habitants)	Nbre	Taux d'encadrement (1pharmacien/x habitants)	
TIZI OUZOU	175	1/896	440	1/356	160	1/980	71	1/2 208	156 775
TOTAL DAIRA	175	1/896	440	1/356	160	1/980	71	1/2 208	156 775
A E HAMMAM	32	1/644	47	1/438	15	1/1 374	08	1/2 576	20 606
AKBIL	08	1/1 135	/	/	03	1/3 026	01	1/9 078	9 078
ABI YOUCEF	02	1/3 924	/	/	01	1/7 848	03	1/2 616	7 848
AIT YAHIA	04	1/3 683	/	/	01	1/14 730	03	1/4 910	14 730
TOTAL DAIRA	46	1/1 136	47	1/1 112	20	1/2 613	15	1/3 484	52 262
AZAZGA	58	1/674	101	1/387	34	1/1 149	19	1/2 057	39 077
FREHA	20	1/1 338	15	1/1 784	16	1/1 673	08	1/3 345	26 763
IFIGHA	03	1/3 406	/	/	01	1/10 219	02	1/5 110	10 219
ZEKRI	03	1/1 116	/	/	01	1/3 349	01	1/3 349	3 349
YAKOUREN	11	1/1 155	/	/	06	1/2 117	03	1/4 233	12 700
TOTAL DAIRA	95	1/970	116	1/794	58	1/1 588	33	1/2 791	92 108
AZEFFOUN	19	1/932	06	1/2 952	12	1/1 476	07	1/2 530	17 709
AGHRIBS	15	1/848	02	1/6 363	07	1/1 818	04	1/3 182	12 726
AKERROU	03	1/1 585	/	/	03	1/1 585	01	1/4 754	4 754
AIT CHAFAA	04	1/963	/	/	02	1/1 926	01	1/3 851	3 851
TOTAL DAIRA	41	1/952	08	1/4 880	24	1/1 627	13	1/3 003	39040
BENI DOUALA	19	1/1 157	3	1/7 329	10	1/2 199	06	1/3 664	21 986
A. MAHMOUD	01	1/7 854	/	/	01	1/7 854	02	1/3 927	7 854
BENI AISSI	03	1/2 594	/	/	02	1/3 891	01	1/7 782	7 782
BENI ZMENZER	03	1/4 246	/	/	05	1/2 547	03	1/4 246	12 737
TOTAL DAIRA	26	1/1 937	3	1/16 786	18	1/2 798	12	1/4 197	50 359
BENI YENNI	07	1/836	/	/	02	1/2 927	01	1/5 853	5 853
IBOUDRARENE	03	1/1 836	/	/	01	1/5 507	01	1/5 507	5 507
YATAFEN	05	1/819	/	/	02	1/2 049	01	1/4 097	4 097
TOTAL DAIRA	15	1/1 030	/	/	05	1/3 091	03	1/5 152	15 457
BOGHNI	42	1/759	63	1/506	31	1/1 029	18	1/1 772	31 894
ASSI YOUCEF	05	1/3 048	/	/	03	1/5 080	02	1/7 620	15 239
BOUNOUH	03	1/3 309	/	/	01	1/9 927	01	1/9 927	9 927
MECHTRAS	04	1/3 644	/	/	06	1/2 429	03	1/4 858	14 575
TOTAL DAIRA	54	1/1 327	63	1/1 137	41	1/1 747	24	1/2 985	71635
BOUZEGUENE	14	1/1 772	05	1/4 960	14	1/1 772	07	1/3 543	24 802
BENI ZEKKI	01	1/3 449	/	/	01	1/3 449	01	1/3 449	3 449
I. OUMALOU	09	1/1 468	/	/	04	1/3 303	03	1/4 404	13 213
IDJEUR	02	1/5 255	/	/	/	/	01	1/10 509	10 509
TOTAL DAIRA	26	1/1 999	05	1/10 395	19	1/2 735	12	1/4 331	51973
D. B. KHEDDA	27	1/1 284	44	1/788	31	1/1 118	10	1/3 467	34 665
SIDI NAMANE	04	1/2 981	/	/	02	1/5 962	02	1/5 962	11 924
TADMAIT	15	1/1 616	01	1/24 246	06	1/4 041	06	1/4 041	24 246
TIRMITINE	07	1/2 886	/	/	03	1/6 733	03	1/6 733	20 200
TOTAL DAIRA	53	1/1 718	45	1/2 023	42	1/2 168	21	1/4 335	91 035
D. E. MIZAN	43	1/932	53	1/756	21	1/1 908	13	1/3 082	40 068
AIN ZAOUIA	03	1/5 949	/	/	05	1/3 569	04	1/4 462	17 847
FRIKAT	04	1/3 230	/	/	03	1/4 306	02	1/6 460	12 919
A .Y .MOUSSA	08	1/2 631	/	/	04	1/5 262	04	1/5 262	21 047
TOTAL DAIRA	58	1/1 584	53	1/1 734	33	1/2 784	23	1/3 995	91 881

2-1 Couverture sanitaire en moyens humains (Secteur public + privé), suite:

Commune	médecins généralistes		médecins spécialistes		Dentistes		Pharmaciens		Population
	Nbre	Taux d'encadrement (1medecin/x habitants)	Nbre	Taux d'encadrement (1medecin/x habitants)	Nbre	Taux d'encadrement (1dentiste/x habitants)	Nbre	Taux d'encadrement (1pharmacien /x habitants)	
L. N .IRATHEN	33	1/908	37	1/810	18	1/1 665	16	1/1 873	29 969
AIT AGOUCHA	02	1/2 332	/	/	03	1/1 554	01	1/4 663	4 663
IRDJEN	08	1/1 677	01	1/13 414	06	1/2 236	03	1/4 471	13 414
TOTAL DAIRA	43	1/1 117	38	1/1 264	27	1/1 779	20	1/2 402	48 046
IFERHOUNENE	11	1/1 156	/	/	06	1/2 119	06	1/2 119	12 711
ILLILTEN	05	1/1 865	/	/	02	1/4 663	02	1/4 663	9 326
IMSOUHAL	16	1/419	/	/	08	1/837	01	1/6 697	6 697
TOTAL DAIRA	32	1/898	/	/	16	1/1 796	09	1/3 193	28 734
MAATKAS	10	1/3 310	02	1/16 549	10	1/3 310	08	1/4 137	33 098
SOUK EL TENINE	15	1/1 027	01	1/15 410	08	1/1 926	03	1/5 137	15 410
TOTAL DAIRA	25	1/1 940	03	1/16 169	18	1/2 695	11	1/4 410	48 507
MAKOUDA	09	1/2 705	01	1/24 341	10	1/2 434	06	1/4 057	24 341
BOUDJIMA	06	1/2 657	/	/	05	1/3 189	04	1/3 986	15 943
TOTAL DAIRA	15	1/2 686	01	1/40 284	15	1/2 686	10	1/4 028	40 284
MEKLA	19	1/1 301	02	1/12 363	08	1/3 091	07	1/3 532	24 726
AIT KHELLILI	02	1/5 931	/	/	/	/	01	1/11 862	11 862
SOUAMAA	09	1/1 128	/	/	03	1/3 385	03	1/3 385	10 155
TOTAL DAIRA	30	1/1 558	02	23 372	11	1/4 249	11	1/4 249	46 743
OUACIFS	12	1/877	04	1/2 630	13	1/809	05	1/2 104	10 521
AIT BOUMAHDI	01	1/6 236	/	/	01	1/6 236	/	/	6 236
AIT TOUDDERT	01	1/8 693	/	/	01	1/8 693	03	1/2 898	8 693
TOTAL DAIRA	14	1/1 818	04	1/6 363	15	1/1 697	08	1/3 181	25 450
OUADHIAS	24	1/670	07	1/2 298	15	1/1 073	06	1/2 682	16 089
AIT BOUADOU	03	1/5 008	/	/	01	15 023	02	1/7 512	15 023
TIZI N TLETA	06	1/2 632	/	/	08	1 974	03	1/5 264	15 791
A .GUEGHRANE	01	1/9 888	/	/	01	1/9 888	01	1/9 888	9 888
TOTAL DAIRA	34	1/1 670	07	1/8 113	25	1/2 272	12	1/4 733	56 791
OUAGUENOUN	19	1/1 023	04	1/4 860	14	1/1 389	08	1/2 430	19 439
A. A. MIMOUN	15	1/1 420	02	1/10 653	07	1/3 044	04	1/5 326	21 305
TIMIZART	15	1/2 012	/	/	09	1/3 353	06	1/5 030	30 177
TOTAL DAIRA	49	1/1 447	06	1/11 820	30	1/2 364	18	1/3 940	70 921
TIGZIRT	17	1/809	12	1/1 146	17	1/809	05	1/2 749	13 746
IFLISSEN	06	1/2 433	/	/	03	1/4 867	02	1/7 300	14 600
MIZRANA	02	1/4 830	/	/	02	1/4 830	01	1/9 660	9 660
TOTAL DAIRA	25	1/1 520	12	1/3 167	22	1/1 728	08	1/4 751	38 006
TIZI GHENIFF	16	1/1 951	02	1/15 611	11	1/2 838	07	1/4 460	31 222
M'KIRA	06	1/3 008	/	/	04	1/4 512	03	1/6 016	18 047
TOTAL DAIRA	22	1/2 240	02	1/24 635	15	1/3 285	10	1/4 927	49 269
TIZI RACHED	14	1/1 251	01	1/17 507	10	1/1 751	07	1/2 501	17 507
AIT OUMALOU	03	1/2 989	/	/	03	1/2 989	01	1/8 967	8 967
TOTAL DAIRA	17	1/1 557	01	1/26 475	13	1/2 037	08	1/3 309	26 475
TOTAL WILAYA	895	1/1332	894	1/1 333	627	1/1 901	352	1/3 386	1 191 751

Source : direction de la santé et de la population

3- Couverture sanitaire en infrastructures existantes à fin 2018 (Secteur Public et privé):

COMMUNES	POLYCLINIQUES		SALLES DE SOINS		MATERNITE		Population
	Nbre	Taux de couverture (1 polyclinique/x habitants)	Nbre	Taux de couverture (1 salle/x habitants)	Nbre	Taux de couverture (1 maternité/x habitants)	
TIZI OUZOU	3	1/52 258	30	1/5 226	1	1/156 775	156 775
TOTAL DAIRA	3	1/52 258	30	1/5 226	1	1/156 775	156 775
A E HAMMAM	2	1/10 303	5	1/4 121	/	/	20 606
AKBIL	1	1/9 078	5	1/1 816	/	/	9 078
ABI-YOUCF	/	/	4	1/1 962	/	/	7 848
AIT YAHIA	1	1/14 730	5	1/2 946	1	1/14 730	14 730
TOTAL DAIRA	4	1/13 066	19	1/2 751	1	1/52 262	52 262
AZAZGA	2	1/19 539	11	1/3 552	/	/	39 077
FREHA	1	1/26 763	7	1/3 823	/	/	26 763
IFIGHA	/	/	4	1/2 555	/	/	10 219
ZEKRI	/	/	3	1/1 116	/	/	3 349
YAKOUREN	1	1/12 700	6	1/2 117	/	/	12 700
TOTAL DAIRA	4	1/23 027	31	1/2 971	/	/	92 108
AZEFFOUN	1	1/17 709	9	1/1 968	/	/	17 709
AGHRIBS	2	1/6 363	3	1/4 242	/	/	12 726
AKERROU	/	/	4	1/1 189	/	/	4 754
AIT CHAFAA	1	1/3 851	2	1/1 926	/	/	3 851
TOTAL DAIRA	4	1/9 760	18	1/2 169	/	/	39 040
BENI-DOUALA	1	1/21 986	8	1/2 748	1	1/21 986	21 986
A -MAHMOUD	/	/	4	1/1 964	/	/	7 854
BENI-AISSI	1	1/7 782	2	1/3 891	/	/	7 782
BENI-ZMENZER	3	1/4246	/	/	/	/	12 737
TOTAL DAIRA	5	1/10 072	14	1/3 597	1	1/50 359	50 359
BENI-YENNI	1	1/5 853	3	1/1 951	1	1/5 853	5 853
IBOUDRARENE	1	1/5 507	6	1/918	/	/	5 507
YATAFEN	1	1/4 097	2	1/2 049	1	1/4 097	4 097
TOTAL DAIRA	3	1/5 152	11	1/1 405	2	1/7 729	15 457
BOGHNI	1	1/31 894	11	1/2 899	1	1/31 894	31 894
ASSI-YOUCF	/	/	3	1/5 080	/	/	15 239
BOUNOUH	/	/	4	1/2 482	/	/	9 927
MECHTRAS	/	/	3	1/4 858	/	/	14 575
TOTAL DAIRA	1	1/71 635	21	1/3 411	1	1/71 635	71635
BOUZEGUENE	1	1/24 802	7	1/3 543	1	1/24 802	24 802
BENI-ZEKKI	/	/	2	1/1 725	/	/	3 449
I-OUMALOU	1	1/13 213	8	1/1 652	1	1/13 213	13 213
IDJEUR	/	/	6	1/1 752	/	/	10 509
TOTAL DAIRA	2	1/25 987	23	1/2 260	2	1/25 987	51973
D B KHEDDA	1	1/34 665	6	1/5 778	1	1/34 665	34 665
SIDI-NAMANE	/	/	5	1/2 385	/	/	11 924
TADMAIT	1	1/24 246	3	1/8 082	/	/	24 246
TIRMITINE	1	1/20 200	4	1/5 050	/	/	20 200
TOTAL DAIRA	3	1/30 345	18	1/5 058	1	1/91 035	91 035
D E MIZAN	1	1/40 068	10	1/4 007	/	/	40 068
AIN ZAOUIA	/	/	4	1/4 462	/	/	17 847
FRIKAT	1	1/12 919	6	1/2 153	/	/	12 919
A Y MOUSSA	1	1/21 047	5	1/4 209	1	1/21 047	21 047
TOTAL DAIRA	3	1/30 627	25	1/3 675	1	1/91 881	91 881

6- Couverture sanitaire en infrastructures existantes à fin 2017 (Secteur Public et privé):

COMMUNES	POLYCLINIQUES		SALLES DE SOINS		MATERNITE		Population
	Nbre	Taux de couverture (1 polyclinique/x habitants)	Nbre	Taux de couverture (1 salle/x habitants)	Nbre	Taux de couverture (1 maternité/x habitants)	
L N IRATHEN	3	1/9 990	8	1/3 746	3	1/9 990	29 969
A AGOUACHA	1	1/4 663	3	1/1 554	/	/	4 663
IRDJEN	1	1/13 414	4	1/3 354	1	1/13 414	13 414
TOTAL DAIRA	5	1/9 609	15	1/3 203	4	1/12 012	48 046
IFERHOUNEN	1	1/12 711	8	1/1 589	1	1/12 711	12 711
ILLILTEN	1	1/9 326	5	1/1 865	/	/	9 326
IMSOUHEL	1	1/6 697	3	1/2 232	/	/	6 697
TOTAL DAIRA	3	1/9 578	16	1/1 796	1	1/28 734	28 734
MAATKAS	1	1/33 098	4	1/8 275	/	/	33 098
S E TENINE	1	1/15 410	4	1/3 853	1	1/15 410	15 410
TOTAL DAIRA	2	1/24 254	8	1/6 063	1	1/48 507	48 507
MAKOUDA	1	1/24 341	6	1/4 057	1	1/24 341	24 341
BOUDJIMA	1	1/15 943	2	1/7 972	/	/	15 943
TOTAL DAIRA	2	1/20 142	8	1/5 036	1	1/40 284	40 284
MEKLA	2	12 363	3	1/8 242	1	1/24 726	24 726
AIT KHELLILI	/	/	5	1/2 372	/	/	11 862
SOUAMAA	1	1/10 155	2	1/5 078	/	/	10 155
TOTAL DAIRA	3	1/15 581	10	1/4 674	1	1/46 743	46 743
OUACIFS	2	1/5 261	2	1/5 261	1	1/10 521	10 521
A BOUMAHDI	/	/	5	1/1 247	/	/	6 236
A TOUDDERT	1	1/8 693	5	1/1 739	/	/	8 693
TOTAL DAIRA	3	1/8 483	12	1/2 121	1	1/25 450	25 450
OUADHIAS	1	1/16 089	2	1/8 045	1	1/16 089	16 089
A BOUADDOU	/	/	6	1/2 504	/	/	15 023
TIZI N'TLETA	1	1/15 791	3	1/5 264	/	/	15 791
A GUEGHRANE	/	/	4	1/2 472	/	/	9 888
TOTAL DAIRA	2	1/28 396	15	1/3 786	1	1/56 791	56 791
OUAGUENOUN	1	1/19 439	2	1/9 720	1	1/19 439	19 439
A A MIMOUN	1	1/21 305	6	1/3 551	/	/	21 305
TIMIZART	1	1/30 177	6	1/5 030	1	1/30 177	30 177
TOTAL DAIRA	3	1/23 640	14	1/5 066	2	1/35 461	70 921
TIGZIRT	1	1/13 746	8	1/1 718	0	/	13 746
IFLISSEN	1	1/14 600	8	1/1 825	1	1/14 600	14 600
MIZRANA	1	1/9 660	6	1/1 610	1	1/9 660	9 660
TOTAL DAIRA	3	1/12 669	22	1/1 728	2	1/19 003	38 006
TIZI GHENIFF	1	1/31 222	8	1/3 903	1	1/31 222	31 222
M'KIRA	1	1/18 047	8	1/2 256	/	/	18 047
TOTAL DAIRA	2	1/24 635	16	1/3 079	1	1/49 269	49 269
TIZI RACHED	1	1/17 507	5	1/3 501	1	1/17 507	17 507
AIT OUMALOU	1	1/8 967	3	1/2 989	/	/	8 967
TOTAL DAIRA	2	1/13 238	8	1/3 309	1	1/26 475	26 475
TOTAL WILAYA	62	1/19 222	354	1/3 367	26	1/45 837	1 191 751

Source : direction de la santé et de la population

ACTION SOCIALE

1- Structures de l'action sociale en fonction à fin 2018

a) Etablissements spécialisés :

	Dénomination	Localisation	Capacité d'accueil (Places)	Effectif réel (pensionnaires)
Sectoriels	Etablissements pour enfants assistés (EEA)	Boukhalfa (Tizi Ouzou)	48	30
	Foyer pour personnes âgées (FPA)		80	74
	Ecole pour enfant handicapés auditifs (EEHA)		220	39 sourds-muets
	Ecole pour enfant handicapés visuels (EEHV)			48 non voyants
	Centre Spécialisé de Rééducation (CSR)		120	40
	Centre psycho-pédagogique pour enfants handicapés mentaux	Ouagnoun	120	117
		Boukhalfa Tizi-Ouzou	100	139
		Tadmait	120	66
Sous total			808	553
Gérés par le mouvement associatif	Centre psychopédagogique ZEMIRLI Akli	Tizi-Ouzou	-	89
	Centre psychopédagogique pour enfants inadaptés mentaux	D-B-khedda	-	65
	Centre psychopédagogique pour enfants inadaptés mentaux	Boghni	-	86
	Centre psychopédagogique pour enfants inadaptés mentaux	Bouzeguene	-	104
	Centre psychopédagogique pour enfants inadaptés mentaux	A-E Hammam	-	50
		Annexe Draa El Mizane	-	41
	Centre psychopédagogique pour enfants inadaptés mentaux	L-N- Irathen	-	85
	Centre d'Aide par le Travail		-	19
Sous Total			-	539
Total Wilaya			808	1092

b)- Jardins d'enfants :

Nombre de Centre d'accueil de la petite enfance	Nombre d'enfant	Nombre d'agents (éducatrices)
262	12 796	1 154

2- Les classes spéciales pour handicapés :

communes	Nombre de classes par Type d'handicaps					Nombre d'enfants pris en charge
	Implants cochléaires	Trisomie 21	Autiste	Sourds-Muets	Total	
TIZI OUZOU	03	06	01	02	12	82
Ain El Hammam		01			01	02
AZAZGA			01		01	05
FREHA		01			01	10
AZEFFOUN		01	01		02	13
BOUZEGUENE			01		01	02
DRAA BEN KHEDAA		03			03	22
DRAAEL MIZAN	01				01	08
IFERHOUNENE				01	01	02
MEKLA		02	01		03	18
AIT BOUADDOU		01			01	08
TIMIZART		1			01	05
TIGZIRT			01		01	03
IFLISSEN		01			01	06
TIZI GHENIFF		01			01	03
Total	04	16	06	02	32	185

3- Répartition des handicapés par type d'handicap dans la wilaya au 31-12-2017:

communes	Type d'handicape					Total
	Mental	Moteur	Visuel	Auditif	Poly-Handicaps	
TIZI OUZOU	1 323	1 084	251	228	10	2 896
TOTAL DAIRA	1 323	1 084	251	228	10	2 896
AIN EL HAMMAM	266	241	45	28	7	587
AKBIL	116	141	40	10	1	308
AIT YAHIA	230	131	38	25	2	426
ABI YUCEF	129	73	12	15	1	230
TOTAL DAIRA	741	586	135	78	11	1 551
AZAZGA	376	232	41	37	2	688
FREHA	250	155	47	26	1	479
YAKOUREN	153	86	37	18	2	296
IFIGHA	101	59	6	14	1	181
ZEKRI	37	20	4	5		66
TOTAL DAIRA	917	552	135	100	6	1 710
AZEFFOUN	213	105	26	20	1	365
AKERROU	52	30	3	8		93
AGHRIBS	116	92	25	17	1	251
AIT CHAFFA	45	13	7	6	1	72
TOTAL DAIRA	426	240	61	51	3	781
BENI YENNI	52	57	20	6		135
YATTAFENE	68	54	29	6		157
IBOUDRARENE	127	90	44	17	2	280
TOTAL DAIRA	247	201	93	29	2	572
BOGHNI	403	295	114	53	3	868
BOUNOUH	129	113	32	13	2	289
ASSI YUCEF	178	110	20	31	1	340
MECHTRAS	132	117	28	21	2	300
TOTAL DAIRA	842	635	194	118	8	1 797
BENI DOUALA	299	232	80	60	6	677
BENI AISSI	121	64	17	13		215
BENI ZMENZER	160	66	23	7	1	257
AIT MAHMOUD	127	81	64	12	1	285
TOTAL DAIRA	707	443	184	92	8	1 434
BOUZEGUENE	355	168	28	31	5	587
BENI ZEKKI	63	27	7	12	1	110
IDJEUR	111	59	12	10	2	194
ILLOULA OUMALOU	172	98	21	15	3	309
TOTAL DAIRA	701	352	68	68	11	1 200
DRAA BEN KHEDAA	387	324	55	41	3	810
TIRMITINE	171	127	56	28		382
TADMAIT	284	174	35	48	2	543
SIDI NAMANE	120	98	28	11	1	258
TOTAL DAIRA	962	723	174	128	6	1 993

3- Répartition des handicapés par type d'handicap dans la wilaya au 31-12-2017 suite :

communes	Type d'handicap					Total
	Mental	Moteur	Visuel	Auditif	Poly-Handicaps	
DRAA EL MIZAN	472	268	75	59	1	875
AIT Y.MOUSSA	291	137	25	34		487
FRIKAT	143	109	25	20	1	298
AIN ZAOUIA	176	91	30	27	2	326
TOTAL DAIRA	1 082	605	155	140	4	1 986
IFERHOUNENE	146	133	33	27	2	341
IMSOUHAL	124	127	33	8	1	293
ILLILTEN	133	125	18	15		291
TOTAL DAIRA	403	385	84	50	3	925
L.NATH IRATHEN	346	225	110	33	2	716
IRDJEN	178	94	37	23	2	334
AIT AGGOUACHA	63	50	27	9	1	150
TOTAL DAIRA	587	369	174	65	5	1 200
MAATKAS	358	237	56	46	1	698
SOUK EL TENINE	166	127	11	20	3	327
TOTAL DAIRA	524	364	67	66	4	1 025
MAKOUDA	345	181	46	46	2	620
BOUDJIMA	213	91	17	26		347
TOTAL DAIRA	558	272	63	72	2	967
MEKLA	363	224	35	29	4	655
SOUAMAA	138	106	23	11	2	280
AIT KHELLILI	190	172	40	14	1	417
TOTAL DAIRA	691	502	98	54	7	1 352
OUADHIAS	233	241	54	43	4	575
TIZI NTLETHA	245	150	47	23	5	470
A. GUEGHRAANE	119	75	19	12	1	226
AIT BOUADDOU	161	101	19	19		300
TOTAL DAIRA	758	567	139	97	10	1 571
OUACIF	181	89	67	20	2	359
AIT BOUMEHDI	86	55	12	15	2	170
AIT TOUDERT	110	66	15	28	3	222
TOTAL DAIRA	377	210	94	63	7	751
OUAGUENOUN	190	111	21	20		342
A.A. MIMOUN	285	154	46	27	2	514
TIMIZART	324	198	46	49	5	622
TOTAL DAIRA	799	463	113	96	7	1 478
TIGZIRT	122	75	5	18	2	222
IFLISSEN	161	84	16	20	2	283
MIZRANA	123	59	21	16	1	220
TOTAL DAIRA	406	218	42	54	5	725
TIZI GHENIFF	301	188	48	33	2	572
MKIRA	174	101	37	38	2	352
TOTAL DAIRA	475	289	85	71	4	924
TIZI RACHED	203	142	52	26	1	424
AIT OUMALOU	112	56	30	9	1	208
TOTAL DAIRA	315	198	82	35	2	632
TOTAL WILAYA	13 841	9 258	2 491	1 755	125	27 470

Source : direction de l'Action Sociale

5- Répartition par commune des bénéficiaires de l'allocation forfaitaire de solidarité (A.F.S) et autres au 31-12- 2018 :

COMMUNE	personne agee chef de famille ou vivant seule	personne agee vivant dans une famille a faible revenu	personne handicape e chef de famille ou vivant seule	personne handicape e agee de plus de 18 ans	famille ayant a charge une ou plusieurs personne handicapees moins de 18 ans	femme divorcee ou veuves ou chef de famille	personne atteinte de cecite	personne incurable agee de plus de 18 ans	total	pac	pension d'handicap é à 100% (4000 da)
TIZI OUZOU	295	0	41	220	106	105	81	329	1 177	134	859
TOTAL DAIRA	295	0	41	220	106	105	81	329	1 177	134	859
AIN EL AMMAM	59	38	19	50	16	21	16	95	314	55	188
AKBIL	74	2	6	47	6	25	15	50	225	65	69
AIT YAHIA	82	25	28	61	2	23	23	117	361	71	169
ABI YUCEF	4	25	8	30	14	19	5	69	174	40	92
TOTAL DAIRA	219	90	61	188	38	88	59	331	1 074	231	518
AZAZGA	79	40	23	74	12	57	16	82	383	116	185
FREHA	59	8	5	58	9	34	24	62	259	65	168
YAKOUREN	47	18	1	46	9	19	19	37	196	30	70
IFIGHA	71	4	9	37	3	29	5	30	188	18	57
ZEKRI	52	0	1	10	3	8	3	6	83	30	30
TOTAL DAIRA	308	70	39	225	36	147	67	217	1 109	259	510
AZZEFOUN	86	0	20	57	20	16	18	87	304	80	94
AKERROU	51	6	10	8	2	13	2	36	128	26	43
AGHRIB	70	0	14	37	15	9	15	43	203	66	72
AIT CHAFFAA	46	0	0	12	0	7	6	20	91	45	22
TOTAL DAIRA	253	6	44	114	37	45	41	186	726	217	231
BENI YENNI	83	7	0	37	2	19	12	51	211	24	52
YATAFENE	61	10	6	24	3	15	17	53	189	49	64
IBOUDRAREN	73	4	8	45	3	19	25	9	186	98	87
TOTAL DAIRA	217	21	14	106	8	53	54	113	586	171	203

5- Répartition par commune des bénéficiaires de l'allocation forfaitaire de solidarité (A.F.S) et autres au 31-12- 2018 :

COMMUNE	personne agee chef de famille ou vivant seule	personne agee vivant dans une famille a faible revenu	personne handicape e chef de famille ou vivant seule	personne handicape e agee de plus de 18 ans	famille ayant a charge une ou plusieurs personne handicapees moins de 18 ans	femme divorsee ou veuves ou chef de famille	personne atteinte de cecite	personne incurable agee de plus de 18 ans	total	pac	pension d'handicap é à 100% (4000 da)
BOGHNI	198	1	53	124	22	138	56	206	798	88	232
BOUNOUH	82	0	12	29	5	30	22	51	231	81	90
ASSI YOUCEF	104	4	20	44	3	39	11	33	258	192	108
MECHTRAS	38	0	10	35	4	21	7	24	139	40	91
TOTAL DAIRA	422	5	95	232	34	228	96	314	1 426	401	521
BENI DOUALA	167	1	1	167	15	88	38	141	618	173	188
BENI AISSI	47	0	2	34	15	41	7	73	219	63	68
BENI ZMENZER	58	0	7	39	14	27	7	35	187	63	99
AIT MAHMOUD	58	0	4	47	16	32	35	67	259	57	57
TOTAL DAIRA	330	1	14	287	60	188	87	316	1 283	356	412
BOUZGUEN	147	0	37	105	13	66	12	78	458	158	217
BENI ZEKI	20	0	4	25	7	11	6	22	95	22	32
IDJEUR	76	0	9	31	7	33	6	53	215	132	82
ILOULA OUMALOU	34	2	28	7	3	30	5	76	185	53	124
TOTAL DAIRA	277	2	78	168	30	140	29	229	953	365	455
DRAABEN KHEDDA	89	0	12	107	17	85	19	167	496	206	260
TIRMITINE	56	0	9	43	5	23	28	81	245	85	105
TADMAIT	37	43	15	96	13	21	16	90	331	82	167
SIDI NAAMANE	54	11	0	49	16	17	11	78	236	26	78
TOTAL DAIRA	236	54	36	295	51	146	74	416	1 308	399	610

5- Répartition par commune des bénéficiaires de l'allocation forfaitaire de solidarité (A.F.S) et autres au 31-12- 2018, suite :

COMMUNE	personne agee chef de famille ou vivant seule	personne agee vivant dans une famille a faible revenu	personne handicape e chef de famille ou vivant seule	personne handicape e agee de plus de 18 ans	famille ayant a charge une ou plusieurs personne handicapees moins de 18 ans	femme divorcee ou veuves ou chef de famille	personne atteinte de cecite	personne incurable agee de plus de 18 ans	total	pac	pension d'handicap é à 100% (4000 da)
DRAA EL MIZAN	204	0	42	139	13	52	33	180	663	81	259
AIT YAHIA MOUSSA	92	47	34	127	25	89	22	106	542	146	162
FRIKAT	91	0	23	59	24	42	10	65	314	78	109
AIN ZAOUIA	88	1	9	56	6	41	17	64	282	54	104
TOTAL DAIRA	475	48	108	381	68	224	82	415	1 801	359	634
IFERHOUNENE	11	57	10	46	12	26	19	134	315	65	103
IMSOUHAL	44	3	10	29	5	18	16	87	212	28	102
ILLILTEN	40	0	18	71	2	33	10	118	292	93	97
TOTAL DAIRA	95	60	38	146	19	77	45	339	819	186	302
L.NAIT IRATHEN	170	1	37	78	20	51	55	111	523	78	219
IRDJEN	106	0	5	37	8	53	9	43	261	47	108
AIT AGGOUACHA	21	4	1	20	5	5	5	20	81	21	30
TOTAL DAIRA	297	5	43	135	33	109	69	174	865	146	357
MAATKAS	110	0	25	101	26	78	24	134	498	192	221
SOUK EL TENINE	65	2	2	56	5	46	5	51	232	32	107
TOTAL DAIRA	175	2	27	157	31	124	29	185	730	224	328
MAKOUDA	106	37	11	135	23	32	12	128	484	56	178
BOUDJIMA	75	0	15	75	2	66	11	76	320	94	115
TOTAL DAIRA	181	37	26	210	25	98	23	204	804	150	293
MEKLA	175	0	29	115	38	96	33	130	616	228	175
SOUAMA	116	1	25	51	19	45	7	59	323	200	95
AIT KHELILI	119	2	29	99	20	52	24	137	482	167	112
TOTAL DAIRA	410	3	83	265	77	193	64	326	1 421	595	382

5- Répartition par commune des bénéficiaires de l'allocation forfaitaire de solidarité (A.F.S) et autres au 31-12- 2018, suite :

COMMUNE	personne agee chef de famille ou vivant seule	personne agee vivant dans une famille a faible revenu	personne handicape e chef de famille ou vivant seule	personne handicape e agee de plus de 18 ans	famille ayant a charge une ou plusieurs personne handicapees moins de 18 ans	femme divorcee ou veuves ou chef de famille	personne atteinte de cecite	personne incurable agee de plus de 18 ans	total	pac	pension d'handicap é à 100% (4000 da)
OUADHIAS	141	0	36	94	15	91	23	101	501	69	137
TIZI N'THLATA	58	28	23	56	1	45	21	53	285	60	152
A.GOUAGHRANE	78	0	17	26	3	40	4	46	214	62	83
AIT BOUADOU	71	5	7	57	7	19	11	64	241	80	129
TOTAL DAIRA	348	33	83	233	26	195	59	264	1 241	271	501
OUACIF	243	0	5	73	14	49	41	105	530	150	100
AIT BOUMAHDI	140	1	8	36	6	51	13	85	340	115	58
AIT TOUDERT	116	2	3	37	6	25	3	64	256	63	87
TOTAL DAIRA	499	3	16	146	26	125	57	254	1 126	328	245
OUAGUENOUN	41	14	3	71	1	32	6	87	255	59	100
D.AISSA MIMOUM	91	32	19	76	15	48	11	86	378	90	187
TIMIZART	180	0	39	88	15	69	31	83	505	367	221
TOTAL DAIRA	312	46	61	235	31	149	48	256	1 138	516	508
TIGZIRT	60	1	4	31	3	17	2	39	157	13	62
IFLISSEN	80	0	14	48	3	19	5	73	242	51	81
MIZRANA	36	0	7	25	1	12	19	35	135	57	80
TOTAL DAIRA	176	1	25	104	7	48	26	147	534	121	223
TIZI GHENIF	104	9	31	94	15	59	19	83	414	122	194
M'KIRA	117	1	39	75	12	38	22	67	371	35	110
TOTAL DAIRA	221	10	70	169	27	97	41	150	785	157	304
TIZI RACHED	124	0	4	75	13	53	18	94	381	130	116
AIT OUMALOU	62	0	5	22	8	28	9	36	170	86	64
TOTAL DAIRA	186	0	9	97	21	81	27	130	551	216	180
TOTAL WILAYA	5 932	497	1 011	4 113	791	2 660	1 158	5 295	21 457	5 802	8 576

Source : direction de l' Action Sociale

MOUDJAHIDINE

1- Infrastructures du secteur des Moudjahidines. (situation arrêtée au 31-12-2017) :

Communes	Stèles	Sites historiques (cimetières de Chouhada)	Autres (centres de torture pendant la révolution)
TIZI-OUZOU	12	3	8
TOTAL DAIRA	12	3	8
AIN EL HAMMAM	7	15	2
AKBIL	5	7	0
AIT YAHIA	8	1	3
ABI YUCEF	5	7	1
TOTAL DAIRA	25	30	6
AZAZGA	6	2	3
FREHA	7	7	1
YAKOUREN	3	7	4
IFIGHA	5	3	3
ZEKRI	0	0	2
TOTAL DAIRA	21	19	13
AZEFFOUN	6	4	5
AKERROU	3	3	6
AGHRIBS	7	3	2
AIT CHAFAA	3	5	2
TOTAL DAIRA	19	15	15
BENI YENNI	1	2	1
YATAFEN	2	2	0
IBOUDRAREN	2	1	3
TOTAL DAIRA	5	5	4
BOGHNI	7	5	2
BOUNOUH	5	2	1
ASSI YUCEF	3	2	1
MECHTRAS	2	2	1
TOTAL DAIRA	17	11	5
BENI DOUALA	9	4	2
BENI AISSI	3	1	1
BENI ZMENZER	4	7	4
AIT MAHMOUD	2	2	1
TOTAL DAIRA	18	14	8
BOUZEGUENE	11	4	6
BENI ZEKKI	1	2	0
IDJEUR	3	7	4
ILOULA OUMALOU	1	0	0
TOTAL DAIRA	16	13	10
DRAA BEN KHEDDA	4	2	5
TIRMITINE	5	3	3
TADMAIT	7	1	1
SIDI NAAMANE	3	2	5
TOTAL DAIRA	19	8	14
DRAA EL MIZAN	5	1	5
AIT YAHIA MOUSSA	3	4	2
FRIKAT	3	4	1
AIN ZAOUIA	6	3	1
TOTAL DAIRA	17	12	9

1- Infrastructures du secteur des Moudjahidines.

(situation arrêtée au 31-12-2017) suite :

Communes	Stèles	Sites historiques (cimetières de Chouhada)	Autres (centres de torture pendant la révolution)
IFERHOUNENE	10	2	3
IMSOUHAL	8	12	7
ILLILTEN	2	5	3
TOTAL DAIRA	20	19	13
L.NATH IRATHEN	2	0	0
IRDJEN	11	4	5
AIT AGGOUACHA	4	4	0
TOTAL DAIRA	17	8	5
MAATKAS	7	3	1
SOUK EL THENINE	2	3	1
TOTAL DAIRA	9	6	2
MAKOUDA	4	7	7
BOUDJIMAA	3	1	1
TOTAL DAIRA	7	8	8
MEKLA	11	9	6
SOUAMAA	5	0	3
AIT KHELILI	1	1	4
TOTAL DAIRA	17	10	13
OUADHIAS	9	5	3
TIZI N'TLETA	1	3	0
AGOUNI GUEGHRANE	2	1	1
AIT BOUADOU	2	1	0
TOTAL DAIRA	14	10	4
OUACIF	4	3	2
AIT BOUMEHDI	4	5	1
AIT TOUDERT	2	5	1
TOTAL DAIRA	10	13	4
OUAGUENOUN	2	3	4
AIT AISSA MIMOUN	4	3	2
TIMIZART	6	5	5
TOTAL DAIRA	12	11	11
TIGZIRT	3	3	3
IFLISSEN	8	0	0
MIZRANA	4	2	2
TOTAL DAIRA	15	5	5
TIZI GHENNIF	2	1	1
M'KIRA	2	1	2
TOTAL DAIRA	4	2	3
TIZI RACHED	15	6	8
AIT OUMALOU	11	5	0
TOTAL DAIRA	26	11	8
TOTAL WILAYA	319	233	168

Source : direction des Moudjahidines

2- Données diverses (situation arrêtée au 31-12-2017):

Libellé	Unité	Nombres
Nbre des moudjahidine bénéficiaires de la pension	Nbre	9 907
Nbre des ayants droits bénéficiaires de la pension	Nbre	29 698
Nbre des bénéficiaires de la gratuité et réduction des tarifs de transports	Nbre	1 717
Nbre de curistes au niveau des centres de repos	Nbre	2
Nbre de musées régionaux du moudjahid	Nbre	1
Nbre d'annexes des musées du moudjahid	Nbre	5
Nbre de centres de repos des moudjahidine	Nbre	0
Nbre de stèles commémoratives	Nbre	319

Source : direction des Moudjahidines

CULTURE**1- Répartition des infrastructures culturelles existantes par commune, à fin 2018 :**

COMMUNES	MAISON DE CULTURE LA	BIBLIOTHEQUE	NBRE BIBLIOTHEQUE COMMUNALES	SALLES DE CINEMAS	CAPACITE CINEMAS	NBRE THEATRE	NBRE THEATRES EN PLEIN AIR	NBRE DE MUSEES	SITES ARCHEOLOGIQUES	MONUMENTS HISTORIQUES CLASSES
Tizi-Ouzou	01	02	0	01	300	01	01	0	0	03
TOTAL DAIRA	01	02	0	01	300	01	01	0	0	03
A-E-Hammam	0	0	01	01	400	0	0	0	0	0
AKBIL	0	0	01	0	0	0	0	0	0	0
ABI-YOUCHEF	0	0	01	0	0	0	0	0	0	0
AIT-YAHIA	0	01	01	0	0	0	0	0	0	0
TOTAL DAIRA	0	01	04	01	400	0	0	0	0	0
AZAZGA	0	0	01	0	0	0	0	0	0	0
FREHA	0	0	01	0	0	0	0	0	0	0
IFIGHA	0	01	0	0	0	0	0	0	02	0
ZEKRI	0	0	01	0	0	0	0	0	0	0
YAKOUREN	0	0	01	0	0	0	0	0	0	0
TOTAL DAIRA	0	01	04	0	0	0	0	0	02	0
AZEFFOUN	0	0	01	0	0	0	0	0	02	0
AGHRIBS	0	0	01	0	0	0	0	0	0	01
AKERROU	0	0	01	0	0	0	0	0	0	0
AIT CHAFAA	0	0	01	0	0	0	0	0	0	0
TOTAL DAIRA	0	0	04	0	0	0	01	0	02	01
BENI DOUALA	0	02	0	0	0	0	0	0	0	01
A-MAHMOUD	0	01	0	0	0	0	0	0	0	0
BENI-AISSI	0	0	01	0	0	0	0	0	0	0
BENI-ZMENZER	0	01	0	0	0	0	0	0	0	0
TOTAL DAIRA	0	04	01	0	0	0	0	0	0	01

Répartition des infrastructures culturelles existantes par commune, à fin 2018, suite :

COMMUNES	MAISON DE CULTURE LA	BIBLIOTHEQUE	NBRE BIBLIOTHEQUE COMMUNALES	SALLES DE CINEMAS	CAPACITE CINEMAS	NBRE THEATRE	NBRE THEATRES EN PLEIN AIR	NBRE DE MUSEES	SITES ARCHEOLOGIQUES	MONUMENTS HISTORIQUES CLASSES
BENI-YENNI	0	0	01	0	0	0	0	0	0	0
IBOUDRAREN	0	0	01	0	0	0	0	0	0	0
YATAFEN	0	0	01	0	0	0	0	0	0	0
TOTAL DAIRA	0	0	03	0	0	0	0	0	0	0
BOGHNI	0	0	01	01	600	0	0	0	0	02
ASSI YUCEF	0	0	01	0	0	0	0	0	0	0
BOUNOUH	0	0	01	0	0	0	0	0	0	01
MECHTRAS	0	0	01	0	0	0	0	0	0	0
TOTAL DAIRA	0	0	04	01	600	0	0	0	0	03
BOUZEGUEN	0	0	01	0	0	0	0	0	0	0
BENI-ZEKKI	0	0	01	0	0	0	0	0	0	0
I-OUMALOU	0	01	01	0	0	0	0	0	0	0
IDJEUR	0	0	01	0	0	0	0	0	0	0
TOTAL DAIRA	0	01	04	0	0	0	0	0	0	0
D-B-KHEDDA	0	0	02	0	0	0	0	0	0	0
SIDI-NAMANE	0	0	01	0	0	0	0	0	0	0
TADMAIT	0	0	01	0	0	0	0	0	0	0
TIRMITINE	0	0	01	0	0	0	0	0	0	0
TOTAL DAIRA	0	0	05	0	0	0	0	0	0	0
D-E-MIZANE	0	0	01	0	0	0	0	0	0	0
AIN-ZAOUIA	0	01	0	0	0	0	0	0	0	0
FRIKAT	0	01	0	0	0	0	0	0	0	0
A-Y-MOUSSA	0	0	01	0	0	0	0	0	0	01
TOTAL DAIRA	0	02	02	0	0	0	0	0	0	01

1- Répartition des infrastructures culturelles existantes par commune, à fin 2018, suite :

COMMUNES	MAISON DE LA CULTURE	BIBLIOTHEQUES	NBRE BIBLIOTHEQUES COMMUNALES	SALLES DE CINEMAS	CAPACITE CINEMAS	NBRE THEATRE	NBRE THEATRES EN PLEIN AIR	NBRE DE MUSEES	SITES ARCHEOLOGIQUES	MONUMENTS HISTORIQUES CLASSES
L. N. IRATHENE	0	0	01	01	512	0	0	0	0	01
AIT AGOUACHA	0	0	01	0	0	0	0	0	0	0
IRDJEN	0	0	01	0	0	0	0	0	0	0
TOTAL DAIRA	0	0	03	01	512	0	0	0	0	01
IFERHOUNENE	0	0	01	0	0	0	0	0	0	01
ILLILTEN	0	01	0	0	0	0	0	0	0	0
IMESSOUHAL	0	0	01	0	0	0	0	0	0	01
TOTAL DAIRA	0	01	02	0	0	0	0	0	0	02
MAATKAS	0	0	01	0	0	0	0	0	0	0
S. EL TNINE	0	0	01	0	0	0	0	0	0	01
TOTAL DAIRA	0	01	02	0	0	0	0	0	0	01
MAKOUDA	0	0	01	0	0	0	0	0	0	0
BOUDJIMA	0	0	01	0	0	0	0	0	01	0
TOTAL DAIRA	0	0	02	0	0	0	0	0	01	0
MEKLA	0	01	01	0	0	0	0	0	0	0
AIT KHELLILI	0	01	01	0	0	0	0	0	0	0
SOUAMAA	0	0	01	0	0	0	0	0	0	0
TOTAL DAIRA	0	02	03	0	0	0	0	0	0	0
OUACIF	0	0	01	0	0	0	0	0	0	0
AIT BOUMAHDI	0	0	01	0	0	0	0	0	0	0
AIT TOUDERT	0	0	01	0	0	0	0	0	0	0
TOTAL DAIRA	0	0	03	0	0	0	0	0	0	0

1- Répartition des infrastructures culturelles existantes par commune, à fin 2018, suite :

COMMUNES	MAISON DE LA CULTURE	BIBLIOTHEQUES	NBRE BIBLIOTHEQUE COMMUNALES	SALLES DE CINEMAS	CAPACITE CINEMAS	NBRE THEATRE	NBRE THEATRES EN PLEIN AIR	NBRE DE MUSEES	SITES ARCHEOLOGIQUES	MONUMENTS HISTORIQUES CLASSES
OUADHIAS	0	0	01	0	0	0	0	0	0	01
AIT BOUADOU	0	01	01	0	0	0	0	0	0	0
TIZI N TLATHA	0	0	01	0	0	0	0	0	0	01
A.GUEGHRANE	0	0	01	0	0	0	0	0	01	0
TOTAL DAIRA	0	01	04	0	0	0	0	0	01	02
OUAGUENOUNE	0	0	01	0	0	0	0	0	0	0
A. A.MIMOUNE	0	0	01	0	0	0	0	0	0	0
TIMIZART	0	0	01	0	0	0	0	0	0	02
TOTAL DAIRA	0	0	03	0	0	0	0	0	0	02
TIGZIRT	0	01	0	0	0	0	0	0	01	0
IFLISSEN	0	0	01	0	0	0	0	0	01	0
MEZRANA	0	0	01	0	0	0	0	0	0	0
TOTAL DAIRA	0	01	02	0	0	0	0	0	02	0
TIZI GHENIF	0	01	0	01	300	0	0	0	0	0
MKIRA	0	0	01	0	0	0	0	0	0	0
TOTAL DAIRA	0	01	01	01	300	0	0	0	0	0
TIZI RACHED	0	0	01	01	400	0	0	0	0	0
AIT OUMALOU	0	0	01	0	0	0	0	0	0	0
TOTAL DAIRA	0	0	02	01	400	0	0	0	0	0
TOTAL WILAYA	01	17	58	06	2512	01	01	0	08	17

Source : direction de la Culture

2 - Maisons de la Culture et Centres Culturels de la wilaya, existants à fin 2018 :

N°	Appellation exacte du centre culturel	Capacité d'accueil (places)	Localisation (commune)	Organisme de tutelle (APC, DJS ou Ministère)
01	Maison de la culture mouloud MAMMERI	760	TIZI-OUZOU	Ministère de la culture
02	Annexe de la Maison de la culture mouloud MAMMERI à AZAZGA	500	AZAZGA	Ministère de la culture
03	C.C Abdel MIMOUNE	150	TIZI N'TLATA	Suite à une délibération n°15/06 du 27/02/2006 relative au transfert de la gestion
04	C.C MATOUB Lounes	300/350	AIN EL AMMAM	APC
05	C.C FERHAT RAMDANE	350	BOUZEGUENE	APC
06	C.C IDJEUR	200	IDJEUR	APC
07	C.C TAHAR DJAROUT	460	AZEFFOUN	APC
08	C.C d'AKBIL	200	AKBIL	APC
09	C.C frère Arib	250	YAKOURENE	APC
10	C.Cd'IFIGHA	220	IFIGHA	APC
11	C.C AIT CHAFAA	200	AIT CHAFAA	APC
12	C.C AGHOUNI OUCHERKI	250	AGHRIBS	MILITAIRE
13	C.C MOULOUD MAMMERI	100	BENI YENNI	APC
14	C.C M'BAREK AIT MENGUELLET	100	IBOUDRARENE	APC
15	C.C MECHTRAS	150	MECHTRAS	APC
16	C.CBENNI AISSI	160	BENI AISSI	APC
17	CENTRE CULTUREL ET SPORTIF AHMED YAHIA BACHA	300/400	DBK	APC
18	C.C ILLILTENE	80	ILLILTENE	APC
19	C.C MAATKAS	250	MAATKAS	APC
20	C.C OURAMDANE MOKRANE	120	IMSOUHAL	APC
21	C.C YOUCEF OUKACI	120	TIMIZART	APC
22	C.C AHCENE MEZIANI	500	LARBAA NATH IRATHEN	APC
23	C.C AIT BOUMAHDI	200	AIT BOUMAHDI	APC
24	C.C BOUDIA ET SES FRERES	150	TIGZIRT	APC
25	C.C IFLISSEN	400/500	IFLISSEN	APC
26	C.C OUADHIAS	150	OUADHIAS	APC

Source : direction de la Culture

CULTE**- Répartition des infrastructures et des effectifs du secteur du culte par commune, arrêtée au 31-12-2018 :**

Communes	Mosquées				Zaouïas	Personnel									
	Nombre	capacité	En Fonction	Vacantes		Imam Profs	Morchida	Imam Moudaris	Imam Insti-teur	Maitre-enseignant coranique	Muezzins	Quayems	Imam contrat	Gard Vacant	Chargé Imama
TIZI OUZOU	41	24 900	37	4	1	10	5	10	1	9	6	8	2	0	9
TOTAL DAIRA	41	24 900	37	4	1	10	5	10	1	9	6	8	2	0	9
AIN EL HAMMAM	21	11 200	17	4	0	1	0	3	0	1	1	2	0	0	1
AKBIL	11	6 000	10	1	0	1	2	0	0	0	2	2	0	0	0
ABI YUCEF	12	6 900	10	2	0	4	0	2	0	1	0	1	0	0	0
AIT YAHIA	27	15 000	24	3	1	1	0	3	1	4	1	1	0	0	0
TOTAL DAIRA	71	39 100	61	10	1	7	2	8	1	6	4	6	0	0	1
AZAZGA	15	7 900	12	3	1	4	1	10	0	3	2	6	2	0	1
FREHA	12	6 500	12	0	0	2	0	4	0	1	0	1	1	0	0
IFIGHA	11	5 500	10	1	0	1	0	4	0	0	0	6	0	0	0
ZEKRI	8	4 500	8	0	0	0	0	3	1	1	0	0	0	0	1
YAKOURENE	15	7 600	14	1	0	1	0	3	0	0	3	2	0	0	1
TOTAL DAIRA	61	32 000	56	5	1	8	1	24	1	5	5	13	3	0	3
AZEFFOUN	50	25 700	37	13	0	5	0	14	1	2	1	2	0	0	2
AGHRIBS	20	11 000	18	2	0	0	0	2	1	3	2	1	0	0	0
AKERROU	11	6 000	10	1	1	0	0	2	0	2	0	4	0	0	0
AIT CHAFAA	16	8 000	11	5	0	1	0	1	1	0	1	2	0	0	0
TOTAL DAIRA	97	50 700	76	21	1	6	0	19	3	7	4	9	0	0	2
BENI DOUALA	25	12 800	24	1	1	0	0	3	0	5	3	0	1	0	3
AIT MAHMOUD	13	6 500	10	3	0	0	0	2	0	0	0	0	1	0	1
BENI AISSI	7	4 300	6	1	0	1	0	1	0	0	1	0	0	0	0
BENI ZMENZER	7	4 000	6	1	0	0	0	2	0	0	0	0	0	0	0
TOTAL DAIRA	52	27 600	46	6	1	1	0	8	0	5	4	0	2	0	4

- 10 Répartition des infrastructures et des effectifs du secteur du culte par commune, arrêtée au 31-12-2018, suite :

Communes	Mosquées				Zaouïa	Personnel									
	Nombre	capacité	En Fonction	Vacantes		Imam Profs	Morchida	Imam Moudaris	Imam Insti-teur	Maitre-enseignant coranique	Muezzins	Quayems	Imam contrat	Gard Vacant	Chargé Imama
BENI YENNI	7	3 500	7	0	0	0	0	0	0	1	0	0	0	0	0
IBOUDRARENE	9	4 800	8	1	0	1	0	3	0	1	1	1	0	0	0
YATAFEN	2	1 000	2	0	0	0	0	1	0	0	0	0	0	0	0
TOTAL DAIRA	18	9 300	17	1	0	1	0	4	0	2	1	1	0	0	0
BOUGHNI	13	8 500	11	2	1	2	1	2	0	0	0	1	3	0	1
ASSI YAOUCEF	7	3 400	7	0	0	1	0	1	0	1	1	1	0	0	0
BOUNOUH	7	3 900	7	0	1	0	0	1	1	1	1	0	0	0	0
MECHTRAS	4	3 000	4	0	0	1	0	0	0	0	0	0	0	0	0
TOTAL DAIRA	31	18 800	29	2	2	4	1	4	1	2	2	2	3	0	1
BOUZGUENE	28	14 500	26	2	1	0	0	5	2	7	4	9	1	0	5
BENI ZIKI	7	3 800	7	0	0	0	0	0	1	0	0	0	0	0	2
ILLOLA OUMALOU	20	11 000	13	7	1	0	0	3	0	2	1	6	0	0	0
IDJEUR	7	4 000	7	0	1	1	0	4	1	0	0	1	1	0	1
TOTAL DAIRA	62	33 300	53	9	3	1	0	12	4	9	5	16	2	0	8
DRAA BEN KHEDDA	10	6 300	8	2	0	2	2	1	0	6	2	0	0	0	0
SIDI NAAMANE	16	9 000	14	2	0	4	0	6	0	4	0	1	1	0	3
TADMAIT	7	3 500	7	0	0	2	0	0	0	1	2	1	0	0	1
TIRMITINE	15	8 000	14	1	0	1	0	8	0	1	1	0	0	0	0
TOTAL DAIRA	48	26 800	43	5	0	9	2	15	0	12	5	2	1	0	4
DRAA EL MIZAN	18	11 100	14	4	0	1	1	4	1	0	1	2	0	0	0
AIN ZAOUIA	5	2 600	5	0	0	1	1	0	0	1	1	2	0	0	0
FRIKAT	15	10 000	14	1	0	2	0	4	0	2	1	1	0	0	0
AIT YAHIA MOUSSA	12	6 400	10	2	0	0	1	1	0	0	0	0	0	0	1
TOTAL DAIRA	50	30 100	43	7	0	4	3	9	1	3	3	5	0	0	1
L. NAT IRATHENE	23	11 500	18	5	0	1	0	0	0	4	2	1	1	0	1
AIT AGOUACHA	7	3 800	5	2	0	1	0	3	0	1	0	0	0	0	0
IRDJEN	17	8 500	16	1	0	0	1	5	1	3	1	0	0	0	0
TOTAL DAIRA	47	23 800	39	8	0	2	1	8	1	8	3	1	1	0	1
IFERHOUNENE	26	13 000	24	2	1	2	0	6	0	1	4	1	0	0	2
ILLILTEN	10	5 400	8	2	0	0	0	1	0	0	0	2	0	0	1
IMESSOUHAL	19	9 600	16	3	1	2	0	4	0	2	0	2	2	0	1
TOTAL DAIRA	55	28 000	48	7	2	4	0	11	0	3	4	5	2	0	4
MAATKAS	18	9 600	16	2	0	2	0	4	1	1	0	1	0	0	1
SOUK EL TNINE	15	8 000	12	3	1	2	4	5	0	2	1	2	0	0	1
TOTAL DAIRA	33	17 600	28	5	1	4	4	9	1	3	1	3	0	0	2

-Répartition des infrastructures et des effectifs du secteur du culte par commune, arrêtée au 31-12-2018, suite :

Communes	Mosquées				Zaouïa	Personnel									
	Nombre	capacité	En Fonction	Vacantes		Imam Profs	Morchida	Imam Moudaris	Imam Insti-teur	Maitre-enseignant coranique	Muezzins	Quayems	Imam contrat	Gard Vacant	Chargé Imama
MAKOUDA	11	5 500	11	0	0	1	0	1	0	1	1	0	0	0	1
BOUDJIMA	7	3 500	7	0	0	0	0	2	0	0	2	0	0	0	0
TOTAL DAIRA	18	9 000	18	0	0	1	0	3	0	2	3	0	0	0	1
MEKLA	18	10 300	17	1	2	1	0	3	0	0	3	1	0	0	2
AIT KHELLILI	12	6 300	12	0	0	0	0	1	0	2	1	0	1	0	1
ISOUAMAA	10	5 500	9	1	1	0	0	4	0	0	0	3	0	0	1
TOTAL DAIRA	40	22 100	38	2	3	1	0	8	0	2	4	4	1	0	4
OUACIF	10	5 300	10	0	0	0	0	4	0	0	0	2	0	0	1
AIT BOUMAHDI	7	3 700	7	0	0	2	0	0	0	1	0	1	0	0	1
AIT TOUDERT	8	3 900	8	0	0	0	0	4	1	0	0	1	0	0	1
TOTAL DAIRA	25	12 900	25	0	0	2	0	8	1	1	0	4	0	0	3
OUADHIAS	4	2 000	4	0	0	0	1	2	0	0	2	0	0	0	1
AIT BOUADOU	10	5 000	9	1	0	1	0	3	0	0	1	0	0	0	0
TIZI N TLATHA	6	3 200	6	0	0	1	1	1	0	0	0	2	0	0	1
A.GUEGHRANE	7	3 600	6	1	0	0	2	0	0	0	0	0	0	0	0
TOTAL DAIRA	27	13 800	25	2	0	2	4	6	0	0	3	2	0	0	2
OUAGUENOUNE	8	4 400	5	3	0	2	0	0	0	3	1	0	1	0	0
AIT AISSA MIMOUNE	11	5 600	9	2	0	0	0	5	0	1	1	1	1	0	0
TIMIZART	18	10 000	16	2	1	2	0	4	2	1	1	5	0	0	0
TOTAL DAIRA	37	20 000	30	7	1	4	0	9	2	5	3	6	2	0	0
TIGZIRT	7	4 000	6	1	1	2	2	1	0	2	2	3	0	0	0
IFLISSEN	28	14 900	21	7	0	0	1	3	0	2	0	0	1	0	0
MEZRANA	15	7 500	11	4	0	0	0	1	0	1	0	3	0	0	1
TOTAL DAIRA	50	25 500	38	12	1	2	3	5	0	5	2	6	1	0	1
TIZI GHENIF	8	4 000	8	0	0	1	1	2	1	0	0	0	0	0	0
MKIRA	8	5 000	8	0	0	1	0	2	0	1	1	0	0	0	2
TOTAL DAIRA	16	9 000	16	0	0	2	1	4	1	1	1	0	0	0	2
TIZI RACHED	8	4 800	8	0	0	1	0	2	0	0	0	0	0	0	0
AIT OUMALOU	12	6 700	11	1	0	1	0	2	0	1	1	1	0	0	0
TOTAL DAIRA	20	11 500	19	1	0	2	0	4	0	1	1	1	0	0	0
TOTAL WILAYA	899	486 700	785	114	18	77	27	188	18	88	56	94	19	0	53

Sources : direction des Affaires Religieuses et des Waqfs

PROTECTION CIVILE

1- Interventions de la protection civile recensées durant l'année 2018 :

- ✓ Interventions des unités de la protection civile : **27.684 interventions**

- ✓ Interventions au niveau des plages : **1 278**

- ✓ Interventions pour feux de forêts : **71 feux**

- ✓ **Total des interventions : (30.292 sorties d'engins de secours) 27.684 interventions**

Infrastructures de la protection civile existantes au 31/12/2018:

Commune	Nombre des Unités de la Protection Civile opérationnelles	Nombre des Unités de la Protection Civile en projet
TIZI-OUZOU	02 (Unité Principale et Unité secondaire)	
AZAZGA	01 (Unité Secondaire)	
BOUZEGUENE	01 (Unité Secondaire)	Nouvelle
LARBAA NATH IRATHENE	01 (Unité Secondaire)	
AIN EL HAMMAM	01 (Unité Secondaire)	
OUACIF	01 (Unité Secondaire)	
OUADHIAS	01 (Unité Secondaire)	
DRAA EL MIZAN	01 (Unité Secondaire)	
DRAA BEN KHEDDA	01 (Unité Secondaire)	
TIGZIRT	02 (Unité Secondaire et Unité Secondaire Tizirt Marine)	
AZEFOUNE	01 (Unité Secondaire)	01 (Unité Marine)
TIZI GHENNIF	01 (Unité Secondaire)	
MAKOUDA	01 (Unité Secondaire)	
BENI DOUALA	01 (Unité Secondaire)	
MEKLA		01
OUAGUNOUNE		01
BOGHNI		01
TOTAL	16	05

Source : direction de la Protection civile

FINANCES LOCALES**A- BUDGET DE WILAYA (Exercice 2018)**

DESIGNATION	EXERCICE 2018
<u>RESSOURCES DE LA WILAYA :</u>	
1) – PRODUITS DE LA FISCALITE (Taxe sur l'activité professionnelle « TAP »).	1 206 964 612,57
2)- Produits du patrimoine	764 380,44
3)- Autres produits :	
- Péréquation	188 000 000,00
-Autres subventions CSGCL	5 384 761 138,58
- Subvention CSGCL pour la compensation de la moins value fiscale	0,00
- Remboursement CNAS.	2 374 784,49
- Recettes reliquats programmes d'équipements non terminés.	8 117 953 565,26
-Recettes reliquats dépenses prévues sur fonctionnement non consommées	1 077 499 467,38
TOTAL	15 978 317 947,72
I- DEPENSES DE LA WILAYA :	
1)- Dépenses de Fonctionnement	4 093 793 661,34
2)- Dépenses d'Equipement	2 011 247 482,86
TOTAL	6 105 041 144,20

NB :

- Les recettes sont prises sur le mois de février et il s'agit des recouvrements réels de la trésorerie de la wilaya.
- Les recettes CSGCL sont des subventions de la caisse de solidarité et de garantie des collectivités locales Ex FCCL (Entretien des écoles primaires et gardiennage, Location des moyens de transport pour les élèves du cycle primaire...Etc.).

B- Budgets communaux :

Tableau 01 : Ressources des Communes (exercice 2018)

COMMUNES	Produit de la fiscalité (DA)	Produit du patrimoine (DA)	Autres produits (DA)	Total (DA)	POP à fin 2018	Ratios de richesse DA/HAB/AAA N
TIZI OUZOU	1 786 402 961	14 830 879,00	1 461 301 402,48	3 262 535 242,48	135 088	13 588 102 541
TOTAL DAIRA	1 786 402 961	14 830 879	1 461 301 402,48	3 262 535 242,48	135 088	13 588 102 541
AIN EL HAMMAM	36 286 601	4 479 272,00	186 400 305,06	227 166 178,06	20 401	1 984 180 972
AIT YAHIA	13 542 076	867 768,00	223 997 296,33	238 407 140,33	14 439	1 122 908 373
AKBIL	3 090 220	750 000,00	120 568 666,32	124 408 886,32	8 898	358 010 002
ABI YUCEF	14 445 822	1 612 000,00	112 528 066,69	128 585 888,69	7 693	2 049 421 942
TOTAL DAIRA	67 364 719	7 709 040,00	643 494 334,40	718 568 093,40	0 51 431	5 514 521 289
AZAZGA	319 312 619	12 433 096,49	106 546 130,04	438 291 845,53	34 683	8 930 311 565
FREHA	113 694 765	8 955 157,60	165 958 373,34	288 608 295,94	24 228	4 595 123 576
ZEKRI	5 363 466	145 600,00	95 017 995,24	100 527 061,24	3 283	1 418 583 613
IFIGHA	5 034 484	1 081 441,28	105 414 468,40	111 530 393,68	9 160	588 681 769
YAKOUREN	12 527 207	468 025,68	151 916 530,92	164 911 763,60	12 203	1 044 064 820
TOTAL DAIRA	455 932 541	23 083 321,05	624 853 497,94	1 103 869 359,99	0 83 557	16 576 765
AZEFFOUN	39 761 335	19 807 620,80	135 811 394,44	195 380 350,24	16 847	3 044 476 168
AKERROU	2 861 965	236 004,00	71 864 363,68	74 962 332,68	4 660	637 773 391
AIT CHAFAA	2 908 279	2 927 000,00	95 889 332,02	101 724 611,02	3 775	1 546 304 636
AGHRIBS	15 942 231	672 720,00	136 649 593,85	153 264 544,85	12 474	1 307 771 0440
TOTAL DAIRA	61 473 810	23 643 344,80	440 214 683,99	525 331 838,79	0 37 756	6 536 325 239
BENI DOUALA	17 327 846	19 290 075,73	218 942 248,89	255 560 170,62	21 551	841 385 690
AIT MAHMOUD	5 398 492	358 765,44	198 434 502,18	204 191 759,62	7 699	674 494 220
BENI AISSI	15 073 861	20 000,00	180 251 169,09	195 345 030,09	7 628	1 968 251 049
BENI Z'MENZER	8 299 042	657 762,56	203 202 910,24	212 159 714,80	12 117	722 422 464
TOTAL DAIRA	46 099 241	20 326 603,73	800 830 830,40	867 256 675,13	0 48	4 206 553 423
BENI YENNI	5 622 443	2 300 000,00	88 869 142,20	96 791 585,20	5 737	1 693 687 642
YATAFENI	1 970 116	2 684 996,00	184 391 769,50	189 046 881,50	4 016	828 459 412
IBOUDRARENE	4 597 543	697 600,00	137 347 322,00	142 642 465,00	5 398	1 044 318 266
TOTAL DAIRA	12 190 102	5 682 596,00	410 608 233,70	428 480 931,70	0 15	3 566 465 320
BOGHNI	130 377 341	13 495 836,00	206 984 273,39	350 857 450,39	31 263	4 331 293 926
MECHTRAS	12 775 028	433 200,00	149 501 813,71	162 710 041,71	12 683	1 028 834 661
BOUNOUH	3 859 367	356 121,90	130 493 442,20	134 708 931,10	9 731	450 005 035
ASSI YUCEF	4 508 341	551 909,00	131 650 796,11	136 711 046,11	14 789	348 876 192
TOTAL DAIRA	151 520 077	14 837 066,90	618 630 325,41	784 987 469,31	0 68	6 159 009 814
BOUZEGUENE	65 223 628	8 095 129,91	155 333 871,86	228 652 629,77	24 311	2 637 702 521
IDJEUR	4 422 873	1 163 952,00	136 386 339,97	141 973 164,97	10 301	629 479 953
ILLOULA OUMALOU	11 238 502	1 281 564,00	126 530 998,28	139 051 064,28	12 952	1 006 959 002
BENI ZEKKI	1 385 733	595 371,00	105 842 816,00	107 823 920,00	3 381	481 351 080
TOTAL DAIRA	82 270 736	11 136 016,91	524 094 026,11	617 500 779,02	0 50	4 755 492 556
DRAA.B. KHEDDA	183 830 578	29 531 366,50	122 391 281,74	335 753 226,24	31 382	6 164 084 826
TADMAIT	62 731 054	4 239 136,00	212 871 079,00	279 841 269,00	22 838	2 751 653 691
SIDI-NAMANE	24 843 558	710 028,00	137 497 646,09	163 051 232,09	10 688	2 135 150 636
TIRMITINE	26 057 163,00	478 758,70	164 493 704,40	191 029 626,10	19 027	1 408 408 682
TOTAL DAIRA	297 462 353	34 959 289,20	637 253 711,23	969 675 353,43	0 83	12 459 297
DRAA EL MIZAN	85 539 621	11 192 516,00	259 609 449,44	356 341 586,44	38 886	2 499 437 870
FRIKAT	10 136 173	154 200,80	161 595 934,75	171 886 308,55	12 791	749 086 154
AIN ZAOUIA	15 351 939	973 190,00	131 261 240,95	147 586 369,95	17 320	947 239 607
A.YAHIA MOUSSA	28 403 608	1 283 000,00	200 415 713,52	230 102 321,52	20 426	1 443 828 601
TOTAL DAIRA	139 431 341	13 602 906,80	752 882 338,66	905 916 586,46	0 89	5 639 592 232
IFERHOUNENE	10 919 963	6 074 631,74	154 312 876,64	171 307 471,38	12 460	1 205 822 873
ILLILTEN	6 114 457	1 676 193,90	112 669 672,64	120 460 323,54	9 142	888 158 062
IMSOUHAL	2 880 589	1 070 880,00	123 602 297,21	127 553 766,21	6 565	618 029 703
TOTAL DAIRA	19 915 009	8 821 705,64	390 584 846,49	419 321 561,13	0 28	2 712 010 638

Source : Direction de l'Administration Locale

B- Budgets communaux :

Tableau 01 : Ressources des Communes (exercice 2018) –suite-

COMMUNES	Produit de la fiscalité (DA)	Produit du patrimoine (DA)	Autres produits (DA)	Total (DA)	POP à fin 2018	Ratios de richesse DA/HAB/AAAN
L. N.IRATHEN	60 099 708	4 945 435,76	368 154 944,48	433 200 088,24	29 376	2 267 580 984
IRDJEN	19 320 477	1 600 281,32	150 144 952,66	171 065 710,98	13 149	1 584 760 894
AIT AGGOUACHA	2 205 243	5 046 781,00	109 603 981,30	116 856 005,30	4 306	759 462 610
TOTAL DAIRA	81 625 428	11 592 498,08	627 903 878,44	721 121 804,52	0 46 831	4 611 804 488
MAATKAS	26 565 175	966 483,12	374 753 657,21	402 285 315,33	32 121	978 321 877
SOUK EL TENINE	15 799 950	3 784 260,00	125 966 212,02	145 550 422,02	14 660	1 213 678 513
TOTAL DAIRA	42 365 125	4 750 743,12	500 719 869,23	547 835 737,35	0 46 781	2 192 000 390
MAKOUDA	30 228 919	800 000,00	175 367 902,66	206 396 821,66	23 388	1 246 841 714
BOUDJIMA	12 400 768	5 440 000,00	139 994 394,85	157 835 162,85	15 628	1 030 059 125
TOTAL DAIRA	42 629 687	6 240 000,00	315 362 297,51	364 231 984,51	0 39 016	2 276 900 839
MEKLA	64 707 071	4 087 917,52	144 254 964,66	213 049 953,18	24 237	2 821 061 187
AIT KHELLILI	6 501 295	705 842,00	109 336 155,69	116 543 292,69	11 627	743 685 301
SOUAMAA	14 254 519	1 460 987,92	115 096 373,68	130 811 880,60	9 954	1 192 625 477
TOTAL DAIRA	85 462 885	6 254 747,44	368 687 494,03	460 405 126,47	0 45 818	4 757 371 965
OUACIFS	16 357 943	5 439 883,15	197 664 539,68	219 462 365,83	10 313	2 299 189 851
AIT TOUDERT	4 177 674	1 314 404,80	149 077 274,72	154 569 353,52	8 521	596 056 331
AIT BOUMAHDI	1 415 479	1 021 587,60	147 513 035,40	149 950 102,00	6 113	369 413 054
TOTAL DAIRA	21 951 096	7 775 875,55	494 254 849,80	523 981 821,35	0 24 947	3 264 659 236
OUADHIAS	47 550 511	13 745 500,00	161 770 982,51	223 066 993,51	15 771	3 264 158 709
A.GUEGHRANE	7 648 942	520 000,00	128 519 098,04	136 688 040,04	9 692	775 310 669
TIZI-N'TLETA	8 055 534	2 395 382,64	198 533 104,18	208 984 020,82	15 479	645 488 985
AIT BOUADOU	6 236 125	409 601,60	155 197 119,29	161 842 845,89	14 435	505 420 367
TOTAL DAIRA	69 491 112	17 070 484,24	644 020 304,02	730 581 900,26	0 55 377	5 190 378 730
OUAGUENOUN	59 727 885	1 550 940,00	121 998 161,86	183 276 986,86	17 425	3 547 847 977
TIMIZART	27 354 790	2 736 304,00	180 150 024,83	210 241 118,83	28 996	1 016 683 060
A. AISSA MIMOUN	28 900 120	3 382 348,88	139 875 285,52	172 157 754,40	20 268	1 481 455 398
TOTAL DAIRA	115 982 795	7 669 592,88	442 023 472,21	565 675 860,09	0 66 689	6 045 986 435
TIGZIRT	76 618 135	4 326 786,44	107 070 125,54	188 015 046,98	11 962	7 101 929 360
IFLISSEN	14 553 705	3 571 945,52	111 273 937,27	129 399 587,79	14 311	1 187 162 742
MIZRANA	5 627 935	668 593,84	101 070 002,21	107 366 531,05	9 469	559 890 379
TOTAL DAIRA	96 799 775	8 567 325,80	319 414 065,02	424 781 165,82	0 35 742	8 848 982 481
TIZI-GHENIFF	30 853 094	9 427 696,00	296 325 729,23	336 606 519,23	29 399	1 162 546 549
M'KIRA	7 869 663	658 826,40	203 599 597,24	212 128 086,64	17 690	612 010 006
TOTAL DAIRA	38 722 757	10 086 522,40	499 925 326,47	548 734 605,87	0 47 089	1 774 556 555
TIZI-RACHED	195 679 505	1 889 454,56	65 388 836,79	262 957 796,35	17 161	11 345 546 938
AIT OUMALOU	5 920 191	500 000,00	136 587 916,74	143 008 107,74	8 790	717 289 306
TOTAL DAIRA	201 599 696	2 389 454,56	201 976 753,53	405 965 904,09	0 25 951	12 062 836 244
TOTAL GENERAL	3 916 693 246	261 030 014,10	11 719 036 541,07	15 896 759 801,17	1 127 155	132 739 613 593

Source : Direction de l'Administration Locale

B- Budgets communaux :

Tableau 02 : Dépenses des Communes (exercice 2018)

COMMUNES	DEPENSES DE FONCTIONNEMENT	DEPENSES D'EQUIPEMENT	DEFICIT BUDGETAIRE	MODE DE FINANCEMENT DU DEFICIT
TIZI OUZOU	3 262 535 242,48	4 509 500 231,21	0 0,00	--
TOTAL DAIRA	3 262 535 242,48	4 509 500 231,21	0 0,00	--
AIN EL HAMMAM	227 166 178,06	233 652 496,82	0 0,00	--
AIT YAHIA	238 407 140,33	245 481 888,28	14 000 000,00	Subvention exceptionnelle d'équilibre
AKBIL	124 408 886,32	101 870 324,52	0 0,00	--
ABI YOUCEF	128 585 888,69	234 099 927,92	25 500 000,00	Subvention exceptionnelle d'équilibre
TOTAL DAIRA	718 568 093,40	815 104 637,54	39 500 000,00	--
AZAZGA	438 291 845,53	906 865 720,95	0 0,00	--
FREHA	288 608 295,94	354 481 399,61	0 0,00	--
ZEKRI	100 527 061,24	143 534 915,18	0 0,00	--
IFIGHA	111 530 393,68	87 891 853,41	0 0,00	--
YAKOUREN	164 911 763,60	253 997 466,52	36 000 000,00	Subvention exceptionnelle d'équilibre
TOTAL DAIRA	1 103 869 359,99	1 746 771 355,67	36 000 000,00	--
AZEFFOUN	195 380 350,24	222 261 546,54	0 0,00	--
AKERROU	74 962 332,68	86 553 913,47	0 0,00	--
AIT CHAFAA	101 724 611,02	103 191 400,89	10 000 000,00	Subvention exceptionnelle d'équilibre (C.S.G.C.L)
AGHRIBS	153 264 544,85	137 316 062,29	26 000 000,00	--
TOTAL DAIRA	525 331 838,79	549 322 923,19	36 000 000,00	--
BENI DOUALA	255 560 170,62	190 149 407,12	18 000 000,00	Subvention exceptionnelle d'équilibre
AIT MAHMOUD	204 191 759,62	114 102 815,92	0 0,00	--
BENI AISSI	195 345 030,09	118 613 034,39	0 0,00	--
BENI Z'MENZER	212 159 714,80	123 808 413,82	0 0,00	--
TOTAL DAIRA	867 256 675,13	546 673 671,25	18 000 000,00	--
BENI YENNI	96 791 585,20	154 604 497,43	0 0,00	--
YATAFENE	189 046 881,50	91 381 208,87	0 0,00	--
IBOUDRARENE	142 642 465,00	82 455 406,72	0 0,00	--
TOTAL DAIRA	428 480 931,70	328 441 113,02	0 0,00	--
BOGHNI	350 857 450,39	274 796 256,36	0 0,00	--
MECHTRAS	162 710 041,71	190 272 156,61	0 0,00	--
BOUNOUH	134 708 931,10	80 271 653,81	19 000 000,00	Subvention exceptionnelle d'équilibre
ASSI YOUCEF	136 711 046,11	62 190 319,98	0 0,00	--
TOTAL DAIRA	784 987 469,31	607 530 386,76	19 000 000,00	--
BOUZEGUENE	228 652 629,77	292 347 004,22	0 0,00	--
IDJEUR	141 973 164,97	94 907 278,02	0 0,00	--
ILLOULA OUMALOU	139 051 064,28	215 472 974,24	21 000 000,00	Subvention exceptionnelle d'équilibre
BENI ZEKKI	107 823 920,00	147 373 739,15	0 0,00	--
TOTAL DAIRA	617 500 779,02	750 100 995,63	21 000 000,00	--
DRAA.B. KHEDDA	335 753 226,24	297 344 549,67	0 0,00	--
TADMAIT	279 841 269,00	186 417 722,47	0 0,00	--
SIDI-NAMANE	163 051 232,09	102 742 673,50	21 000 000,00	Subvention exceptionnelle d'équilibre
TIRMITINE	191 029 626,10	216 413 453,03	0 0,00	--
TOTAL DAIRA	969 675 353,43	802 918 398,67	21 000 000,00	--
DRAA EL MIZAN	356 341 586,44	280 142 171,95	0 0,00	--
FRIKAT	171 886 308,55	93 056 845,59	27 000 000,00	Subvention exceptionnelle d'équilibre
AIN ZAOUIA	147 586 369,95	95 961 475,54	0 0,00	--
A. YAHIA MOUSSA	230 102 321,52	148 351 045,63	39 000 000,00	Subvention exceptionnelle d'équilibre
TOTAL DAIRA	905 916 586,46	617 511 538,71	66 000 000,00	--

Tableau 02 : Dépenses des Communes (exercice 2018) –suite-

COMMUNES	DEPENSES DE FONCTIONNEMENT	DEPENSES D'EQUIPEMENT	DEFICIT BUDGETAIRE	MODE DE FINANCEMENT DU DEFICIT
IFERHOUNENE	171 307 471,38	113 899 539,33	40 000 000,00	Subvention exceptionnelle d'équilibre
ILLILTEN	120 460 323,54	133 420 821,05	18 000 000,00	
IMSOUHAL	127 553 766,21	143 431 553,70	22 000 000,00	
TOTAL DAIRA	419 321 561,13	390 751 914,08	80 000 000,00	
L. N.IRATHEN	433 200 088,24	344 541 304,48	0 0,00	--
IRDJEN	171 065 710,98	148 629 107,49	0 0,00	--
AIT AGGOUACHA	116 856 005,30	110 555 221,63	0 0,00	--
TOTAL DAIRA	721 121 804,52	603 725 633,60	0 0,00	--
MAATKAS	402 285 315,33	303 151 770,39	0 0,00	--
SOUK EL TENINE	145 550 422,02	167 302 680,03	0 0,00	--
TOTAL DAIRA	547 835 737,35	470 454 450,42	0 0,00	--
MAKOUDA	206 396 821,66	267 333 252,17	40 000 000,00	Subvention exceptionnelle d'équilibre
BOUDJIMA	157 835 162,85	190 990 156,37	0 0,00	--
TOTAL DAIRA	364 231 984,51	458 323 408,54	40 000 000,00	--
MEKLA	213 049 953,18	178 520 264,46	38 500 000,00	Subvention exceptionnelle d'équilibre
AIT KHELLILI	116 543 292,69	127 519 821,65	0 0,00	--
SOUAMAA	130 811 880,60	98 405 826,97	18 000 000,00	Subvention exceptionnelle d'équilibre
TOTAL DAIRA	460 405 126,47	404 445 913,08	56 500 000,00	--
OUACIFS	219 462 365,83	120 444 257,72	0 0,00	--
AIT TOUDERT	154 569 353,52	217 906 495,40	0 0,00	--
AIT BOUMAHDI	149 950 102,00	122 908 644,51	0 0,00	--
TOTAL DAIRA	523 981 821,35	461 259 397,63	0 0,00	--
OUADHIAS	223 066 993,51	140 874 313,59	0 0,00	--
A.GUEGHRANE	136 688 040,04	139 312 281,12	0 0,00	--
TIZI-N'TLETA	208 984 020,82	149 041 832,81	14 000 000,00	Subvention exceptionnelle d'équilibre
AIT BOUADOU	161 842 845,89	137 185 262,83	0 0,00	--
TOTAL DAIRA	730 581 900,26	566 413 690,35	14 000 000,00	--
OUAGUENOUN	183 276 986,86	234 801 276,40	0 0,00	--
TIMIZART	210 241 118,83	293 886 270,80	0 0,00	--
A. AISSA MIMOUN	172 157 754,40	133 559 800,98	0 0,00	--
TOTAL DAIRA	565 675 860,09	662 247 348,18	0 0,00	--
TIGZIRT	188 015 046,98	234 330 639,65	0 0,00	--
IFLISSEN	129 399 587,79	138 054 323,21	0 0,00	--
MIZRANA	107 366 531,05	126 598 269,42	0 0,00	--
TOTAL DAIRA	424 781 165,82	498 983 232,28	0 0,00	--
TIZI-GHENIFF	336 606 519,23	293 118 215,02	0 0,00	--
M'KIRA	212 128 086,64	230 725 306,80	0 0,00	--
TOTAL DAIRA	548 734 605,87	523 843 521,82	0 0,00	--
TIZI-RACHED	262 957 796,35	107 379 934,06	0 0,00	--
AIT OUMALOU	143 008 107,74	118 835 899,57	0 0,00	--
TOTAL DAIRA	405 965 904,09	226 215 833,63	0 0,00	--
TOTAL GENERAL	15 896 759 801,17	16 540 539 595,26	447 000 000,00	--

Source : Direction de l'Administration Locale

ASSURANCES SOCIALES

1-Répartition des assurés sociaux de la wilaya, suivant la structure de paiement « CNAS ». Au 31/12/2018

Structure de Paiement	Année d'ouverture	Nombre d'assurés Sociaux Actifs
TIZI OUZOU	1961	46 109
LARBAA NATH IRATHEN	1978	7 154
AIN EL HAMMAM	1978	4 187
DRAA EL MIZAN	1998	9 527
BOGHNI	2006	11 201
OUADHIAS	1982	6 321
MAATKAS	1982	4 502
OUACIFS	1982	2 661
BENI YENI	1982	661
YATTAFEN	1982	1 325
TIZI RACHED	1985	5 650
MAKLA	1982	5 200
AZAZGA	2003	16 102
BOUZEGUENE	1996	5 678
YAKOUREN	1978	2 855
TIMIZART	1982	2 289
AZEFFOUN	2003	6 588
BENI DOUALA	2006	3 367
OUAGUENOUN	1978	6 007
TIGZIRT	1997	9 639
COLLECTIVITES	2009	18 179
TIZI GHENNIF	2003	3 440
C P FONCTIONNAIRES	2002	21 839
UNIVERSITE	2003	7 723
DRAA BEN KHEDDA	1999	13 920
IFERHOUNENE	1995	3 110
AIT YAHIA	2004	2 145
TOTAL		227 378

Source : Caisse Nationale des Assurances Sociales